



ДЪРЖАВЕН ВЕСТНИК БРОЙ 92

ОФИЦИАЛНО ИЗДАНИЕ НА РЕПУБЛИКА БЪЛГАРИЯ

Петък, 3 ноември 2023 г.

София

Цена 1,20 лв.

СЪДЪРЖАНИЕ НА ОФИЦИАЛНИЯ РАЗДЕЛ

Министерство на земеделието и храните

✓ [Наредба](#) за изменение и допълнение на Наредба № 3 от 2023 г. за условията и реда за прилагане на интервенциите по формата на директни плащания, включени в Стратегическия план, за проверките, намаления на плащанията и реда за налагане на административни санкции

1

Комисия за регулиране на съобщенията

✓ [Решение № 287](#) от 12 октомври 2023 г. за изменение и допълнение на Правилата за използване на радиочестотния спектър за електронни съобщителни мрежи от спътникови радиослужби след издаване на разрешение

2

ОФИЦИАЛЕН РАЗДЕЛ

МИНИСТЕРСТВА И ДРУГИ ВЕДОМСТВА

МИНИСТЕРСТВО НА ЗЕМЕДЕЛИЕТО И ХРАНИТЕ

Наредба за изменение и допълнение на Наредба № 3 от 2023 г. за условията и реда за прилагане на интервенциите под формата на директни плащания, включени в Стратегическия план, за проверките, намаления на плащанията и реда за налагане на административни санкции (обн., ДВ, бр. 23 от 2023 г.; изм. и доп., бр. 48 и 56 от 2023 г.)

§ 1. В чл. 59 се правят следните изменения и допълнения:

1. В ал. 3 след думата „равнище“ се добавя „деклариран“.

2. В ал. 4 думите „или да представят допълнителни доказателства“ се заличават.

§ 2. Създава се чл. 59а:

„Чл. 59а. (1) Площи, декларирани за подпомагане по интервенции, базирани на площ, за които системата за мониторинг на площ е констатирала резултати „В съответствие“ и „Неубедителни доказателства за несъответствие“, са допустими за подпомагане, когато не попадат в хипотезата на чл. 55. Площи, за които системата за мониторинг на площ е констатирала резултат „Несъответствие“, се считат за недопустими за подпомагане.

(2) Когато за даден критерий за допустимост на площ, който подлежи на установяване и чрез проверка на място, са налични

данни от повече от един източник или метод на контрол – проверка на място, системата за мониторинг на площ и административни проверки чрез данните от системата за идентификация на земеделските парцели, за определяне на установената площ по интервенцията с предимство се използват данните от извършената проверка на място. Ако няма данни от извършена проверка на място по съответната интервенция, за административни проверки се използва информацията, постъпила от системата за мониторинг на площ и от СИЗП.“

§ 3. В чл. 61 се правят следните изменения:

1. В ал. 1 думите „с обосновки към него,“ се заличават.

2. В ал. 2 т. 3 се отменя.

§ 4. В чл. 63, ал. 9 след думата „заявяване“ се добавя „може да“.

§ 5. В чл. 84, ал. 1 се създава изречение второ: „Когато декларираната в заявлението за подпомагане площ превишава площта, установена в резултат на административни проверки или проверки на място, размерът на подпомагането се изчислява въз основа на установената площ.“

§ 6. В допълнителната разпоредба в § 1 се създават т. 45 и 46:

„45. „Корекция на заявления“ по смисъла на чл. 61 е всяко намаляване на размера на декларираната площ, в рамките на декларирания по време на кампанията парцел.

46. „Оценка, извършена чрез системата за мониторинг на площ“ е един от следните резултати за монитируемите критерии за до-

пустимост: „В съответствие“, „Неубедителни доказателства за несъответствие“ и „Несъответствие“.

§ 7. В приложение № 7 към чл. 21, ал. 5 се правят следните изменения и допълнения:

1. В т. 2 „овче мляко“ се създава буква „е“: „е) за 1 кг катък = 3,2 кг мляко“;

2. В т. 3 „биволско мляко“ буква „е“ се отменя.

Преходни и заключителни разпоредби

§ 8. За кампания 2023 г. кандидатите за подпомагане по интервенциите по чл. 26 – 31 могат да представят или само документи по чл. 34, ал. 2, или само фактури, издадени на името на бенефициента при плащане по банков път, или фактура, издадена на името на бенефициента, и фискална касова бележка към нея при плащане в брой. Фактурите следва да съдържат информация за количеството закупени семена и/или посадъчен материал. Фактурите следва да са издадени в периода от 1 октомври 2022 г. до 30 септември 2023 г. Фактурите за посадъчен материал по интервенцията по чл. 26 следва да са издадени преди декларираната в заявлението за подпомагане дата на създаване на насаждението. Документите се подават в срока съгласно чл. 33, ал. 6.

§ 9. За 2023 г. срокът по чл. 61:

1. Алинея 1:

а) изречение първо е до 31 октомври;

б) изречение второ е до 20 ноември.

2. Алинея 2 е до 20 ноември.

3. Алинея 3 е до 31 октомври.

§ 10. В Наредба № 4 от 2023 г. за условията и реда за подаване на заявления за подпомагане по интервенции за подпомагане

на площ и за животни (обн., ДВ, бр. 30 от 2023 г.; изм. и доп., бр. 48 и 56 от 2023 г.) в преходните и заключителните разпоредби в § 3 се създават т. 4 и 5:

„4. Срокът по чл. 14:

а) алинея 1 е до 31 октомври;

б) алинея 2 е до 20 ноември;

в) алинея 4 е до 31 октомври.

5. Срокът по чл. 15, ал. 1 е до 20 ноември.“

§ 11. Наредбата влиза в сила от деня на обнародването ѝ в „Държавен вестник“.

Министър:
Кирил Вџев

7945

КОМИСИЯ ЗА РЕГУЛИРАНЕ НА СЪОБЩЕНИЯТА

РЕШЕНИЕ № 287

от 12 октомври 2023 г.

за изменение и допълнение на Правилата за използване на радиочестотния спектър за електронни съобщителни мрежи от спътникови радиослужби след издаване на разрешение (ДВ, бр. 91 от 2021 г.)

На основание чл. 30, ал. 1, т. 8, чл. 32, ал. 1, т. 2, чл. 36 и чл. 66а, ал. 3 от Закона за електронните съобщения във връзка с Решение № 120 от 20.04.2023 г. и Решение № 173 от 15.06.2023 г. Комисията за регулиране на съобщенията реши:

Параграф единствен. В приложение № 1 към чл. 5 „Технически параметри на електронните съобщителни мрежи от спътникови радиослужби“ се правят следните изменения:

1. Ред

401-402 MHz 402-403 MHz	EESS, Земя-космос				БДС EN 301 489-1
----------------------------	-------------------	--	--	--	------------------

се заменя с редове

401-402 MHz	EESS, Земя-космос SO, космос-Земя				БДС EN 301 489-1
402-403 MHz	EESS, Земя-космос				БДС EN 301 489-1

7933

Председател:
Иван Димитров

НЕОФИЦИАЛЕН РАЗДЕЛ**ДЪРЖАВНИ ВЕДОМСТВА,
УЧРЕЖДЕНИЯ, ОБЩИНИ
И СЪДИЛИЩА****МИНИСТЕРСТВО НА РЕГИОНАЛНОТО
РАЗВИТИЕ И БЛАГОУСТРОЙСТВОТО****ЗАПОВЕД № РД-02-15-156
от 25 октомври 2023 г.**

В Министерството на регионалното развитие и благоустройството (МРРБ) е постъпило заявление с вх. № 90-03-565/10.08.2023 г. от Агенция „Пътна инфраструктура“ (АПИ), с което е поискано разрешаване изработването на проект на подробен устройствен план – парцеларен план (ПУП – ПП) и проект за изменение на ПУП – план за регулация (ПР) на с. Кулата, одобрен със Заповед № 1312 от 18.12.1989 г. за обект: Път I-1 от края на АМ Струма Лот 4 при км 438+500 = км 440+925 по километража на път I-1 до ГКПП „Кулата“ (поземлен имот с идентификатор 40539.230.372). Към писмото са приложени утвърдено задание за изработване на проект за изменение на ПУП – ПП и на проект за изменение на ПУП – ПР, писмо изх. № 12-00-594/7.08.2023 г. от Министерството на околната среда и водите и писмо изх. № 0400-613/13.07.2023 г. на Националния институт за недвижимо културно наследство.

Със Заповед № РД-02-15-132 от 24.08.2023 г. на министъра на регионалното развитие и благоустройството е разрешено изработването на проект на ПУП – ПП и проект за изменение на ПУП – ПР на с. Кулата, одобрен със Заповед № 1312 от 18.12.1989 г. за обект: Път I-1 от края на АМ Струма Лот 4 при км 438+500 = км 440+925 по километража на път I-1 до ГКПП „Кулата“ (ПИ с идентификатор 40539.230.372).

Във връзка с промяна на инвестиционните намерения на АПИ с писмо вх. № 90-03-565/27/20.10.2023 г. в МРРБ на председателя на Управителния съвет на АПИ е поискано прекратяване на административното производство по одобряване на проект за ПУП – ПП и проект за изменение на ПУП – ПР на с. Кулата, одобрен със Заповед № 1312 от 18.12.1989 г. за обект: Път I-1 от края на АМ Струма Лот 4 при км 438+500 = км 440+925 по километража на път I-1 до ГКПП „Кулата“ (ПИ с идентификатор 40539.230.372), изработването на който е разрешено със Заповед № РД-02-15-132 от 24.08.2023 г. на министъра на регионалното развитие и благоустройството.

С оглед изложеното е налице основанието по чл. 56, ал. 1 от Административнопроцесуалния кодекс (АПК) за прекратяване на административното производство по искане на лицето, по чиято инициатива то е започнало.

Предвид горното и на основание чл. 56, ал. 1 от АПК и чл. 129, ал. 3, т. 2 от Закона за устройство на територията (ЗУТ) прекратявам административното производство, образувано по заявление с вх. № 90-03-565/10.08.2023 г. от АПИ с искане да се разреши изработването на проект на ПУП – ПП и проект за изменение на ПУП – ПР на с. Кулата, одобрен със Заповед № 1312 от 18.12.1989 г. за обект: Път I-1 от края на АМ Струма Лот 4 при км 438+500 = км 440+925 по километража на път I-1 до ГКПП „Кулата“ (ПИ с идентификатор 40539.230.372), по което е издадена Заповед № РД-02-15-132 от 24.08.2023 г. на министъра на регионалното развитие и благоустройството.

Настоящата заповед е неразделна част от административна преписка № 90-03-565/10.08.2023 г. в МРРБ и прекратява производството изцяло.

Заповедта да се съобщи на заинтересуваните лица на основание чл. 56, ал. 3 от АПК по реда на чл. 129, ал. 4 от ЗУТ.

На основание чл. 56, ал. 4 от АПК заповедта подлежи на обжалване по реда на глава десета, раздел IV от АПК.

Министър:
А. Цеков

7932

**НАЦИОНАЛНА
ЗДРАВНООСИГУРИТЕЛНА КАСА****РЕШЕНИЕ № РД-НС-04-81
от 17 октомври 2023 г.**

На основание чл. 15, ал. 1, т. 5 от Закона за здравното осигуряване във връзка с чл. 61, ал. 3 от Националния рамков договор за медицинските дейности между Националната здравноосигурителна каса и Българския лекарски съюз за 2023 – 2025 г. (ДВ, бр. 77 от 2023 г.) Надзорният съвет реши:

1. Утвърждава „Изисквания на НЗОК при лечение на хипопитуитаризъм и дефицит на растежен хормон в извънболничната помощ“.

2. Утвърждава „Изисквания на НЗОК при лечение на надбъбречна недостатъчност под 18-годишна възраст в извънболничната помощ“.

3. Утвърждава „Изисквания на НЗОК при лечение на ендометриоза и на лейомиом на матката в извънболничната помощ“.

4. Утвърждава „Изисквания на НЗОК при лечение на пароксизмална нощна хемоглобинурия в извънболничната помощ“.

Председател на Надзорния съвет:
М. Околийски



НАЦИОНАЛНА ЗДРАВНООСИГУРИТЕЛНА КАСА

София 1407, ул. "Кричим" No 1

www.nhif.bg

тел: +359 2 9659301

УТВЪРЖДАВАМ:

СТАНИМИР МИХАЙЛОВ
УПРАВИТЕЛ НА НЗОК

**ИЗИСКВАНИЯ НА НЗОК
ПРИ ЛЕЧЕНИЕ НА ХИПОПИТУИТАРИЗЪМ И
ДЕФИЦИТ НА РАСТЕЖЕН ХОРМОН
В ИЗВЪНБОЛНИЧНАТА ПОМОЩ**

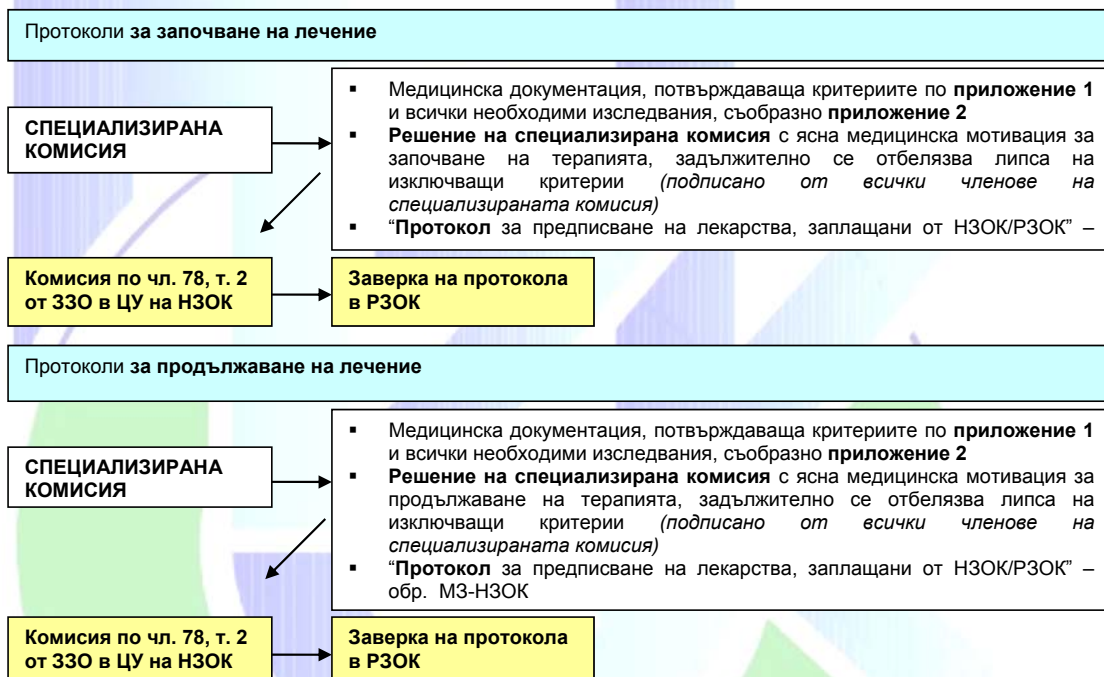
ИЗИСКВАНИЯ НА НЗОК ПРИ ИЗДАВАНЕ НА ПРОТОКОЛИ ЗА ПРОВЕЖДАНЕ НА ЛЕЧЕНИЕ ПРИ ХИПОПИТУИТАРИЗЪМ И ПРИ ДЕФИЦИТ НА РАСТЕЖЕН ХОРМОН В ИЗВЪНБОЛНИЧНАТА ПОМОЩ

Протоколът се издава от специализирана комисия в лечебно заведение за болнична помощ, сключило договор с НЗОК. Специализираните комисии се създават със Заповед на директора на ЛЗ:

за възраст до 18 години: СБАЛДБ „Проф. д-р Иван Митев“ – гр. София - Клиника по ендокринология, диабет и генетични заболявания и клиника по нефрология и хемодиализа; УМБАЛ „Света Марина“ – гр. Варна – Първа детска клиника, отделение по детска ендокринология и болести на обмяната; УМБАЛ „Свети Георги“ – гр. Пловдив - Клиника по педиатрия, звено „детска ендокринология“; УМБАЛ „Д-р Г. Странски“ – гр. Плевен - Клиника по детски болести.

за възраст над 18 годишна възраст - УСБАЛЕ „Акад. Иван Пенчев“ – гр. София - Клиника по ендокринология; УМБАЛ „Света Марина“ – гр. Варна - Клиника по ендокринология и болести на обмяната.

I. РЕД ЗА ЗАВЕРЯВАНЕ НА ПРОТОКОЛИТЕ



II. ОБЩИ ПОЛОЖЕНИЯ

1. Е-протокол се издава от членове на специализирани комисии в лечебни заведения, оказващи болнична медицинска помощ (ЛЗБП) на основание „Решение на специализирана комисия“ по АПР № 38 „Определяне на план на лечение и проследяване на терапевтичния отговор при пациенти, получаващи скъпоструващи лекарствени продукти по реда на чл. 78, т. 2 ЗЗО“ в съответствие с настоящите Изисквания на НЗОК. Е-протокол се издава за период до 90 дни при започване на лечение и до 365 дни по преценка на специализираната комисия за пореден курс..

2. ЗОЛ (настойник/родител) удостоверява с подписа си в „Решение на специализирана комисия“ по АПР № 38: следното: „Желая да ми бъде одобрено лечение с лекарствения продукт, като декларирам, че съм уведомен за действието на назначената лекарствена терапия и давам информирано съгласие същата да ми бъде прилагана“; „Съгласен/а съм за използване на личните ми данни за целите на експертизата“; „Желая да бъда уведомен/а за резултата от експертизата от РЗОК по един от следните начини: по e-mail, телефон или на място в РЗОК“; „Разрешавам достъп до електронното ми здравно досие“.

3. До получаване на информация за започване или продължаване на заявеното лечение, ЗОЛ продължава терапията с лекарствен/и продукт/и, с които е провеждал лечението до момента.

4. Преди стартиране на процеса по издаване на Е-протокол на ЗОЛ, специализираната комисия прави справка по електронен път за издадени на ЗОЛ предходни протоколи, по същия профил на заболяване. Процесът по издаване на Е-протокол се реализира в медицински софтуер. В настоящите изисквания са посочени необходимите документи за издаване на Е-протокол на ЗОЛ.

5. Документите (амбулаторните листове, епикризи, изследвания), които съществуват в НЗИС/информационната система на НЗОК, се декларират в Е-протокола с техните уникални номера (НРН).

Информацията, относима към издаване на Е-протокола, която е в документ, който няма електронен формат и не се съдържа в НЗИС, се подава: като се попълва в Решението на специализирана комисия – основание за издаване на Е-протокола или документът се сканира и прикача към Е-протокола.

6. При издаване на Е-протокол по реда на експертизата по чл.78, т.2 от ЗЗО, отпада необходимостта да се предоставят и съхраняват приложение №1 и приложение №3 от настоящите „Изисквания на НЗОК“, при следните условия:

- за приложение №1, подписано от специализираната комисия, при наличието на текст в „Решение на специализирана комисия“ по АПР № 38: „Липсват изключващи критерии за започване/продължаване на лечение с ЛП“;

- за приложение №3, подписано от ЗОЛ, при наличието на текст в „Решение на специализирана комисия“ по АПР № 38: „Желая да ми бъде одобрено лечение с лекарствения продукт, като декларирам, че съм уведомен за действието на назначената лекарствена терапия и давам информирано съгласие същата да ми бъде прилагана



ПРИЛОЖЕНИЕ 1А**ЛИСТ ЗА ОПРЕДЕЛЯНЕ НА КРИТЕРИИТЕ ПРИ ЗАПОЧВАНЕ НА ЛЕЧЕНИЕ ПРИ ХИПОПИТУИТАРИЗЪМ И ПРИ ДЕФИЦИТ НА РАСТЕЖЕН ХОРМОН ПОД 18 ГОДИШНА ВЪЗРАСТ В ИЗВЪНБОЛНИЧНАТА ПОМОЩ****А. I. КРИТЕРИИ ЗА ЗАПОЧВАНЕ НА ЛЕЧЕНИЕ (ЗАДЪЛЖИТЕЛНИ СА 1, 4, 5, 6 И 8 КРИТЕРИИ И 2, 3 ИЛИ 7 КРИТЕРИИ СЪОБРАЗНО МКБ КОД)**

	МКБ E23.0, N18.0, N18.8, Q87.1, Q96.0, Q96.1, Q96.2, Q96.3, Q96.4, Q96.8	
1	Сигурна диагноза , клинична симптоматика, ниво на растежен хормон, рентгенография и/или компютърна (КТ) или магнитно-резонансна томография (МРТ) на хипоталамус-хипофиза за хипофизарен нанизъм (при деца над 5 год. възраст - 2 теста за РХ, доказващи хипофункция на хипофизата; при деца под 5 годишна възраст - данни за аномалии на хипофизата от МРТ, нисък РХ при спонтанна хипогликемия и/или ниски нива на IGF-1 и/или IGF-1R3); генетичен тест (цитогенетичен анализ, FISH, ДНК) за изолиран/комбиниран дефицит на РХ, Синдром на Turner и Синдром на Prader-Willi; доказана бъбречна недостатъчност и изоставане в растежа (до 18 годишна възраст) ¹	
2	Ниво на растежен хормон (РХ) при стимулационни тестове: <ul style="list-style-type: none"> ▪ РХ (соматотропен хормон - СТХ) < 10 ng/ml при деца¹ ▪ IGF-1 и/или IGF-1R3 - ниски базални нива за съответната възраст¹ 	
3	Креатининов клирънс < 70 ml/min/ 1.73 m²¹	
4	Резултат от рентгенография за определяне на костна възраст¹	
5	Ниво на TSH и тиреоидни хормони / fT4/¹	
6	Изследване на очни дъна - фундоскопия²	
7	Само при наличие на надбъбречна недостатъчност – спонтанен сутрешен кортизол с успоредно измерване на АСТН и/или АСТН/инсулинов тест, КАС, йонограма (Na, K, Cl)³	
8	Липса на изключващи критерии по точка Б	

*Критерий 7 се приема за валиден само при едновременно наличие на положителен критерий 2

Забележки:

а/ стимулационните тестове за РХ се провеждат с инсулин, глюкагон, клонидин-хидрохлорид (хлофазолин) или аргинин хлорид

б/ не се изисква провеждане на стимулационни тестове за РХ при доказани синдром на Turner и Prader Willi

в/ нисък РХ на фона на спонтанна хипогликемия има стойност на РХ-стимулационен тест

г/ при наличие на ниски IGF-1 и/или IGF-1R3 и доказан молекулярно-генетично ендегенен дефицит на РХ или РХ с намалена биологична активност е индицирано лечение с растежен хормон, независимо от резултата на стимулационните тестове за РХ

д/ при деца с хронична бъбречна недостатъчност и изоставане в растежа не се изисква определяне нива на растежен хормон и щитовидни хормони

¹решение на специализирана комисия с отразени анамнестични данни, клиничната симптоматика и еволютивния ход на заболяването

²медицинска документация, потвърждаваща критериите по приложение 1 и всички необходими изследвания, съобразно приложение 2
Изследванията за недостатъчност на растежен хормон се провеждат след започната адекватна заместителна терапия по отношение на съпътстващи хормонални недостатъчности и постигната компенсация.

Б. ИЗКЛЮЧАВАЩИ КРИТЕРИИ (ПРИ ЗАПОЧВАНЕ НА ЛЕЧЕНИЕТО)

1. Свръхчувствителност към активното или някое от помощните вещества
2. Затворени епифизи
3. Придружаващо остро тежко заболяване
4. Наличие на активни новообразувания
5. Нарушен глюкозен толеранс, при HbA_{1c} над 6.5%



ПРИЛОЖЕНИЕ 1А**ЛИСТ ЗА ОПРЕДЕЛЯНЕ НА КРИТЕРИИТЕ ПРИ ЗАПОЧВАНЕ НА ЛЕЧЕНИЕ С РАСТЕЖЕН ХОРМОН ПРИ СЛЕДПРОЦЕДУРЕН ХИПОПИТУИТАРИЗЪМ НАД 18 ГОДИШНА ВЪЗРАСТ В ИЗВЪНБОЛНИЧНАТА ПОМОЩ****А. II. КРИТЕРИИ ЗА ЗАПОЧВАНЕ НА ЛЕЧЕНИЕ (ЗАДЪЛЖИТЕЛНИ СА ВСИЧКИ КРИТЕРИИ)**

	МКБ Е89.3	
1	Сигурна диагноза – наличие на хипосоматотропизъм на фона на подлежащо хипоталамо-хипофизно заболяване след интервенция ^{1,2,3}	
2	Ниво на растежен хормон (РХ) и на инсулиноподобен растежен фактор-1 (IGF-1): ^{1,2} <ul style="list-style-type: none"> ▪ ниско за съответната възраст ниво на IGF-1, при наличие на дефицити и на три други аденохипофизни хормона ▪ тест с инсулинова хипогликемия (ИТТ) 	
3	Магнитно-резонансна томография или КАТ на глава ^{1,2}	
4	Изследване на кръвна глюкоза и при необходимост КГП, НbA_{1c} ^{1,2}	
5	Консултация със специалист очни болести и изследване на очни дъна (фундоскопия) ^{1,2}	
6	Липса на изключващи критерии по точка Б	

¹ решение на специализирана комисия с отразени анамнестични данни, клиничната симптоматика и еволютивния ход на заболяването

² медицинска документация, потвърждаваща критериите по приложение 1 и всички необходими изследвания, съобразно приложение 2

Б. ИЗКЛЮЧАЩИ КРИТЕРИИ (ПРИ ЗАПОЧВАНЕ НА ЛЕЧЕНИЕТО)

1. Свръхчувствителност към активното или някое от помощните вещества
2. Възраст над 65 години
3. Бременност и кърмене
4. Наличие на активно злокачествено заболяване
5. Наличие на остро критично заболяване
6. Едем на папилата



ПРИЛОЖЕНИЕ 1Б**ЛИСТ ЗА ОПРЕДЕЛЯНЕ НА КРИТЕРИИТЕ ПРИ ПРОДЪЛЖАВАНЕ НА ЛЕЧЕНИЕТО ПРИ ХИПОПИТУИТАРИЗЪМ И ДЕФИЦИТ НА РАСТЕЖЕН ХОРМОН ПОД 18 ГОДИШНА ВЪЗРАСТ В ИЗВЪНБОЛНИЧНАТА ПОМОЩ****А. I. КРИТЕРИИ ЗА ПРОДЪЛЖАВАНЕ НА ЛЕЧЕНИЕТО (ЗАДЪЛЖИТЕЛНИ СА ВСИЧКИ КРИТЕРИИ)**

	МКБ E23.0, N18.0, N18.8, Q87.1, Q96.0, Q96.1, Q96.2, Q96.3, Q96.4, Q96.8	
1	Оценка на физическо развитие и костно съзряване ¹	
2	Изследване на кръвна глюкоза и НвА ₁ С ¹	
3	Ниво на IGF-I или IGF-ВР-3 ¹	
4	Ниво на гонадотропини, полови стероиди ¹	
5	Само при наличие на надбъбречна недостатъчност – телесна повърхност (m ²), кортизол в 24 часова урина, йонограма (Na, K, Cl), КАС ¹	
6	Креатининов клирънс (при ХБН) ¹	
7	Изследване на очни дъна – фундоскопия ²	
8	Резултат от рентгенография за определяне на костна възраст ²	
9	Липса на изключващи критерии по точка Г	

¹ решение на специализирана комисия с отразени анамнестични данни, клиничната симптоматика и еволютивния ход на заболяването

² медицинска документация, потвърждаваща критериите по приложение 1 и всички необходими изследвания, съобразно приложение 2

Б. ИЗКЛЮЧАЩИ КРИТЕРИИ (ПРИ ПРОДЪЛЖАВАНЕ НА ЛЕЧЕНИЕТО)

1. Свръхчувствителност към активното или някое от помощните вещества
2. Затворени епифизи (с изключение на пациенти с хипопитуитаризъм и синдром на Prader-Willi, които до 18 годишна продължават лечението в дози за възрастни)
3. Придружаващо остро тежко заболяване
4. Наличие на активни новообразувания
5. Признаци на рецидив при прекарано злокачествено новообразувание
6. Симптоми на обструкция на горните дихателни пътища
7. Нарушен глюкозен толеранс, при НвА₁С над 7.5%
8. Бременност и кърмене



ПРИЛОЖЕНИЕ 1Б**ЛИСТ ЗА ОПРЕДЕЛЯНЕ НА КРИТЕРИИТЕ ПРИ ПРОДЪЛЖАВАНЕ НА ЛЕЧЕНИЕТО С РАСТЕЖЕН ХОРМОН НАД 18 ГОДИШНА ВЪЗРАСТ В ИЗВЪНБОЛНИЧНАТА ПОМОЩ****А. II. КРИТЕРИИ ЗА ПРОДЪЛЖАВАНЕ НА ЛЕЧЕНИЕТО (ЗАДЪЛЖИТЕЛНИ СА ВСИЧКИ КРИТЕРИИ)**

	МКБ Е23.0	
1	Клинична оценка ¹	
2*	Нива на соматотропен хормон (СТХ), IGF-1 и/или IGF-ВР-3* - ниски нива за съответната възраст (на СТХ - при стимулационни тестове) ¹	
3	Биохимични изследвания ¹	
4	Изследване на кръвна глюкоза и НвА ₁ С ¹	
5	Липса на нежелана лекарствена реакция и изключващи критерии по точка Б	

¹ решение на специализирана комисия с отразени анамнестични данни, клиничната симптоматика и еволютивния ход на заболяването

² медицинска документация, потвърждаваща критериите по приложение 1 и всички необходими изследвания, съобразно приложение 2

*Прилага се в случаите на прекъснато заместително лечение.

Б. ИЗКЛЮЧВАЩИ КРИТЕРИИ (ПРИ ПРОДЪЛЖАВАНЕ НА ЛЕЧЕНИЕТО)

1. Свръхчувствителност към активното или някое от помощните вещества
2. Придружаващо остро тежко заболяване
3. Наличие на активни новообразувания
4. Признаци на рецидив при прекарано злокачествено новообразувание
5. Симптоми на обструкция на горните дихателни пътища
6. Декомпенсиран захарен диабет тип 2 - НвА₁С над 7.5%
7. Бременност и кърмене
8. Едем на папилата



ПРИЛОЖЕНИЕ 1Б**ЛИСТ ЗА ОПРЕДЕЛЯНЕ НА КРИТЕРИИТЕ ПРИ ПРОДЪЛЖАВАНЕ НА ЛЕЧЕНИЕТО С РАСТЕЖЕН ХОРМОН ПРИ СЛЕДПРОЦЕДУРЕН ХИПОПИТУИТАРИЗЪМ НАД 18 ГОДИШНА ВЪЗРАСТ В ИЗВЪНБОЛНИЧНАТА ПОМОЩ****А. III. КРИТЕРИИ ЗА ПРОДЪЛЖАВАНЕ НА ЛЕЧЕНИЕТО (ЗАДЪЛЖИТЕЛНИ СА ВСИЧКИ КРИТЕРИИ)**

МКБ Е89.3		
1	Клинична оценка ¹	
2	Ниво на соматотропен хормон (СТХ) и - IGF-1 и/или IGF-ВР-3 ¹	
3*	Магнитно-резонансна томография или КАТ на глава ¹	
3	Биохимични изследвания ¹	
4	Изследване на кръвна глюкоза и НвА ₁ С ¹	
5	Липса на нежелана лекарствена реакция и изключващи критерии по точка Б	

¹ решение на специализирана комисия с отразени анамнестични данни, клиничната симптоматика и еволютивния ход на заболяването

² медицинска документация, потвърждаваща критериите по приложение 1 и всички необходими изследвания, съобразно приложение 2

Б. ИЗКЛЮЧАЩИ КРИТЕРИИ (ПРИ ПРОДЪЛЖАВАНЕ НА ЛЕЧЕНИЕТО)

1. Свръхчувствителност към активното или някое от помощните вещества
2. Възраст над 65 години
3. Бременност и кърмене
4. Наличие на активно злокачествено заболяване
5. Наличие на остро критично заболяване
6. Едем на папилата
7. Изява на обструктивна сънна апнея
8. Декомпенсиран захарен диабет тип 2 - НвА₁С над 7.5%



ПРИЛОЖЕНИЕ 2

I. ЛЕЧЕБНО-ДИАГНОСТИЧЕН АЛГОРИТЪМ

1. ЛЕКАРСТВЕНИ ПРОДУКТИ, включени в Приложение 1 на ПЛС, които НЗОК заплаща в съответствие с действащите нормативни документи.

Таблица 1

INN	ДОЗА	
	До 18 годишна възраст за МКБ E23.0, N18.0, N18.8, Q87.1, Q96.0, Q96.1, Q96.2, Q96.3, Q96.4, Q96.8	
SOMATROPIN	<ul style="list-style-type: none"> 0,025 – 0,035 mg/kg телесно тегло дневно подкожно при недостатъчност или намалена биологична активност на растежен хормон 0,035 mg/kg телесно тегло дневно подкожно при недостатъчност на растежен хормон при Синдром на Прадер-Вили 0,045 – 0,050 mg/kg телесно тегло дневно подкожно при недостатъчност на растежен хормон при Синдром на Търнър 0,045 – 0,050 mg/kg телесно тегло дневно подкожно при деца с бъбречна недостатъчност и изоставане в растежа 	
	Над 18 годишна възраст за МКБ E23.0, E89.3	
HYDROCORTISONE	<ul style="list-style-type: none"> 0,15 - 0,3 mg дневно*при лица < 30 год при лица > 30 год – 0.2/0.3 mg дневно при по-възрастни пациенти се прилагат минимални дневни дози от 0.1/0.2 mg с по-бавно титриране) 	
	До 18 годишна възраст за МКБ E23.0	
	<ul style="list-style-type: none"> 6 - 8 mg/m² телесна повърхност, разделени на 3 или 4 приема за 24 часа 	

*Концентрацията на инсулиноподобен растежен фактор I (IGF-I) да бъде до 2 SDS от коригираната за възрастта средна стойност. Пациентите с нормални IGF-I концентрации в началото на лечението трябва да приемат растежен хормон до нива на IGF-I в горната граница на нормата, които не превишават 2 SDS. Поддържащата доза се увеличава или намалява постепенно според нивата на IGF-1, като рядко надвишава 1,0 mg/ден.

2. ПРОСЛЕДЯВАНЕ:

Таблица 2

ИЗСЛЕДВАНИЯ	ПЕРИОД НА ЛЕЧЕНИЕ			
	Изходно	На 3 ^т месец	На всеки 6 месеца	На всеки 12 месеца
ХОРМОНАЛНИ				
PX (СТХ)	✓			
IGF-I или IGF-BP-3	✓	x	✓	
TSH **	✓			
FT4	✓		✓	
Гонадотропини, полови стероиди /при достигане на костна възраст за момчета - 11 години и за момичета - 10 години/	✓		✓	
Ниво на сутрешен кортизол - спонтанно или при тест с АСТН или инсулин (с цел доказване на надбъбречна недостатъчност при хипопитуитаризъм)	✓			
Na, K, Cl, KAC****	✓	x	✓	
Кортизол в 24 часова урина****		x	✓	
БИОХИМИЧНИ				
Глюкоза	✓	x	✓	
HbA _{1c}	✓	x	✓	
ASAT	✓	x	✓	
ALAT	✓	x	✓	
ГГТ	✓	x	✓	
Алкална фосфатаза	✓	x	✓	
Креатининов клирънс (при ХБН)	✓		✓	
ИНСТРУМЕНТАЛНИ И КОНСУЛТАЦИИ				
Консултация със специалист очни болести – фундоскопия	✓			✓
ЕКГ*				



Рентгенография за костна възраст - до навършване на 25 год. възраст	✓			✓
КАТ и/или МРТ на глава****	✓			
Рентгенография на бял дроб и АКР*				
Консултация със специалист ортопедия и травматология*				
ДРУГИ				
Ръст, телесно тегло, обиколка на талия***, телесна повърхност*****	✓	✓	✓	

*по преценка

** само за деца

***обиколка на талия – само над 18 годишна възраст

**** веднъж годишно при наличие на резидуална формация и веднъж на 2 години при липса на резидуална формация само над 18 годишна възраст

*****само при налична при надбъбречна недостатъчност при хипопитуитаризъм

II. ОБЩИ ИЗИСКВАНИЯ

- 1. Възрастовата граница** се изчислява в навършени години - т.е. включително към датата на издаване на протокола от специализираната комисия.
- При назначаване на терапия по протокол задължително се съобразяват възрастовите ограничения, съгласно кратката характеристика на съответния лекарствен продукт, утвърдена по реда на ЗЛПХМ.
- НЗОК не заплаща лечение извън указаната възрастова граница в кратката характеристика на продукта.
- НЗОК не заплаща лечение с дози над максимално разрешените по кратка характеристика на продукта.
- В случай на настъпила подозирана нежелана лекарствена реакция, лекарят уведомява ИАЛ по реда на чл. 184 от ЗЛПХМ. Копие от съобщението се прилага/описва към/в медицинската документация на ЗОЛ при кандидатстване за лечение.
- 6. Всеки е-протокол се издава** въз основа на издаден медицински документ: специализирана комисия в ЛЗБП на основание АПр № 38 „Определяне на план на лечение и проследяване на терапевтичния отговор при пациенти, получаващи скъпоструващи лекарствени продукти по реда на чл. 78, т. 2 ЗЗО“.
- Екземпляр на хартиен носител от АПр № 38 „Определяне на план на лечение и проследяване на терапевтичния отговор при пациенти, получаващи скъпоструващи лекарствени продукти по реда на чл. 78, т. 2 ЗЗО“, който е основание за издаване на протокол, подписан от лекаря специалист/специализирана комисия и ЗОЛ (родител, настойник/приемен родител), се води по ред, определен от лечебното заведение и се съхранява в кабинета на лекаря/комисията.
- При издаване на Е-протокол по реда на експертизата по чл.78, т.2 от ЗЗО, отпада необходимостта да се предоставят и съхраняват приложение №1 и приложение №3 от настоящите „Изисквания на НЗОК“.
- Издаването на Е-протокол се осъществява в съответствие със съвместни „Указания за работа с подаден по електронен път протокол IA/IB/IC (е-протокол)“, между Националната здравноосигурителна каса и Български лекарски съюз за прилагане на Националния рамков договор за медицинските дейности.

Настоящите изисквания са утвърдени от управителя на НЗОК след Решение № РД-НС-04-81/17.10.2023г. на Надзорния съвет на НЗОК и предварително съгласуване с БЛС, на основание чл.51, ал.10 във вр. с ал.8 от Правилника за устройството и дейността на Националната здравноосигурителна каса. Изискванията влизат в сила от датата на обнародването им в „Държавен вестник“ и отменят действащите изисквания, в сила от 15.08.2020г. на основание решение № РД-НС-04-74/27.07.2020г.



ПРИЛОЖЕНИЕ 3**ДЕКЛАРАЦИЯ ЗА ИНФОРМИРАНО СЪГЛАСИЕ С ИЗИСКВАНИЯТА ЗА ЗАПОЧВАНЕ/ ПРОДЪЛЖАВАНЕ НА ЛЕЧЕНИЕТО С ЛЕКАРСТВЕНИЯ ПРОДУКТ**

Аз долуподписаният/ата

след като се запознах с цялата ми предоставена информация и целта на лечението с лекарствения продукт..... и след като получих изчерпателни отговори на поставените от мен въпроси, декларирам че:

1. Ще спазвам препоръчаната ми схема на лечение и периодичност на контролните прегледи.
2. Редовно ще се явявам на контролни прегледи и няма да променям самоволно или под друго внушение назначената ми терапия.
3. При преустановяване на лечението по причини, непроизтичащи от решението на Комисията за експертизи в РЗОК и/или Комисията по чл. 78, т.2 от ЗЗО, ще уведомя незабавно личния си лекар.
4. При неспазване на посочените условия лечението ми с упоменатия лекарствен продукт ще бъде прекратено и няма да имам претенции към НЗОК.





НАЦИОНАЛНА ЗДРАВНОСИГУРИТЕЛНА КАСА

София 1407, ул. "Кричим" No 1

www.nhif.bg

тел: +359 2 9659301

УТВЪРЖДАВАМ:

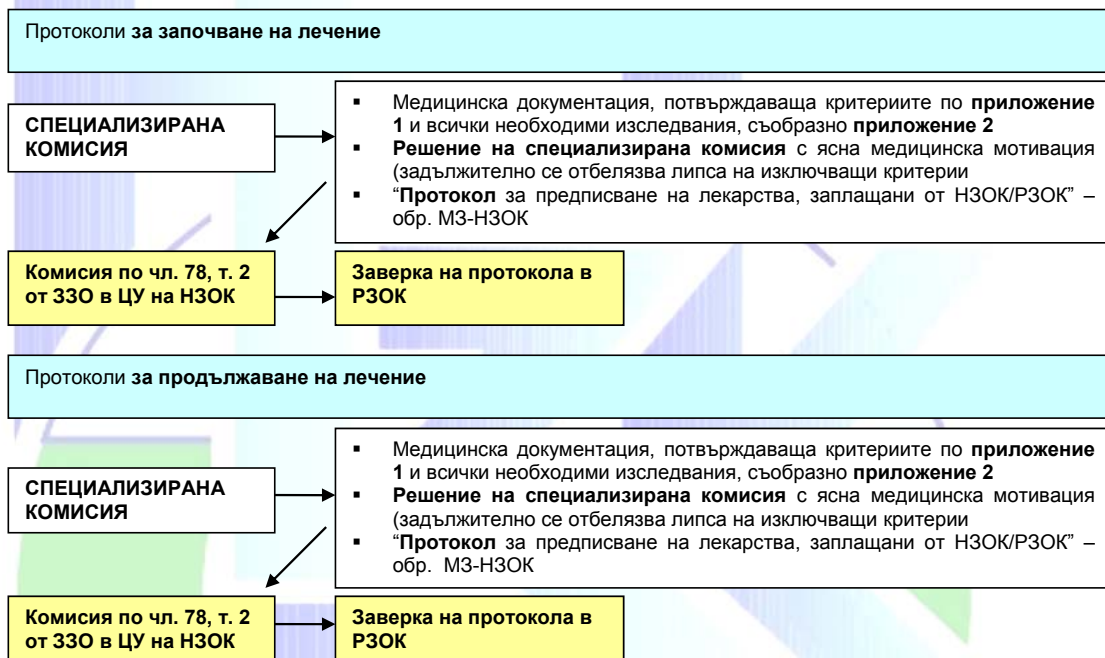
СТАНИМИР МИХАЙЛОВ
УПРАВИТЕЛ НА НЗОК

ИЗИСКВАНИЯ НА НЗОК
ПРИ ЛЕЧЕНИЕ НА НАДБЪБРЕЧНА НЕДОСТАТЪЧНОСТ
ПОД 18 ГОДИШНА ВЪЗРАСТ
В ИЗВЪНБОЛНИЧНАТА ПОМОЩ

**ИЗИСКВАНИЯ НА НЗОК ПРИ ИЗДАВАНЕ НА ПРОТОКОЛИ ЗА ЛЕЧЕНИЕ НА ПЪРВИЧНА
НАДБЪБРЕЧНА НЕДОСТАТЪЧНОСТ ПОД 18 ГОДИШНА ВЪЗРАСТ
(Hydrocortisone)**

Протоколът се издава от специализирана комисия в лечебно заведение за болнична помощ, сключило договор с НЗОК. Специализираните комисии могат да включват специалисти с код на специалност 34 (детска ендокринология и болести на обмяната), създават се със Заповед на директора на следните ЛЗ: СБАЛДБ „Проф. д-р Иван Митев“ – гр. София; УМБАЛ „Света Марина“ – гр. Варна; УМБАЛ „Свети Георги“ – гр. Пловдив; УМБАЛ „Д-р Г. Странски“ – гр. Плевен.

I. РЕД ЗА ЗАВЕРЯВАНЕ НА ПРОТОКОЛИТЕ



II. ОБЩИ ПОЛОЖЕНИЯ

1. Е-протокол се издава от членове на специализирани комисии в лечебни заведения, оказващи болнична медицинска помощ (ЛЗБП) на основание „Решение на специализирана комисия“ по АПр № 38 „Определяне на план на лечение и проследяване на терапевтичния отговор при пациенти, получаващи скъпоструващи лекарствени продукти по реда на чл. 78, т. 2 ЗЗО“ в съответствие с настоящите Изисквания на НЗОК. Е-протокол се издава за период до 90 дни при започване на лечение и до 180 дни по преценка на специализираната комисия за пореден курс.

2. ЗОЛ (настойник/родител) удостоверява с подписа си в „Решение на специализирана комисия“ по АПр № 38: следното: „Желая да ми бъде одобрено лечение с лекарствения продукт, като декларирам, че съм уведомен за действието на назначената лекарствена терапия и давам информирано съгласие същата да ми бъде прилагана“; „Съгласен/а съм за използване на личните ми данни за целите на експертизата“; „Желая да бъда уведомен/а за резултата от експертизата от РЗОК по един от следните начини: по e-mail, телефон или на място в РЗОК“; „Разрешавам достъп до електронното ми здравно досие“.

3. До получаване на информация за започване или продължаване на заявеното лечение, ЗОЛ продължава терапията с лекарствен/и продукт/и, с които е провеждал лечението до момента.

4. Преди стартиране на процеса по издаване на Е-протокол на ЗОЛ, специализираната комисия прави справка по електронен път за издадени на ЗОЛ предходни протоколи, по същия профил на заболяване. Процесът по издаване на Е-протокол се реализира в медицински софтуер. В настоящите изисквания са посочени необходимите документи за издаване на Е-протокол на ЗОЛ.

5. Документите (амбулаторните листове, епикризи, изследвания), които съществуват в НЗИС/информационната система на НЗОК, се декларират в Е-протокола с техните уникални номера (НРН).

Информацията, относима към издаване на Е-протокола, която е в документ, който няма електронен формат и не се съдържа в НЗИС, се подава: като се попълва в Решението на специализирана комисия – основание за издаване на Е-протокола или документът се сканира и прикача към Е-протокола.

6. При издаване на Е-протокол по реда на експертизата по чл.78, т.2 от ЗЗО, отпада необходимостта да се предоставят и съхраняват приложение №1 и приложение №3 от настоящите „Изисквания на НЗОК“, при следните условия:

- за приложение №1, подписано от специализираната комисия, при наличието на текст в „Решение на специализирана комисия“ по АПр № 38: „Липсват изключващи критерии за започване/продължаване на лечение с ЛП“;

- за приложение №3, подписано от ЗОЛ, при наличието на текст в „Решение на специализирана комисия“ по АПр № 38: „Желая да ми бъде одобрено лечение с лекарствения продукт, като декларирам, че съм уведомен за действието на назначената лекарствена терапия и давам информирано съгласие същата да ми бъде прилагана



ПРИЛОЖЕНИЕ 1А**ЛИСТ ЗА ОПРЕДЕЛЯНЕ НА КРИТЕРИИТЕ ПРИ ЗАПОЧВАНЕ НА ЛЕЧЕНИЕ ПРИ ПЪРВИЧНА НАДБЪБРЕЧНА НЕДОСТАТЪЧНОСТ ПОД 18 ГОДИШНА ВЪЗРАСТ****А. КРИТЕРИИ ЗА ЗАПОЧВАНЕ НА ЛЕЧЕНИЕ (ЗАДЪЛЖИТЕЛНИ СА ВСИЧКИ)**

	МКБ Е27.1, Е89.3	
1	Сигурна диагноза - клинична симптоматика за надбъбречнокорова недостатъчност (напр. хипотенсия, анамнеза за адренални кризи, хиперпигментация на кожа/видими лигавици и др.); нарушени нива на надбъбречнокорови/хипоталамични хормони (кортизол, АСТН и др.); генетичен тест; имунологични маркери (надбъбречни антитела, целиакия и др.) ¹	
2	Функционална диагностика на хипоталамо-хипофизо-надбъбречнокоровата ос: * ^{1, 2} <ul style="list-style-type: none"> ▪ Свободен кортизол /24 часова урина/слюнчен профил/ ▪ Кортизолов ритъм с едновременно определяне на АСТН ▪ Нисък отговор при динамични тестове - напр. бързодействащ АСТН ▪ Документиран нисък кортизол при хипогликемия, стрес ▪ 17-Хидроксипрогестерон, вкл. и от профил 	
3	Лабораторни изследвания – ПКК, електролити, чернодробни ензими, кръвна глюкоза, HbA1c%, PTH, 25-OH-vit. D ^{1, 2}	
4	Резултат от рентгенография за определяне на костна възраст след навършване на 1 годишна възраст ¹	
5	Образно изследване на надбъбреците – УЗ/ЯМР/КАТ ^{1, 2}	
7	Липса на изключващи критерии по точка Б	

Забележки:

Надбъбречнокоровата недостатъчност е животозастрашаващо състояние изискващо незабавно лечение.

Резултатите от функционалната диагностика се интерпретират на фона на лечението. Обемът се съобразява с възрастта и общото състояние на детето.

МКБ код Е89.3 - само за случаи на постпроцедурна изолирана вторична надбъбречна недостатъчност.

Доказана молекулярно-генетична причина има приоритет над останалите изследвания.

*задължителни са поне три от посочените пет показателя

¹ решение на специализирана комисия с отразени анамнестични данни, клиничната симптоматика и еволютивния ход на заболяването
² медицинска документация, потвърждаваща критериите по приложение 1 и всички необходими изследвания, съобразно приложение 2
 При наличие се представят данни от генетични тестове.

Б. ИЗКЛЮЧАЩИ КРИТЕРИИ (ПРИ ЗАПОЧВАНЕ НА ЛЕЧЕНИЕТО)

1. Свръхчувствителност към активното или някое от помощните вещества
2. Дисфагия или преждевременно родени деца, които не са запазени през устата
3. Завършено костно съзряване (затворени епифизи)



ПРИЛОЖЕНИЕ 1Б**ЛИСТ ЗА ОПРЕДЕЛЯНЕ НА КРИТЕРИИТЕ ПРИ ПРОДЪЛЖАВАНЕ НА ЛЕЧЕНИЕТО ПРИ НАДБЪБРЕЧНА НЕДОСТАТЪЧНОСТ ПОД 18 ГОДИШНА ВЪЗРАСТ****А. КРИТЕРИИ ЗА ПРОДЪЛЖАВАНЕ НА ЛЕЧЕНИЕТО (ЗАДЪЛЖИТЕЛНИ СА ВСИЧКИ КРИТЕРИИ)**

	МКБ E27.1, E89.3	
1	Оценка на растежа и развитието: актуално и в динамика ^{1,2}	
2	Надбъбречнокорови хормони, ниво на свободен кортизол в 24 часова урина ^{1,2}	
3	Лабораторни изследвания ^{1,2}	
4	Резултат от рентгенография за определяне на костна възраст ²	
5	Липса на изключващи критерии по точка Б	

¹ решение на специализирана комисия с отразени анамнестични данни, клиничната симптоматика и еволютивния ход на заболяването

² медицинска документация, потвърждаваща критериите по приложение 1 и всички необходими изследвания, съобразно приложение 2

Б. ИЗКЛЮЧВАЩИ КРИТЕРИИ (ПРИ ПРОДЪЛЖАВАНЕ НА ЛЕЧЕНИЕТО)

1. Свръхчувствителност към активното или някое от помощните вещества
2. Завършено костно съзряване (затворени епифизи)
3. Липса на съдействие при обучението и придържане към терапията

ПРИЛОЖЕНИЕ 2

I. ЛЕЧЕБНО-ДИАГНОСТИЧЕН АЛГОРИТЪМ

1. **ЛЕКАРСТВЕНИ ПРОДУКТИ**, включени в Приложение 1 на ПЛС, които НЗОК заплаща в съответствие с действащите нормативни документи.

Таблица 1

INN	ДОЗА
HYDROCORTISONE	До 18 годишна възраст <ul style="list-style-type: none"> 8-10 mg/m² на ден, разделени на три или четири приема

2. ПРОСЛЕДЯВАНЕ:

Таблица 2

ИЗСЛЕДВАНИЯ	ПЕРИОД НА ЛЕЧЕНИЕ			
	Изходно	На 3 ^{ти} месец	На всеки 6 месеца	На всеки 12 месеца
ХОРМОНАЛНИ				
Слюнчен кортизол и/или свободен кортизол в 24 часова урина	x	x	x	x
Кортизол + АСТН	x	x	x	x
PTH, 25-OH-vit. D	x			x
IGF-I и/или IGF-BP-3	x	x		x
TSH, FT4, anti-TPO	x	x		x
Анти-тъканна трансглутаминаза IgA r IgG	x			x
БИОХИМИЧНИ				
АКР	x	x		x
Глюкоза	x	x	x	x
HbA1C	x		x	x
ASAT	x	x	x	x
ALAT	x	x	x	x
Алкална фосфатаза	x	x	x	x
Na, K, Cl	x	x	x	x
Ca, P, Mg	x	x	x	x
ИНСТРУМЕНТАЛНИ И КОНСУЛТАЦИИ				
Артериално налягане	x	x	x	x
ЕКГ*				
Рентгенография за костна възраст - до затваряне на епифизарните фуги	x			x
УЗ или МРТ или КАТ на надбъбреци	x			
ДРУГИ				
Ръст, телесно тегло, обиколка на талия	x	x	x	x

*по преценка

Изследванията се представят на оригинални бланки или заверени копия с подпис и печат на ЛЗ (при наличие на хоспитализация с давност до 1 месец преди кандидатстването се прилага заверено копие от епифриза с номер ИЗ)

II. ОБЩИ ИЗИСКВАНИЯ

- Възрастовата граница се изчислява в навършени години - т.е. включително към датата на издаване на протокола от специализираната комисия.
 - При назначаване на терапия по протокол задължително се съобразяват възрастовите ограничения, съгласно кратката характеристика на съответния лекарствен продукт, утвърдена по реда на ЗЛПХМ.
 - НЗОК не заплаща лечение извън указаната възрастова граница в кратката характеристика на продукта.
 - НЗОК не заплаща лечение с дози над максимално разрешените по кратка характеристика на продукта.
 - В случай на настъпила подозирана нежелана лекарствена реакция, лекарят уведомява ИАЛ по реда на чл. 184 от ЗЛПХМ. Копие от 5. В случай на настъпила подозирана нежелана лекарствена реакция, лекарят уведомява ИАЛ по реда на чл. 184 от ЗЛПХМ. Копие от съобщението се прилага/описва към/в медицинската документация на ЗОЛ при кандидатстване за лечение.
 - Всеки е-протокол се издава въз основа на издаден медицински документ: специализирана комисия в ЛЗБП на основание АПр № 38 „Определяне на план на лечение и проследяване на терапевтичния отговор при пациенти, получаващи скъпо струващи лекарствени продукти по реда на чл. 78, т. 2 ЗЗО“.
- Екземпляр на хартиен носител от АПр № 38 „Определяне на план на лечение и проследяване на терапевтичния отговор при пациенти, получаващи скъпо струващи лекарствени продукти по реда на чл. 78, т. 2 ЗЗО“, който е основание за издаване на протокол, подписан от лекаря специалист/специализирана комисия и ЗОЛ (родител, настойник/приемен родител), се води по ред, определен от лечебното заведение и се съхранява в кабинета на лекаря/комисията.
- При издаване на Е-протокол по реда на експертната по чл.78, т.2 от ЗЗО, отпада необходимостта да се предоставят и съхраняват приложение №1 и приложение №3 от настоящите „Изисквания на НЗОК“.
 - Издаването на Е-протокол се осъществява в съответствие със съвместни „Указания за работа с подаден по електронен път протокол IА/В/С (е-протокол)“, между Националната здравноосигурителна каса и Български лекарски съюз за прилагане на Националния рамков договор за медицинските дейности.
- Настоящите изисквания са утвърдени от управителя на НЗОК след Решение № РД-НС-04-81/17.10.2023г. на Надзорния съвет на НЗОК и предварително съгласуване с БЛС, на основание чл.52, ал.8 във вр. с ал.6 от Правилника за устройството и дейността на Националната здравноосигурителна каса. Изискванията влизат в сила от датата на обнародването им в „Държавен вестник“ и отменят действащите изисквания, в сила от 22.07.2022г. на основание решение № РД-НС-04-71/01.07.2022г.



ИЗИСКВАНИЯ НА НЗОК ПРИ ЛЕЧЕНИЕ НА НАДБЪБРЕЧНА НЕДОСТАТЪЧНОСТ ПОД 18 ГОДИШНА ВЪЗРАСТ В ИЗВЪНБОЛНИЧНАТА ПОМОЩ

ПРИЛОЖЕНИЕ 3**ДЕКЛАРАЦИЯ ЗА ИНФОРМИРАНО СЪГЛАСИЕ С ИЗИСКВАНИЯТА ЗА ЗАПОЧВАНЕ/ ПРОДЪЛЖАВАНЕ НА ЛЕЧЕНИЕТО С ЛЕКАРСТВЕНИЯ ПРОДУКТ**

Аз долуподписаният/ата

.....

след като се запознах с цялата ми предоставена информация и целта на лечението с лекарствения продукт..... и след като получих изчерпателни отговори на поставените от мен въпроси, декларирам че:

1. Ще спазвам препоръчаната ми схема на лечение и периодичност на контролните прегледи.
2. Редовно ще се явявам на контролни прегледи и няма да променя самovolно или под друго внушение назначената ми терапия.
3. При преустановяване на лечението по причини, непроизтичащи от решението на Комисията за експертизи в РЗОК и/или Комисията по чл. 78, т.2 от ЗЗО, ще уведомя незабавно личния си лекар.
4. При неспазване на посочените условия лечението ми с упоменатия лекарствен продукт ще бъде прекратено и няма да имам претенции към НЗОК.





НАЦИОНАЛНА ЗДРАВНООСИГУРИТЕЛНА КАСА

София 1407, ул. "Кричим" No 1

www.nhif.bg

тел: тел: +359 2 9659301

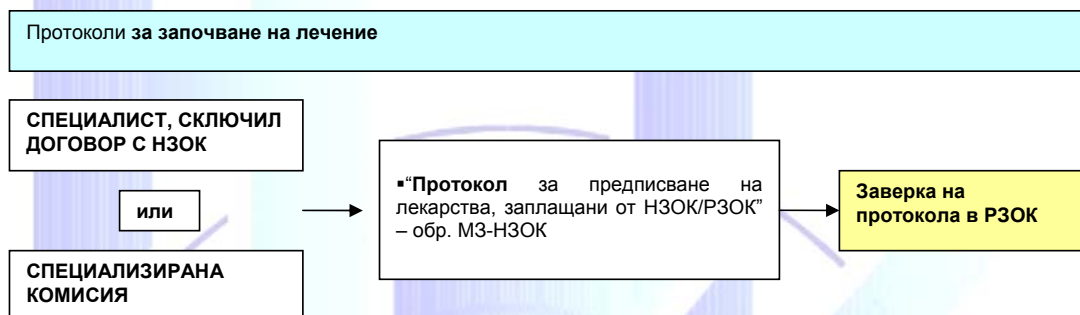
**УТВЪРЖДАВАМ:
СТАНИМИР МИХАЙЛОВ
УПРАВИТЕЛ НА НЗОК**

**ИЗИСКВАНИЯ НА НЗОК
ПРИ ЛЕЧЕНИЕ НА ЕНДОМЕТРИОЗА
И НА ЛЕЙОМИОМ НА МАТКАТА
В ИЗВЪНБОЛНИЧНАТА ПОМОЩ**

ИЗИСКВАНИЯ НА НЗОК ПРИ ИЗДАВАНЕ НА ПРОТОКОЛИ ЗА ЛЕЧЕНИЕ НА ЕНДОМЕТРИОЗА И НА ЛЕЙОМИОМ НА МАТКАТА

Протоколът се издава от **специалисти с код на специалност 01 (акушерство и гинекология), работещи по договор с НЗОК или от специализирана комисия в лечебни заведения за болнична помощ, сключили договор с НЗОК. Специализираните комисии се създават със Заповед на директора на лечебното заведение (ЛЗ) и включват лекари със специалност акушерство и гинекология**

I. РЕД ЗА ЗАВЕРЯВАНЕ НА ПРОТОКОЛИТЕ



II. ОБЩИ ПОЛОЖЕНИЯ

1. Е-протокол се издава от лекар специалист по профила на заболяването, изпълнител на специализирана извънболнична медицинска помощ на основание издаден „Амбулаторен лист“ или от членове на специализирани комисии в лечебни заведения, оказващи болнична медицинска помощ (ЛЗБП) на основание „Решение на специализирана комисия“ по АПР № 38 „Определяне на план на лечение и проследяване на терапевтичния отговор при пациенти, получаващи скъпоструващи лекарствени продукти по реда на чл. 78, т. 2 ЗЗО“ в съответствие с настоящите Изисквания на НЗОК. Е-протоколи се издават за период до 180 дни.

2. ЗОЛ удостоверява с подписа си в „Амбулаторен лист“ или в „Решение на специализирана комисия“ по АПР № 38: следното: „Желая да ми бъде одобрено лечение с лекарствения продукт, като декларирам, че съм уведомен за действието на назначената лекарствена терапия и давам информирано съгласие същата да ми бъде прилагана“; „Съгласен/а съм за използване на личните ми данни за целите на експертизата“; „Желая да бъда уведомен/а за резултата от експертизата от РЗОК по един от следните начини: по e-mail, телефон или на място в РЗОК“; „Разрешавам достъп до електронното ми здравно досие“.

3. До получаване на информация за започване или продължаване на заявеното лечение, ЗОЛ продължава терапията с лекарствен/и продукт/и, с които е провеждал лечението до момента.

4. Преди стартиране на процеса по издаване на Е-протокол на ЗОЛ, специалистът/специализираната комисия прави справка по електронен път за издадени на ЗОЛ предходни протоколи, по същия профил на заболяване. Процесът по издаване на Е-протокол се реализира в медицински софтуер. В настоящите изисквания са посочени необходимите документи за издаване на Е-протокол на ЗОЛ.

5. Документите (амбулаторните листове, епикризи, изследвания), които съществуват в НЗИС/информационната система на НЗОК, се декларират в Е-протокола с техните уникални номера (НРН).

Информацията, относима към издаване на Е-протокола, която е в документ, който няма електронен формат и не се съдържа в НЗИС, се подава: като се попълва в амбулаторния лист/Решението на специализирана комисия – основание за издаване на Е-протокола или документът се сканира и прикача към Е-протокола.

6. При издаване на Е-протокол по реда на експертизата по чл.78, т.2 от ЗЗО, отпада необходимостта да се предоставят и съхраняват приложение №1 и приложение №3 от настоящите „Изисквания на НЗОК“, при следните условия:

- за приложение №1, подписано от специалист/специализираната комисия, при наличието на текст в амбулаторния лист или в „Решение на специализирана комисия“ по АПР № 38: „Липсват изключващи критерии за започване/продължаване на лечение с ЛП“;

- за приложение №3, подписано от ЗОЛ, при наличието на текст в амбулаторния лист или „Решение на специализирана комисия“ по АПР № 38: „Желая да ми бъде одобрено лечение с лекарствения продукт, като декларирам, че съм уведомен за действието на назначената лекарствена терапия и давам информирано съгласие същата да ми бъде прилагана“.

ПРИЛОЖЕНИЕ 1А**КРИТЕРИИТЕ ПРИ ЗАПОЧВАНЕ НА ЛЕЧЕНИЕ НА ЕНДОМЕТРИОЗА С АНАЛОЗИ НА
ГОНАДОТРОПИН - РЕЛИЗИНГ ХОРМОН В ИЗВЪНБОЛНИЧНАТА ПОМОЩ
(INN GOSERELIN)**

А. КРИТЕРИИ ЗА ПАРЕНТЕРАЛНО ХОРМОНАЛНО ЛЕЧЕНИЕ С LH-RH АГОНИСТ (ЗАДЪЛЖИТЕЛНИ СА 1, 5 И ЕДИН ОТ 2 ИЛИ 3 КРИТЕРИИ)

	МКБ N80.0, N80.1, N80.2, N80.3, N80.4, N80.5, N80.6, N80.8	
1	Клинична диагноза при жени в репродуктивна възраст и данни за наличен стерилитет (първичен или вторичен)	
2	Хистологичен резултата при извършена операция	
3	Резултат от проведено лапароскопско изследване	
4	Лабораторни изследвания – ПКК, трансаминази, кръвна захар	
5	Липса на изключващи критерии по т. Б.	

ТЕПАПЕВТИЧНИЯТ КУРС Е ЕДНОКРАТЕН С ОБЩА ПРОДЪЛЖИТЕЛНОСТ НА ЛЕЧЕНИЕТО ДО 180 ДНИ.

Б. ИЗКЛЮЧВАЩИ КРИТЕРИИ (ПРИ ЗАПОЧВАНЕ НА ЛЕЧЕНИЕТО)

1. Възраст над 38 години*
2. Предшестваща анафилактична реакция от същия лекарствен продукт
3. Бременност

***Забележка:** Изключение се допуска при жени над 38 години само при ниво на FSH в ранна фоликуларна фаза под 12.5 IU/L.

ПРИЛОЖЕНИЕ 1Б**КРИТЕРИИТЕ ПРИ ЗАПОЧВАНЕ НА ЛЕЧЕНИЕ НА ЛЕЙОМИОМ НА МАТКАТА СЪС СЕЛЕКТИВНИ МОДУЛАТОРИ НА ПРОГЕСТЕРОНОВИТЕ РЕЦЕПТОРИ В ИЗВЪНБОЛНИЧНАТА ПОМОЩ (INN ULIPRISTAL ACETATE)****А. КРИТЕРИИ ЗА ЗАПОЧВАНЕ НА ЛЕЧЕНИЕ НА ЛЕЙОМИОМ НА МАТКАТА СЪС СЕЛЕКТИВНИ МОДУЛАТОРИ НА ПРОГЕСТЕРОНОВИТЕ РЕЦЕПТОРИ (ЗАДЪЛЖИТЕЛНИ СА 1, 4, 5 И 6 И ЕДИН ОТ 2 ИЛИ 3 КРИТЕРИЙ)**

	МКБ D25.0, D25.1, D25.2	
1	Клинична диагноза при жени в репродуктивна възраст и наличие на умерени до тежки симптоми на маточни фиброзни тумори: <ul style="list-style-type: none"> > 80 ml загуба на кръв Hb < 120 g/l 	
2	Клинична диагноза при жени в репродуктивна възраст и данни за наличен стерилитет (първичен или вторичен)	
3	Клинична диагноза при жени в репродуктивна възраст и/или контраиндикации за оперативно лечение	
4	Резултат от проведена УЗД с посочен обем/размер	
5	Лабораторни изследвания – ПКК с ДКК, СУЕ, трансминази – АЛАТ и АСАТ, билирубин.	
6	Липса на изключващи критерии по точка Б.	

ULIPRISTAL ACETATE Е ПОКАЗАН ЗА ИНТЕРМИТЕНТНО ЛЕЧЕНИЕ НА УМЕРЕНИ ДО ТЕЖКИ СИМПТОМИ НА МАТОЧНИ ФИБРОЗНИ ТУМОРИ ПРИ ВЪЗРАСТНИ ЖЕНИ, КОИТО НЕ СА ДОСТИГНАЛИ МЕНОПАУЗА, КОГАТО ЕМБОЛИЗАЦИЯТА НА МАТОЧНИТЕ АРТЕРИИ И/ИЛИ ХИРУРГИЧНОТО ЛЕЧЕНИЕ НЕ СА ПОДХОДЯЩИ ИЛИ СА БИЛИ НЕУСПЕШНИ.

КУРСОВЕТЕ НА ЛЕЧЕНИЕ СА С ПРОДЪЛЖИТЕЛНОСТ ДО НАЙ-МНОГО 3 МЕСЕЦА!

ПОВТАРЯЩОТО СЕ ИНТЕРМИТЕНТНО ЛЕЧЕНИЕ Е ПРОУЧЕНО ДО 4 ИНТЕРМИТЕНТНИ КУРСА НА ЛЕЧЕНИЕ!

ТАБЛИЦА ЗА ПЕРИОДИЧНОСТ НА КОНТРОЛНИТЕ ПРЕГЛЕДИ ПРИ ПРОВЕЖДАНЕ НА ЛЕЧЕНИЕ

ИЗСЛЕДВАНИЯ	изходни	4 седмици след започване на лечение	8 седмици след започване на лечение	12 седмици след започване на лечение	2 - 4 седмици след спиране на лечение
ПКК с ДКК	x			x	
СУЕ	x				
ASAT, ALAT	x	x	x	x	x
Билирубин	x				
УЗД с посочен обем/размер	x			x	

Б. ИЗКЛЮЧВАЩИ КРИТЕРИИ (ПРИ ЗАПОЧВАНЕ НА ЛЕЧЕНИЕТО)

1. Възраст под 18 години
2. Свръхчувствителност към активното или някое от помощните вещества
3. Бременност и кърмене
4. Генитално кървене с неизвестна етиология или поради причини, различни от маточни фиброзни тумори
5. Карцином на матката, маточната шийка, яйчниците или гърдата
6. Подлежащо чернодробно заболяване
7. Стойности на трансминази АЛАТ или АСАТ, надвишаващи 2x горна граница на нормата. При стойности на трансминази АЛАТ или АСАТ, надвишаващи 3x горна граница на нормата, лечението се прекратява.



ПРИЛОЖЕНИЕ 1В

**КРИТЕРИИТЕ ПРИ ЗАПОЧВАНЕ НА ЛЕЧЕНИЕ НА ЛЕЙОМИОМ НА МАТКАТА С АНТАГОНИСТИ НА
ГОНАДОТРОПИН-РЕЛИЗИНГ ХОРМОНА В ИЗВЪНБОЛНИЧНАТА ПОМОЩ
(INN RELUGOLIX/ESTRADIOL/NORETHISTERONE ACETATE)**

**А. КРИТЕРИИ ЗА ЗАПОЧВАНЕ НА ЛЕЧЕНИЕ НА ЛЕЙОМИОМ НА МАТКАТА С АНТАГОНИСТИ НА
ГОНАДОТРОПИН-РЕЛИЗИНГ ХОРМОНА (ЗАДЪЛЖИТЕЛНИ СА 1, 4, 5 И 6 И ЕДИН ОТ 2 ИЛИ 3 КРИТЕРИИ)**

	МКБ D25.0, D25.1, D25.2	
1	Клинична диагноза при жени в репродуктивна възраст и наличие на умерени до тежки симптоми на маточни фиброзни тумори: <ul style="list-style-type: none"> • > 80 ml загуба на кръв • Hb < 120 g/l 	
2	Клинична диагноза при жени в репродуктивна възраст и/или контраиндикации за оперативно лечение	
3	Клинична диагноза миома на матката при жени с репродуктивни намерения и данни за наличен стерилитет (първичен или вторичен)	
4	Резултат от проведена УЗД с посочен обем/размер и разположение по класификацията на FIGO: <ul style="list-style-type: none"> • субмукозни миоми тип 1 и 2 • интрамурални миоми тип 2 – 5 с размер до 6 см 	
5	Лабораторни изследвания – ПКК с ДКК, СУЕ, трансаминази – АЛАТ и АСАТ	
6	Липса на изключващи критерии по точка Б.	

ТАБЛИЦА ЗА ПЕРИОДИЧНОСТ НА КОНТРОЛНИТЕ ПРЕГЛЕДИ ПРИ ПРОВЕЖДАНЕ НА ЛЕЧЕНИЕ

ИЗСЛЕДВАНИЯ	Изходни	На 6 месеца	На 12 месеца
ПКК с ДКК	x	x	x
СУЕ	x	x	x
ASAT, ALAT	x	x	x
УЗД с посочен обем/размер	x	x	x
DEXA			x

Б. ИЗКЛЮЧВАЩИ КРИТЕРИИ (ПРИ ЗАПОЧВАНЕ НА ЛЕЧЕНИЕТО)

1. Възраст под 18 години
2. Свръхчувствителност към активното или някое от помощните вещества
3. Венозна тромбоемболия, минала или настояща (например дълбока венозна тромбоза, белодробна емболия)
4. Анамнеза за остеопороза или друго костно заболяване
5. Известни или подозирани злокачествени заболявания, влияещи се от полови хормони (напр. на половите органи или гърдите).
6. Наличие или анамнеза за тежко чернодробно заболяване, в случай че стойностите на чернодробните функционални показатели не са се нормализирали.
7. Бременност или подозирана бременност и кърмене
8. Генитално кървене с неизвестна етиология
9. Едновременна употреба на хормонални контрацептиви
10. Противопоказания за лечение с ниски дози E2/NETA



ПРИЛОЖЕНИЕ 2**I. ЛЕЧЕБНО-ДИАГНОСТИЧЕН АЛГОРИТЪМ**

1. **ЛЕКАРСТВЕНИ ПРОДУКТИ**, включени в Приложение 1 на ПЛС, които НЗОК заплаща в съответствие с действащите нормативни документи.

INN	МКБ	ДОЗА
GOSERELIN	N80.0, N80.1, N80.2, N80.3, N80.4, N80.5, N80.6, N80.8	• 0,129 mg depot implant
ULIPRISTAL ACETATE	D25.0, D25.1, D25.2	• 5 mg
RELUGOLIX/ESTRADIOL/ NORETHISTERONE ACETATE	D25.0, D25.1, D25.2	

II. ОБЩИ ИЗИСКВАНИЯ

- Възрастовата граница** се изчислява в навършени години - т.е. включително към датата на издаване на протокола от специализираната комисия.
 - При назначаване на терапия по протокол задължително се съобразяват възрастовите ограничения, съгласно кратката характеристика на съответния лекарствен продукт, утвърдена по реда на ЗЛПХМ.
 - НЗОК не заплаща лечение извън указаната възрастова граница в кратката характеристика на продукта.
 - НЗОК не заплаща лечение с дози над максимално разрешените по кратка характеристика на продукта.
 - В случай на настъпила подозирана нежелана лекарствена реакция, лекарят уведомява ИАП по реда на чл. 184 от ЗЛПХМ. Копие от съобщението се прилага/описва към/в медицинската документация на ЗОЛ при кандидатстване за лечение.
 - Всеки е-протокол се издава** въз основа на издаден медицински документ: „Амбулаторен лист“ от специалист – изпълнител на СИМП или от специализирана комисия в ЛЗБП на основание АПр № 38 „Определяне на план на лечение и проследяване на терапевтичния отговор при пациенти, получаващи скъпоструващи лекарствени продукти по реда на чл. 78, т. 2 ЗЗО“.
- Екземпляр на хартиен носител от амбулаторния лист или АПр № 38 „Определяне на план на лечение и проследяване на терапевтичния отговор при пациенти, получаващи скъпоструващи лекарствени продукти по реда на чл. 78, т. 2 ЗЗО“, който е основание за издаване на протокол, подписан от лекаря специалист/специализирана комисия и ЗОЛ, се води по ред, определен от лечебното заведение и се съхранява в кабинета на лекаря/комисията.
- При издаване на Е-протокол по реда на експертизата по чл.78, т.2 от ЗЗО, отпада необходимостта да се предоставят и съхраняват приложение №1 и приложение №3 от настоящите „Изисквания на НЗОК“.
 - Издаването на Е-протокол се осъществява в съответствие със съвместни „Указания за работа с подаден по електронен път протокол IA/IB/IC (е-протокол)“, между Националната здравноосигурителна каса и Български лекарски съюз за прилагане на Националния рамков договор за медицинските дейности.

Настоящите изисквания са утвърдени от управителя на НЗОК след Решение № РД-НС-04-81/17.10.2023 г. на Надзорния съвет на НЗОК и предварително съгласуване с БЛС., на основание чл.51, ал.10 във вр. с ал.8 от Правилника за устройството и дейността на Националната здравноосигурителна каса. Изискванията влизат в сила от датата на обнародването им в „Държавен вестник.“ и отменят действащите изисквания, в сила от 1 април 2021г. на основание решение № РД-НС-04-37/19.03.2021г.



ПРИЛОЖЕНИЕ 3**ДЕКЛАРАЦИЯ ЗА ИНФОРМИРАНО СЪГЛАСИЕ С ИЗИСКВАНИЯТА ЗА ЗАПОЧВАНЕ/ ПРОДЪЛЖАВАНЕ НА ЛЕЧЕНИЕТО С ЛЕКАРСТВЕНИЯ ПРОДУКТ**

.....
Аз долуподписаният/ата

след като се запознах с цялата ми предоставена информация и целта на лечението с лекарствения продукт..... и след като получих изчерпателни отговори на поставените от мен въпроси, декларирам че:

1. Ще спазвам препоръчаната ми схема на лечение и периодичност на контролните прегледи.
2. Редовно ще се явявам на контролни прегледи и няма да променям самоволно или под друго внушение назначената ми терапия.
3. При преустановяване на лечението по причини, непроизтичащи от решението на Комисията за експертизи в РЗОК и/или Комисията по чл. 78, т.2 от ЗЗО, ще уведомя незабавно личния си лекар.
4. При неспазване на посочените условия лечението ми с упоменатия лекарствен продукт ще бъде прекратено и няма да имам претенции към НЗОК.



НАЦИОНАЛНА ЗДРАВНООСИГУРИТЕЛНА КАСА

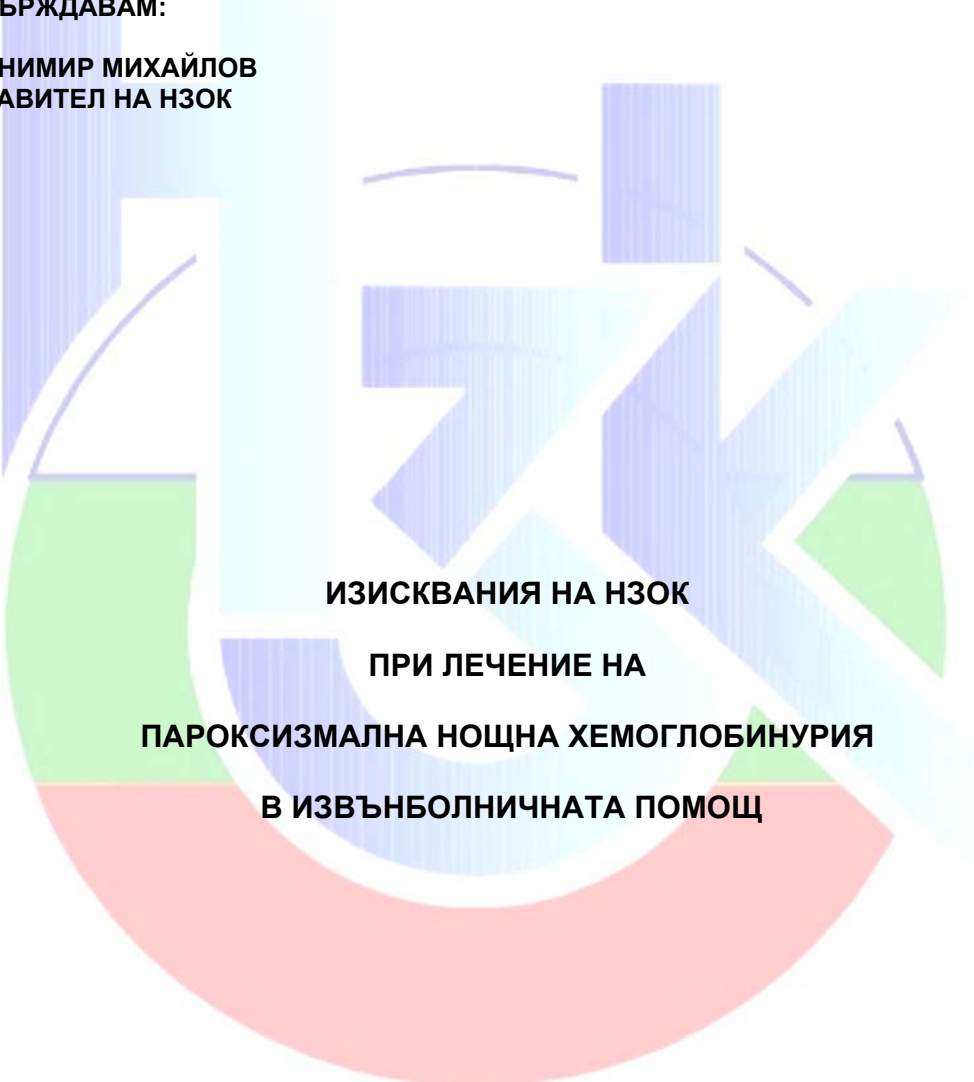
София 1407, ул. "Кричим" No 1

www.nhif.bg

тел: +359 2 9659301

УТВЪРЖДАВАМ:

СТАНИМИР МИХАЙЛОВ
УПРАВИТЕЛ НА НЗОК

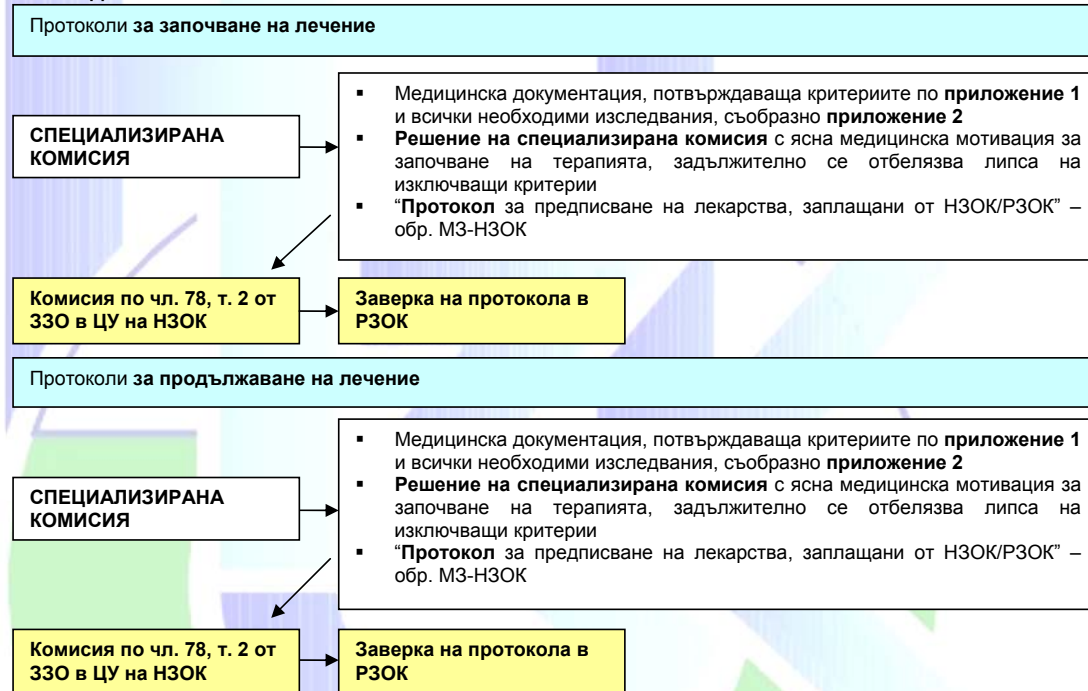


ИЗИСКВАНИЯ НА НЗОК
ПРИ ЛЕЧЕНИЕ НА
ПАРОКСИЗМАЛНА НОЩНА ХЕМОГЛОБИУРИЯ
В ИЗВЪНБОЛНИЧНАТА ПОМОЩ

ИЗИСКВАНИЯ НА НЗОК ПРИ ИЗДАВАНЕ НА ПРОТОКОЛИ ЗА ПРОВЕЖДАНЕ НА ЛЕЧЕНИЕ НА ПАЦИЕНТИ С ПАРОКСИЗМАЛНА НОЩНА ХЕМОГЛОБИНОУРИЯ В ИЗВЪНБОЛНИЧНАТА ПОМОЩ

Протоколът се издава от специализирана комисия в лечебни заведения за болнична помощ, сключили договор с НЗОК. Специализираните комисии се създават със Заповед на директора на лечебно заведение за болнична помощ (ЛЗБП) - клиника/отделение по хематология в следните ЛЗБМП: НСБАЛХЗ - гр. София, УМБАЛ „Свети Георги” - гр. Пловдив, УМБАЛ „Д-р Георги Странски” - гр. Плевен, УМБАЛ „Света Марина” - гр. Варна, УМБАЛ "Проф. д-р Стоян Киркович" – гр. Стара Загора, с код на медицинска специалност - 24 за възраст над 18 години.

I. РЕД ЗА ЗАВЕРЯВАНЕ НА ПРОТОКОЛИТЕ



II. ОБЩИ ПОЛОЖЕНИЯ

1. Е-протокол се издава от членове на специализирани комисии в лечебни заведения, оказващи болнична медицинска помощ (ЛЗБП) на основание „Решение на специализирана комисия” по АПр № 38 „Определяне на план на лечение и проследяване на терапевтични отговор при пациенти, получаващи скъпо струващи лекарствени продукти по реда на чл. 78, т. 2 ЗЗО” в съответствие с настоящите Изисквания на НЗОК, като първият и всеки следващ протокол се издават за период до 180 дни.

2. ЗОЛ удостоверява с подписа си в „Решение на специализирана комисия” по АПр № 38: следното: „Желая да ми бъде одобрено лечение с лекарствения продукт, като декларирам, че съм уведомен за действието на назначената лекарствена терапия и давам информирано съгласие същата да ми бъде прилагана”; „Съгласен/а съм за използване на личните ми данни за целите на експертизата”; „Желая да бъда уведомен/а за резултата от експертизата от РЗОК по един от следните начини: по e-mail, телефон или на място в РЗОК”; „Разрешавам достъп до електронното ми здравно досие”.

3. До получаване на информация за започване или продължаване на заявеното лечение, ЗОЛ продължава терапията с лекарствени продукти, с които е провеждал лечението до момента.

4. Преди стартиране на процеса по издаване на Е-протокол на ЗОЛ, специализираната комисия прави справка по електронен път за издадени на ЗОЛ предходни протоколи, по същия профил на заболяване. Процесът по издаване на Е-протокол се реализира в медицински софтуер. В настоящите изисквания са посочени необходимите документи за издаване на Е-протокол на ЗОЛ.

5. Документите (амбулаторните листове, епикризи, изследвания), които съществуват в НЗИС/информационната система на НЗОК, се декларират в Е-протокола с техните уникални номера (НРН).

Информацията, относима към издаване на Е-протокола, която е в документ, който няма електронен формат и не се съдържа в НЗИС, се подава: като се попълва в Решението на специализирана комисия – основание за издаване на Е-протокола или документът се сканира и прикача към Е-протокола.

6. При издаване на Е-протокол по реда на експертизата по чл.78, т.2 от ЗЗО, отпада необходимостта да се предоставят и съхраняват приложение №1 и приложение №3 от настоящите „Изисквания на НЗОК”, при следните условия:

- за приложение №1, подписано от специализираната комисия, при наличието на текст в „Решение на специализирана комисия” по АПр № 38: „Липсват изключващи критерии за започване/продължаване на лечение с ЛП”;
- за приложение №3, подписано от ЗОЛ, при наличието на текст в „Решение на специализирана комисия” по АПр № 38: „Желая да ми бъде одобрено лечение с лекарствения продукт, като декларирам, че съм уведомен за действието на назначената лекарствена терапия и давам информирано съгласие същата да ми бъде прилагана.



ПРИЛОЖЕНИЕ 1А**ЛИСТ ЗА ОПРЕДЕЛЯНЕ НА КРИТЕРИИТЕ ПРИ ЗАПОЧВАНЕ НА ЛЕЧЕНИЕ С INN PEGCETASOPLAN ПРИ ПАЦИЕНТИ С ПАРОКСИЗМАЛНА НОЩНА ХЕМОГЛОБИУРИЯ (PNH) В ИЗВЪНБОЛНИЧНАТА ПОМОЩ**

ПРОВЕЖДАНЕТО НА ПРЕДХОЖДАЩО ЛЕЧЕНИЕ С C5 ИНХИБИТОР В ПРОДЪЛЖЕНИЕ НА НАЙ-МАЛКО 3 МЕСЕЦА Е ЗАДЪЛЖИТЕЛНО!

А. КРИТЕРИИ ЗА ЗАПОЧВАНЕ НА ЛЕЧЕНИЕ (ЗАДЪЛЖИТЕЛНИ СА ВСИЧКИ КРИТЕРИИ)

МКБ D59.5	
1	Сигурна диагноза - потвърдена на базата на общоприетите диагностични критерии преди започване на лечение с C5 инхибитор* ^{1,2}
2	Медицински доказателства, че пациентите с PNH са лекувани с C5 инхибитор в продължение на най-малко 3 месеца без ефект от лечението** ^{1,2}
3	Клиничен статус и изследвания, необходими за започване на лечение Hb < 100 g/L, LDH равни или по-големи от един път и половина над горната референтна граница, един или повече от следните симптоми: слабост, умора, хемоглобинурия, коремна болка, диспнея, сериозно съдово събитие (тромбоза), дисфагия или еректилна дисфункция ^{1,2}
4	Липса на изключващи критерии по точка Б ^{1,2}

¹ решение на специализирана комисия с отразени анамнестични данни, клиничната симптоматика и еволютивния ход на заболяването
² медицинска документация, потвърждаваща критериите по приложение 1 и всички необходими изследвания, съобразно приложение 2

Забележки:

***Периферна цитопения:** неавтоимунна хемолитична анемия ± левкопения ± тромбоцитопения, **Критерии за хемолиза:** ретикулоцитоза, увеличен индиректен билирубин, увеличена LDH, намален хаптоглобин, повишен свободен хемоглобин, **негативен** тест на Coombs, хемоглобинурия, хемосидирурия.; **Флоуцитометрия (ФЦМ)** – златен стандарт в диагностиката на ПНХ: дефицит на GPI-свързаните протеини CD55 и CD59.

**** Персистираща анемия, хемоглобинурия и CD55-/-, CD 59-/- от ФЦМ**

Б. ИЗКЛЮЧАЩИ КРИТЕРИИ (ПРИ ЗАПОЧВАНЕ НА ЛЕЧЕНИЕТО)

1. Пациенти над 18 годишна възраст
2. Свръхчувствителност към основното или към някое от помощните вещества
3. Наличие на неотшумяла инфекция, причинена от капсулирани бактерии, включително *Neisseria meningitidis*, *Streptococcus pneumoniae* и *Haemophilus influenzae* (които към момента не са ваксинирани срещу *Neisseria meningitidis*, *Streptococcus pneumoniae* и *Haemophilus influenzae*, освен ако не получат профилактично лечение с подходящи антибиотици до 2 седмици след ваксинация)
4. Бременност и кърмене



ПРИЛОЖЕНИЕ 1Б**ЛИСТ ЗА ОПРЕДЕЛЯНЕ НА КРИТЕРИИТЕ ПРИ ПРОДЪЛЖАВАНЕ НА ЛЕЧЕНИЕТО С INN PEGCETASOPLAN ПРИ ПАЦИЕНТИ С ПАРОКСИЗМАЛНА НОЩНА ХЕМОГЛОБИУРИЯ (РНН) В ИЗВЪНБОЛНИЧНАТА ПОМОЩ****В. КРИТЕРИИ ЗА ПРОДЪЛЖАВАНЕ НА ЛЕЧЕНИЕТО (ЗАДЪЛЖИТЕЛНИ СА ВСИЧКИ КРИТЕРИИ)**

	МКБ D59.5	
1	Клиничен ефект от провежданото до момента лечение ¹	
2	Показатели и изследвания, необходими за продължаване на лечение ²	
3	Липса на изключващи критерии по точка Г ^{1,2}	

¹ решение на специализирана комисия с отразени анамнестични данни, клиничната симптоматика и еволютивния ход на заболяването

² медицинска документация, потвърждаваща критериите по приложение 1 и всички необходими изследвания, съобразно приложение 2

Г. ИЗКЛЮЧАЩИ КРИТЕРИИ (ПРИ ПРОДЪЛЖАВАНЕ НА ЛЕЧЕНИЕТО)

1. Тежки алергични и други нежелани лекарствени реакции

ПРИЛОЖЕНИЕ 2**I. ЛЕЧЕБНО-ДИАГНОСТИЧЕН АЛГОРИТЪМ**

1. **ЛЕКАРСТВЕНИ ПРОДУКТИ**, включени в Приложение 1 на Позитивния лекарствен списък, за които НЗОК заплаща в съответствие с нормативните документи.

Таблица № 1

Международно непатентно наименование /INN/	МКБ	Лечение при необходимост
PEGCETACOPLAN	D59.5	1080 mg - два пъти седмично като подкожна инфузия с инфузионна помпа (Дозата два пъти седмично трябва да се прилага в ден 1 и ден 4 от всяка седмица на лечение.)

2. ПРОСЛЕДЯВАНЕ:

Таблица № 2

Показатели и изследвания	Исходни стойности	на всеки 6 месеца	на всеки 12 месеца	по клинични показания *
Телесна маса (кг)	x	x		
Ръст (см)	x	x		
Общ и директен билирубин	x	x		x
LDH, ALAT, ASAT, GGT, креатинин, серумно желязо, коагулограма, хаптоглобин, свободен хемоглобин	x	x		x
ФЦМ CD55, CD59	x			x
ПКК (хемоглобин, хематокрит, еритроцити, левкоцити, тромбоцити, ретикулоцити)	x	x		
Тест на Coombs	x	x		
Хемоглобин и хемосидирин в урина	x		x	

II. ОБЩИ ИЗИСКВАНИЯ

- Възрастовата граница** се изчислява в навършени години - т.е. включително към датата на издаване на протокола от специализираната комисия.
- При назначаване на терапия по протокол задължително се съобразяват възрастовите ограничения съгласно кратката характеристика на съответния лекарствен продукт, утвърдена по реда на ЗЛПХМ.
- НЗОК не заплаща лечение извън указаната възрастова граница в кратката характеристика на продукта.
- НЗОК не заплаща лечение с дози над максимално разрешените по кратка характеристика на продукта.
- В случай на настъпила подозирана нежелана лекарствена реакция, лекарят уведомява ИАП по реда на чл. 184 от ЗЛПХМ. Копие от съобщението се прилага/описва към/в медицинската документация на ЗОЛ при кандидатстване за лечение.
- Всеки е-протокол се издава** от специализирана комисия в ЛЗБП на основание АПр № 38 „Определяне на план на лечение и проследяване на терапевтичния отговор при пациенти, получаващи скъпоструващи лекарствени продукти по реда на чл. 78, т. 2 ЗЗО“. Екземпляр на хартиен носител от АПр № 38 „Определяне на план на лечение и проследяване на терапевтичния отговор при пациенти, получаващи скъпоструващи лекарствени продукти по реда на чл. 78, т. 2 ЗЗО“, който е основание за издаване на протокол, подписан от лекаря специализирана комисия и ЗОЛ (родител, настойник/приемен родител), се води по ред, определен от лечебното заведение и се съхранява в кабинета на лекаря/комисията.
- При издаване на Е-протокол по реда на експертизата по чл.78, т.2 от ЗЗО, отпада необходимостта да се предоставят и съхраняват приложение №1 и приложение №3 от настоящите „Изисквания на НЗОК“.
- Издаването на Е-протокол се осъществява в съответствие със съвместни „Указания за работа с подаден по електронен път протокол IA/IB/IC (е-протокол)“, между Националната здравноосигурителна каса и Български лекарски съюз за прилагане на Националния рамков договор за медицинските дейности.

Настоящите изисквания са утвърдени от управителя на НЗОК след Решение № РД-НС-04-81/17.10.2023г. на Надзорния съвет на НЗОК и предварително съгласуване с БЛС, на основание чл.51, ал.10 от Правилника за устройството и дейността на Националната здравноосигурителна каса. Изискванията влизат в сила от датата на обнародването им в „Държавен вестник“.



ПРИЛОЖЕНИЕ 3**ДЕКЛАРАЦИЯ ЗА ИНФОРМИРАНО СЪГЛАСИЕ С ИЗИСКВАНИЯТА ЗА ЗАПОЧВАНЕ/ ПРОДЪЛЖАВАНЕ НА ЛЕЧЕНИЕТО С ЛЕКАРСТВЕНИЯ ПРОДУКТ**

.....
Аз долуподписаният/ата

.....
след като се запознах с цялата ми предоставена информация и целта на лечението с лекарствения продукт..... и след като получих изчерпателни отговори на поставените от мен въпроси, декларирам че:

1. Ще спазвам препоръчаната ми схема на лечение и периодичност на контролните прегледи.
2. Редовно ще се явявам на контролни прегледи и няма да променям самovolно или под друго внушение назначената ми терапия.
3. При преустановяване на лечението по причини, произтичащи от решението на Комисията за експертизи в РЗОК и/или Комисията по чл. 78, т.2 от ЗЗО, ще уведомя незабавно личния си лекар.
4. При неспазване на посочените условия лечението ми с упоменатия лекарствен продукт ще бъде прекратено и няма да имам претенции към НЗОК.



**АГЕНЦИЯ ПО ГЕОДЕЗИЯ,
КАРТОГРАФИЯ И КАДАСТЪР****ЗАПОВЕД № КД-14-22
от 17 октомври 2023 г.**

На основание чл. 53б, ал. 5, т. 2 ЗКИР и във връзка със заявления рег. № 09-15006-05.10.2023 г., № 09-14920-04.10.2023 г., № 09-14943-04.10.2023 г., № 09-15028-05.10.2023 г., № 09-15073-06.10.2023 г. и № 09-14931-04.10.2023 г. на СГКК – Пловдив, и приложените към тях документи и материали, определени по чл. 58 и 75 от Наредба № РД-02-20-5 от 15.12.2016 г. на МРРБ за съдържанието, създаването и поддържането на кадастралната карта и кадастралните регистри, и за отстраняване на явна фактическа грешка одобрявам изменението в кадастралната карта и кадастралните регистри (КККР) на:

1. С. Драгомир, ЕКАТТЕ 23426, община Съединение, одобрени със Заповед № РД-18-813 от 25.11.2019 г. на изпълнителния директор на Агенцията по геодезия, картография и кадастър, състоящо се във:

1. Нанасяне на нови обекти в КККР:

поземлен имот с идентификатор 23426.68.978: площ: 86 кв. м, друг вид поземлен имот без определено стопанско предназначение, няма данни за собственост;

поземлен имот с идентификатор 23426.82.645: площ: 690 кв. м, друг вид поземлен имот без определено стопанско предназначение, няма данни за собственост.

2. Промяна в границите на съществуващи обекти в КККР:

поземлен имот с идентификатор 23426.57.2: изоставена нива, собственост на „Вуки“ – ООД, площ преди промяната: 1396 кв. м, площ след промяната: 1424 кв. м;

поземлен имот с идентификатор 23426.57.4: изоставена нива, собственост на Маньо Иванов Ноков, площ преди промяната: 1276 кв. м, площ след промяната: 1238 кв. м;

поземлен имот с идентификатор 23426.57.416: пасище, собственост на Община Съединение, площ преди промяната: 8897 кв. м, площ след промяната: 8843 кв. м;

поземлен имот с идентификатор 23426.57.612: за селскостопански, горски, ведомствен път, собственост на Община Съединение, площ преди промяната: 485 кв. м, площ след промяната: 469 кв. м;

поземлен имот с идентификатор 23426.57.613: за селскостопански, горски, ведомствен път, собственост на Община Съединение, площ преди промяната: 1098 кв. м, площ след промяната: 1075 кв. м;

поземлен имот с идентификатор 23426.66.8: нива, собственост на Стоян Николов Атанасов, площ преди промяната: 1627 кв. м, площ след промяната: 1624 кв. м;

поземлен имот с идентификатор 23426.66.10: нива, собственост на Петър Димитров Петров, площ преди промяната: 2909 кв. м, площ след промяната: 2894 кв. м;

поземлен имот с идентификатор 23426.66.11: нива, собственост на „Вуки“ – ООД, и Георги

Христосков Атанасов, площ преди промяната: 1774 кв. м, площ след промяната: 1786 кв. м;

поземлен имот с идентификатор 23426.66.12: нива, собственост на Атанас Иванов Кунчев, площ преди промяната: 1902 кв. м, площ след промяната: 1829 кв. м;

поземлен имот с идентификатор 23426.66.761: за селскостопански, горски, ведомствен път, собственост на Община Съединение, площ преди промяната: 4759 кв. м, площ след промяната: 4783 кв. м;

поземлен имот с идентификатор 23426.67.5: нива, собственост на Илия Трайков Русев, площ преди промяната: 6001 кв. м, площ след промяната: 6001 кв. м;

поземлен имот с идентификатор 23426.67.40: нива, собственост на Симеонка Николова Христозова, площ преди промяната: 3503 кв. м, площ след промяната: 3483 кв. м;

поземлен имот с идентификатор 23426.68.1: изоставена нива, собственост на „Омега Агро Инвест“ – ЕООД, площ преди промяната: 3445 кв. м, площ след промяната: 3333 кв. м;

поземлен имот с идентификатор 23426.68.2: изоставена нива, собственост на „Омега Агро Инвест“ – ЕООД, площ преди промяната: 13 122 кв. м, площ след промяната: 13 077 кв. м;

поземлен имот с идентификатор 23426.68.605: за селскостопански, горски, ведомствен път, собственост на Община Съединение, площ преди промяната: 798 кв. м, площ след промяната: 791 кв. м;

поземлен имот с идентификатор 23426.68.611: за селскостопански, горски, ведомствен път, собственост на Община Съединение, площ преди промяната: 2075 кв. м, площ след промяната: 1883 кв. м;

поземлен имот с идентификатор 23426.68.877: гробищен парк, собственост на Община Съединение, площ преди промяната: 6469 кв. м, площ след промяната: 7147 кв. м;

поземлен имот с идентификатор 23426.68.934: изоставена нива, собственост на „Омега Агро Инвест“ – ЕООД, площ преди промяната: 4509 кв. м, площ след промяната: 4424 кв. м;

поземлен имот с идентификатор 23426.68.977: дере, собственост на Община Съединение, площ преди промяната: 7243 кв. м, площ след промяната: 7239 кв. м;

поземлен имот с идентификатор 23426.70.946: пасище, собственост на Община Съединение, площ: 23 103 кв. м;

поземлен имот с идентификатор 23426.82.10: нива, собственост на Асен Георгиев Нисторов, площ преди промяната: 647 кв. м, площ след промяната: 645 кв. м;

поземлен имот с идентификатор 23426.82.11: нива, собственост на Иван Атанасов Несторов, площ преди промяната: 1608 кв. м, площ след промяната: 1584 кв. м;

поземлен имот с идентификатор 23426.82.12: нива, собственост на Кръстана Динкова Нисторова, площ преди промяната: 1488 кв. м, площ след промяната: 1460 кв. м;

поземлен имот с идентификатор 23426.86.1: пасище, собственост на Община Съединение,

площ преди промяната: 5901 кв. м, площ след промяната: 5870 кв. м;

поземлен имот с идентификатор 23426.86.985: за селскостопански, горски, ведомствен път, собственост на Община Съединение, площ преди промяната: 535 кв. м, площ след промяната: 598 кв. м;

поземлен имот с идентификатор 23426.115.651: за селскостопански, горски, ведомствен път, собственост на Община Съединение, площ преди промяната: 2772 кв. м, площ след промяната: 2763 кв. м;

поземлен имот с идентификатор 23426.115.947: язовир, собственост на Община Съединение, площ преди промяната: 44 172 кв. м, площ след промяната: 43 998 кв. м;

поземлен имот с идентификатор 23426.115.970: дърво, собственост на Община Съединение, площ преди промяната: 9075 кв. м, площ след промяната: 9052 кв. м;

поземлен имот с идентификатор 23426.116.1: пасище, собственост на Община Съединение, площ преди промяната: 1036 кв. м, площ след промяната: 1379 кв. м;

поземлен имот с идентификатор 23426.116.614: за селскостопански, горски, ведомствен път, собственост на Община Съединение, площ преди промяната: 833 кв. м, площ след промяната: 870 кв. м.

II. С. Любен, ЕКАТТЕ 44481, община Съединение, одобрени със Заповед № РД-18-815 от 25.11.2019 г. на изпълнителния директор на Агенцията по геодезия, картография и кадастър, състоящо се във:

1. Нанасяне на нови обекти в КККР:

сграда с идентификатор 44481.26.78.1: площ: 48 кв. м, постройка на допълващото застрояване, няма данни за собственост.

2. Промяна в границите на съществуващи обекти в КККР:

поземлен имот с идентификатор 44481.26.5: пасище, собственост на Община Съединение, площ преди промяната: 54 060 кв. м, площ след промяната: 53 914 кв. м;

поземлен имот с идентификатор 44481.26.78: гробищен парк, собственост на Община Съединение, площ преди промяната: 5203 кв. м, площ след промяната: 5308 кв. м;

поземлен имот с идентификатор 44481.28.77: за местен път, собственост на Община Съединение – пътна мрежа, площ преди промяната: 3680 кв. м, площ след промяната: 3014 кв. м.

III. С. Найденов Герово, ЕКАТТЕ 51069, община Съединение, одобрени със Заповед № РД-18-817 от 25.11.2019 г. на изпълнителния директор на Агенцията по геодезия, картография и кадастър, състоящо се във:

1. Нанасяне на нови обекти в КККР:

поземлен имот с идентификатор 51069.17.287: площ: 103 кв. м, друг вид поземлен имот без определено стопанско предназначение, няма данни за собственост;

поземлен имот с идентификатор 51069.25.303: площ: 220 кв. м, друг вид поземлен имот без определено стопанско предназначение, няма данни за собственост;

поземлен имот с идентификатор 51069.28.217: площ: 147 кв. м, друг вид поземлен имот без определено стопанско предназначение, няма данни за собственост.

2. Промяна в границите на съществуващи обекти в КККР:

поземлен имот с идентификатор 51069.17.1: нива, собственост на Стефан Иванов Аврамшки и Атанас Иванов Аврамшки, площ преди промяната: 1512 кв. м, площ след промяната: 1544 кв. м;

поземлен имот с идентификатор 51069.17.2: нива, собственост на Лазар Илиев Арабаджийски, площ преди промяната: 2188 кв. м, площ след промяната: 2192 кв. м;

поземлен имот с идентификатор 51069.17.3: нива, собственост на „Омега Агро Инвест“ – ЕООД, площ преди промяната: 428 кв. м, площ след промяната: 399 кв. м;

поземлен имот с идентификатор 51069.17.286: пасище, собственост на Община Съединение, площ преди промяната: 112 634 кв. м, площ след промяната: 112 609 кв. м;

поземлен имот с идентификатор 51069.25.5: нива, собственост на Нано Георгиев Добрев, площ преди промяната: 1640 кв. м, площ след промяната: 1564 кв. м;

поземлен имот с идентификатор 51069.25.7: нива, собственост на „Олимп Корект“ – ЕООД, площ преди промяната: 10 459 кв. м, площ след промяната: 10 398 кв. м;

поземлен имот с идентификатор 51069.25.8: нива, собственост на Благо Николов Стойчев, площ преди промяната: 4128 кв. м, площ след промяната: 3928 кв. м;

поземлен имот с идентификатор 51069.25.9: нива, собственост на Надежда Стоянова Кръстева и Надежда Димитрова Грудева, площ преди промяната: 4756 кв. м, площ след промяната: 4664 кв. м;

поземлен имот с идентификатор 51069.25.12: нива, собственост на „Омега Агро Инвест“ – ЕООД, площ преди промяната: 527 кв. м, площ след промяната: 479 кв. м;

поземлен имот с идентификатор 51069.25.214: за селскостопански, горски, ведомствен път, собственост на Община Съединение, площ преди промяната: 3753 кв. м, площ след промяната: 3760 кв. м;

поземлен имот с идентификатор 51069.25.302: пасище, собственост на Община Съединение, площ преди промяната: 32 280 кв. м, площ след промяната: 30 866 кв. м;

поземлен имот с идентификатор 51069.28.12: за извор на прясна вода, собственост на Община Съединение, площ преди промяната: 1548 кв. м, площ след промяната: 1574 кв. м;

поземлен имот с идентификатор 51069.28.13: нива, собственост на „Омега Агро Инвест“ – ЕООД, площ преди промяната: 170 кв. м, площ след промяната: 132 кв. м;

поземлен имот с идентификатор 51069.28.40: пасище, собственост на Община Съединение, площ преди промяната: 89 109 кв. м, площ след промяната: 87 494 кв. м;

поземлен имот с идентификатор 51069.28.212: за селскостопански, горски, ведомствен път,

собственост на Община Съединение, площ преди промяната: 1903 кв. м, площ след промяната: 1904 кв. м;

поземлен имот с идентификатор 51069.32.43: пасище, собственост на Община Съединение, площ преди промяната: 58 446 кв. м, площ след промяната: 57 985 кв. м;

поземлен имот с идентификатор 51069.32.226: за селскостопански, горски, ведомствен път, собственост на Община Съединение, площ преди промяната: 7429 кв. м, площ след промяната: 7427 кв. м;

поземлен имот с идентификатор 51069.38.95: пасище, собственост на Община Съединение, площ преди промяната: 116 653 кв. м, площ след промяната: 116 639 кв. м;

поземлен имот с идентификатор 51069.46.237: за селскостопански, горски, ведомствен път, собственост на Община Съединение, площ преди промяната: 2093 кв. м, площ след промяната: 2085 кв. м;

поземлен имот с идентификатор 51069.51.3: нива, собственост на Петър Николов Филипов, площ преди промяната: 2000 кв. м, площ след промяната: 1923 кв. м;

поземлен имот с идентификатор 51069.51.4: пасище, собственост на Община Съединение, площ преди промяната: 26 627 кв. м, площ след промяната: 26 435 кв. м;

поземлен имот с идентификатор 51069.64.1: нива, собственост на Трифон Трифонов Нетов и Никола Милчев Маринков, площ преди промяната: 2594 кв. м, площ след промяната: 2628 кв. м.

3. Заличени обекти от КККР:

поземлен имот с идентификатор 51069.28.25: площ: 58 кв. м, нива, собственост на Димитра Балева Савова;

поземлен имот с идентификатор 51069.51.1: площ: 1875 кв. м, нива, собственост на Тодор Трендафилов Найденов.

IV. С. Правище, ЕКАТТЕ 58058, община Съединение, одобрени със Заповед № РД-18-818 от 25.11.2019 г. на изпълнителния директор на Агенцията по геодезия, картография и кадастър, състоящо се във:

1. Нанасяне на нови обекти в КККР:

поземлен имот с идентификатор 58058.30.94: площ: 92 кв. м, друг вид поземлен имот без определено стопанско предназначение, няма данни за собственост;

поземлен имот с идентификатор 58058.31.7: площ: 325 кв. м, друг вид поземлен имот без определено стопанско предназначение, няма данни за собственост.

2. Промяна в границите на съществуващи обекти в КККР:

поземлен имот с идентификатор 58058.22.2: пасище, собственост на Костадин Момчилов Илиев, площ преди промяната: 655 кв. м, площ след промяната: 608 кв. м;

поземлен имот с идентификатор 58058.22.3: пасище, собственост на Община Съединение, площ преди промяната: 67 091 кв. м, площ след промяната: 67 048 кв. м;

поземлен имот с идентификатор 58058.22.7: нива, собственост на „Арон“ – ООД, и Петко

Николов Аргилашки, площ преди промяната: 5365 кв. м, площ след промяната: 5336 кв. м;

поземлен имот с идентификатор 58058.22.86: дере, собственост на Община Съединение, площ преди промяната: 28 975 кв. м, площ след промяната: 28 782 кв. м;

поземлен имот с идентификатор 58058.23.2: нива, собственост на Емил Атанасов Пелтеков, „Пасо – 2002“ – ЕООД, и Иван Петков Узунов, площ преди промяната: 718 кв. м, площ след промяната: 655 кв. м;

поземлен имот с идентификатор 58058.23.11: нива, собственост на Община Съединение, площ преди промяната: 6587 кв. м, площ след промяната: 6553 кв. м;

поземлен имот с идентификатор 58058.23.103: за селскостопански, горски, ведомствен път, собственост на Община Съединение, площ преди промяната: 6755 кв. м, площ след промяната: 6735 кв. м;

поземлен имот с идентификатор 58058.23.105: за път от републиканската пътна мрежа, собственост на държавата, площ преди промяната: 18 328 кв. м, площ след промяната: 18 322 кв. м;

поземлен имот с идентификатор 58058.28.5: пасище, собственост на Община Съединение, площ преди промяната: 4673 кв. м, площ след промяната: 4637 кв. м;

поземлен имот с идентификатор 58058.28.23: нива, собственост на Димитър Любенов Пенков и Иванка Любенова Пенкова, площ преди промяната: 1849 кв. м, площ след промяната: 1825 кв. м;

поземлен имот с идентификатор 58058.28.34: за селскостопански, горски, ведомствен път, собственост на Община Съединение, площ преди промяната: 270 кв. м, площ след промяната: 273 кв. м;

поземлен имот с идентификатор 58058.28.36: нива, собственост на Петка Трифонова Стефанова, площ преди промяната: 545 кв. м, площ след промяната: 537 кв. м;

поземлен имот с идентификатор 58058.28.37: нива, собственост на Емил Атанасов Пелтеков, площ преди промяната: 545 кв. м, площ след промяната: 537 кв. м;

поземлен имот с идентификатор 58058.29.1: нива, собственост на „Росагрофонд“ – ООД, площ преди промяната: 516 кв. м, площ след промяната: 469 кв. м;

поземлен имот с идентификатор 58058.29.2: нива, собственост на Лазар Павелов Бухалски, площ преди промяната: 1840 кв. м, площ след промяната: 1807 кв. м;

поземлен имот с идентификатор 58058.29.3: нива, собственост на Пена Димитрова Бухалска, Величка Петрова Господинова и Иванка Димитрова Христозова, площ преди промяната: 1503 кв. м, площ след промяната: 1497 кв. м;

поземлен имот с идентификатор 58058.29.11: нива, собственост на Дочо Нанов Дочев, площ преди промяната: 684 кв. м, площ след промяната: 646 кв. м;

поземлен имот с идентификатор 58058.29.12: нива, собственост на Димитрийка Георгиева Колева, площ преди промяната: 2260 кв. м, площ след промяната: 2237 кв. м;

поземлен имот с идентификатор 58058.29.13: нива, собственост на „Пасо – 2002“ – ЕООД, и Стоичко Дочев Дочев, площ преди промяната: 780 кв. м, площ след промяната: 747 кв. м;

поземлен имот с идентификатор 58058.29.17: нива, собственост на „Шилев Агро“ – ЕООД, Димитър Минков Цочев и Марин Тодоров Илиев, площ преди промяната: 2733 кв. м, площ след промяната: 2724 кв. м;

поземлен имот с идентификатор 58058.29.24: за селскостопански, горски, ведомствен път, собственост на Община Съединение, площ преди промяната: 7041 кв. м, площ след промяната: 7020 кв. м;

поземлен имот с идентификатор 58058.29.130: за селскостопански, горски, ведомствен път, собственост на Община Съединение, площ преди промяната: 1348 кв. м, площ след промяната: 1346 кв. м;

поземлен имот с идентификатор 58058.30.3: нива, собственост на Община Съединение, площ преди промяната: 149 кв. м, площ след промяната: 138 кв. м;

поземлен имот с идентификатор 58058.30.4: нива, собственост на Запрян Тодоров Пощаджийски, площ преди промяната: 743 кв. м, площ след промяната: 635 кв. м;

поземлен имот с идентификатор 58058.30.9: нива, собственост на Кочо Тодоров Кунтов, площ преди промяната: 2921 кв. м, площ след промяната: 2856 кв. м;

поземлен имот с идентификатор 58058.30.10: нива, собственост на Кочо Тодоров Кунтов, площ преди промяната: 1316 кв. м, площ след промяната: 1270 кв. м;

поземлен имот с идентификатор 58058.30.11: нива, собственост на Никола Богданов Черкезов, площ преди промяната: 2172 кв. м, площ след промяната: 2122 кв. м;

поземлен имот с идентификатор 58058.30.12: нива, собственост на Гавраил Георгиев Влашки, площ преди промяната: 2301 кв. м, площ след промяната: 2272 кв. м;

поземлен имот с идентификатор 58058.30.13: нива, собственост на Запрян Георгиев Налбански, площ преди промяната: 2224 кв. м, площ след промяната: 2211 кв. м;

поземлен имот с идентификатор 58058.30.14: нива, собственост на Петка Василева Кунтова, площ преди промяната: 2027 кв. м, площ след промяната: 2001 кв. м;

поземлен имот с идентификатор 58058.30.30: нива, собственост на Емил Атанасов Пелтеков, площ преди промяната: 990 кв. м, площ след промяната: 968 кв. м;

поземлен имот с идентификатор 58058.30.31: нива, собственост на Еню Иванов Щерев, площ преди промяната: 990 кв. м, площ след промяната: 985 кв. м;

поземлен имот с идентификатор 58058.30.43: за селскостопански, горски, ведомствен път, собственост на Община Съединение, площ преди промяната: 738 кв. м, площ след промяната: 721 кв. м;

поземлен имот с идентификатор 58058.30.44: за селскостопански, горски, ведомствен път, собственост на Община Съединение, площ пре-

ди промяната: 633 кв. м, площ след промяната: 616 кв. м;

поземлен имот с идентификатор 58058.31.3: пасище, собственост на Община Съединение, площ преди промяната: 84 594 кв. м, площ след промяната: 84 585 кв. м;

поземлен имот с идентификатор 58058.36.4: пасище, собственост на Община Съединение, площ преди промяната: 23 936 кв. м, площ след промяната: 23 954 кв. м;

поземлен имот с идентификатор 58058.36.34: депо за битови отпадъци (сметище), собственост на Община Съединение, площ преди промяната: 18 626 кв. м, площ след промяната: 18 674 кв. м;

поземлен имот с идентификатор 58058.38.1: нива, собственост на Николинка Иванова Тютюнджиева, площ преди промяната: 624 кв. м, площ след промяната: 611 кв. м;

поземлен имот с идентификатор 58058.38.7: нива, собственост на Илия Иванов Попов, площ преди промяната: 2353 кв. м, площ след промяната: 2321 кв. м;

поземлен имот с идентификатор 58058.38.8: нива, собственост на Атанас Иванов Попов, площ преди промяната: 1135 кв. м, площ след промяната: 1125 кв. м;

поземлен имот с идентификатор 58058.38.94: за селскостопански, горски, ведомствен път, собственост на Община Съединение, площ преди промяната: 957 кв. м, площ след промяната: 952 кв. м;

поземлен имот с идентификатор 58058.38.95: нива, собственост на Николинка Иванова Тютюнджиева, площ преди промяната: 729 кв. м, площ след промяната: 722 кв. м;

поземлен имот с идентификатор 58058.38.104: за селскостопански, горски, ведомствен път, собственост на Община Съединение, площ преди промяната: 287 кв. м, площ след промяната: 278 кв. м;

поземлен имот с идентификатор 58058.48.93: нива, собственост на Община Съединение, площ преди промяната: 3317 кв. м, площ след промяната: 3443 кв. м;

поземлен имот с идентификатор 58058.48.94: нива, собственост на Община Съединение, площ преди промяната: 7961 кв. м, площ след промяната: 7968 кв. м;

поземлен имот с идентификатор 58058.48.96: за селскостопански, горски, ведомствен път, собственост на Община Съединение, площ преди промяната: 581 кв. м, площ след промяната: 594 кв. м;

поземлен имот с идентификатор 58058.48.97: за селскостопански, горски, ведомствен път, собственост на Община Съединение, площ преди промяната: 487 кв. м, площ след промяната: 489 кв. м;

поземлен имот с идентификатор 58058.48.98: за селскостопански, горски, ведомствен път, собственост на Община Съединение, площ преди промяната: 2861 кв. м, площ след промяната: 2864 кв. м;

поземлен имот с идентификатор 58058.48.154: нива, собственост на Община Съединение, площ преди промяната: 33 752 кв. м, площ след промяната: 33 775 кв. м;

поземлен имот с идентификатор 58058.52.37: за местен път, собственост на Община Съединение, площ преди промяната: 2306 кв. м, площ след промяната: 2287 кв. м.

V. Гр. Съединение, ЕКАТТЕ 70528, община Съединение, одобрени със Заповед № РД-18-820 от 25.11.2019 г. на изпълнителния директор на Агенцията по геодезия, картография и кадастър, състоящо се във:

1. Нанасяне на нови обекти в КККР:

поземлен имот с идентификатор 70528.43.580: площ: 357 кв. м, друг вид земеделска земя, няма данни за собственост;

поземлен имот с идентификатор 70528.44.595: площ: 665 кв. м, друг вид земеделска земя, няма данни за собственост;

поземлен имот с идентификатор 70528.138.777: площ: 344 кв. м, друг вид земеделска земя, няма данни за собственост;

поземлен имот с идентификатор 70528.139.776: площ: 382 кв. м, друг вид земеделска земя, няма данни за собственост;

поземлен имот с идентификатор 70528.139.777: площ: 354 кв. м, друг вид земеделска земя, няма данни за собственост.

2. Промяна в границите на съществуващи обекти в КККР:

поземлен имот с идентификатор 70528.1.5: пасище, собственост на Община Съединение, площ преди промяната: 3151 кв. м, площ след промяната: 3058 кв. м;

поземлен имот с идентификатор 70528.1.109: за складова база, собственост на Даниела Спасова Дараджанска и Тодор Иванов Дараджански, площ преди промяната: 1959 кв. м, площ след промяната: 1905 кв. м;

поземлен имот с идентификатор 70528.1.110: за линии на релсов транспорт, собственост на държавата чрез „Национална компания „Железопътна инфраструктура“, площ преди промяната: 141 485 кв. м, площ след промяната: 141 499 кв. м;

поземлен имот с идентификатор 70528.1.111: за линии на релсов транспорт, собственост на държавата чрез „Национална компания „Железопътна инфраструктура“, площ преди промяната: 156 979 кв. м, площ след промяната: 155 246 кв. м;

поземлен имот с идентификатор 70528.1.519: за селскостопански, горски, ведомствен път, собственост на Община Съединение, площ преди промяната: 82 988 кв. м, площ след промяната: 82 925 кв. м;

поземлен имот с идентификатор 70528.1.629: за селскостопански, горски, ведомствен път, собственост на Община Съединение, площ преди промяната: 66 661 кв. м, площ след промяната: 66 750 кв. м;

поземлен имот с идентификатор 70528.1.736: за местен път, собственост на Община Съединение, площ преди промяната: 67 667 кв. м, площ след промяната: 67 661 кв. м;

поземлен имот с идентификатор 70528.1.976: водно течение, река, собственост на държавата – МОСВ, площ преди промяната: 26 835 кв. м, площ след промяната: 26 237 кв. м;

поземлен имот с идентификатор 70528.1.978: водно течение, река, собственост на държава-

та – МОСВ, площ преди промяната: 26 659 кв. м, площ след промяната: 27 008 кв. м;

поземлен имот с идентификатор 70528.1.979: водно течение, река, собственост на държавата – МОСВ, площ преди промяната: 123 786 кв. м, площ след промяната: 117 783 кв. м;

поземлен имот с идентификатор 70528.13.351: пасище, собственост на Община Съединение, площ преди промяната: 26 571 кв. м, площ след промяната: 26 598 кв. м;

поземлен имот с идентификатор 70528.15.436: пасище, собственост на Община Съединение, площ преди промяната: 10 135 кв. м, площ след промяната: 10 055 кв. м;

поземлен имот с идентификатор 70528.15.530: за селскостопански, горски, ведомствен път, собственост на Община Съединение, площ преди промяната: 3698 кв. м, площ след промяната: 3679 кв. м;

поземлен имот с идентификатор 70528.43.11: пасище, собственост на Община Съединение, площ преди промяната: 2858 кв. м, площ след промяната: 2823 кв. м;

поземлен имот с идентификатор 70528.43.14: нива, собственост на Симеон Ангелов Симеонов, площ преди промяната: 201 кв. м, площ след промяната: 189 кв. м;

поземлен имот с идентификатор 70528.43.25: нива, собственост на Община Съединение, площ преди промяната: 2604 кв. м, площ след промяната: 2541 кв. м;

поземлен имот с идентификатор 70528.43.579: за селскостопански, горски, ведомствен път, собственост на Община Съединение, площ преди промяната: 2557 кв. м, площ след промяната: 2566 кв. м;

поземлен имот с идентификатор 70528.44.25: нива, собственост на Георги Илиев Мутавски, площ преди промяната: 4542 кв. м, площ след промяната: 4414 кв. м;

поземлен имот с идентификатор 70528.44.594: за селскостопански, горски, ведомствен път, собственост на Община Съединение, площ преди промяната: 1845 кв. м, площ след промяната: 1505 кв. м;

поземлен имот с идентификатор 70528.47.572: за селскостопански, горски, ведомствен път, собственост на Община Съединение, площ преди промяната: 1610 кв. м, площ след промяната: 1622 кв. м;

поземлен имот с идентификатор 70528.47.584: за селскостопански, горски, ведомствен път, собственост на Община Съединение, площ преди промяната: 9603 кв. м, площ след промяната: 10 266 кв. м;

поземлен имот с идентификатор 70528.81.13: нива, собственост на Петко Величков Валенцов, площ преди промяната: 3640 кв. м, площ след промяната: 3456 кв. м;

поземлен имот с идентификатор 70528.81.14: нива, собственост на Стоил Василев Клинков, площ преди промяната: 1776 кв. м, площ след промяната: 1702 кв. м;

поземлен имот с идентификатор 70528.81.15: нива, собственост на Петко Атанасов Шилев, площ преди промяната: 1747 кв. м, площ след промяната: 1675 кв. м;

поземлен имот с идентификатор 70528.81.16: нива, собственост на Иван Стоичков Зайков, площ преди промяната: 1998 кв. м, площ след промяната: 1848 кв. м;

поземлен имот с идентификатор 70528.85.6: нива, собственост на Никола Тотев Влашки, площ преди промяната: 2648 кв. м, площ след промяната: 2669 кв. м;

поземлен имот с идентификатор 70528.85.42: за селскостопански, горски, ведомствен път, собственост на Община Съединение, площ преди промяната: 310 кв. м, площ след промяната: 282 кв. м;

поземлен имот с идентификатор 70528.85.792: за селскостопански, горски, ведомствен път, собственост на Община Съединение, площ преди промяната: 3071 кв. м, площ след промяната: 2966 кв. м;

поземлен имот с идентификатор 70528.106.1: нива, собственост на Иван Трайков Гъдев и Гина Илиева Гъдева, площ преди промяната: 1012 кв. м, площ след промяната: 825 кв. м;

поземлен имот с идентификатор 70528.106.4: нива, собственост на „Щека Електроник България“ – ЕООД, площ преди промяната: 2499 кв. м, площ след промяната: 2470 кв. м;

поземлен имот с идентификатор 70528.106.944: за селскостопански, горски, ведомствен път, собственост на Община Съединение, площ преди промяната: 4502 кв. м, площ след промяната: 4493 кв. м;

поземлен имот с идентификатор 70528.106.986: водно течение, река, собственост на държавата – МОСВ, площ преди промяната: 42 156 кв. м, площ след промяната: 41 794 кв. м;

поземлен имот с идентификатор 70528.107.25: овощна градина, собственост на Анелия Лазарова Чомашка, площ преди промяната: 5000 кв. м, площ след промяната: 4909 кв. м;

поземлен имот с идентификатор 70528.129.39: нива, собственост на Иван Янкулов Лапков, Янкул Титов Лапков, Янко Кръстев Лапков и Янко Пенчев Лапков, площ преди промяната: 2961 кв. м, площ след промяната: 2906 кв. м;

поземлен имот с идентификатор 70528.129.40: нива, собственост на Рангел Илиев Пенкин, площ преди промяната: 2691 кв. м, площ след промяната: 2600 кв. м;

поземлен имот с идентификатор 70528.129.41: нива, собственост на Атанас Борисов Къцов, площ преди промяната: 1814 кв. м, площ след промяната: 1769 кв. м;

поземлен имот с идентификатор 70528.129.840: за селскостопански, горски, ведомствен път, собственост на Община Съединение, площ преди промяната: 3303 кв. м, площ след промяната: 3346 кв. м;

поземлен имот с идентификатор 70528.129.842: за селскостопански, горски, ведомствен път, собственост на Община Съединение, площ преди промяната: 1121 кв. м, площ след промяната: 1118 кв. м;

поземлен имот с идентификатор 70528.133.1: нива, собственост на Деле Петков Зайков, площ преди промяната: 884 кв. м, площ след промяната: 742 кв. м;

поземлен имот с идентификатор 70528.133.3: нива, собственост на Иван Пенев Зайков, площ

преди промяната: 168 кв. м, площ след промяната: 93 кв. м;

поземлен имот с идентификатор 70528.133.4: нива, собственост на „Вуки“ – ООД, площ преди промяната: 263 кв. м, площ след промяната: 167 кв. м;

поземлен имот с идентификатор 70528.133.8: нива, собственост на Катя Любенова Алова, площ преди промяната: 761 кв. м, площ след промяната: 603 кв. м;

поземлен имот с идентификатор 70528.133.10: нива, собственост на Велина Петкова Килимперова-Шилева, площ преди промяната: 1021 кв. м, площ след промяната: 824 кв. м;

поземлен имот с идентификатор 70528.134.1: нива, собственост на „Омега Агро Инвест“ – ЕООД, площ преди промяната: 947 кв. м, площ след промяната: 949 кв. м;

поземлен имот с идентификатор 70528.134.2: нива, собственост на Галя Ангелова Маринова, площ преди промяната: 2018 кв. м, площ след промяната: 2009 кв. м;

поземлен имот с идентификатор 70528.134.4: нива, собственост на Ангел Христов Празов, площ преди промяната: 1980 кв. м, площ след промяната: 1964 кв. м;

поземлен имот с идентификатор 70528.134.5: нива, собственост на Петър Кръстев Средев, площ преди промяната: 2951 кв. м, площ след промяната: 2951 кв. м;

поземлен имот с идентификатор 70528.134.7: нива, собственост на „Омега Агро Инвест“ – ЕООД, площ преди промяната: 1158 кв. м, площ след промяната: 1112 кв. м;

поземлен имот с идентификатор 70528.134.8: нива, собственост на „Омега Агро Инвест“ – ЕООД, площ преди промяната: 2506 кв. м, площ след промяната: 2542 кв. м;

поземлен имот с идентификатор 70528.138.728: за селскостопански, горски, ведомствен път, собственост на Община Съединение, площ преди промяната: 773 кв. м, площ след промяната: 1424 кв. м;

поземлен имот с идентификатор 70528.138.769: за селскостопански, горски, ведомствен път, собственост на Община Съединение, площ преди промяната: 4948 кв. м, площ след промяната: 5030 кв. м;

поземлен имот с идентификатор 70528.140.644: за местен път, собственост на Община Съединение – пътна мрежа, площ преди промяната: 35 750 кв. м, площ след промяната: 35 844 кв. м;

поземлен имот с идентификатор 70528.169.16: данни преди промяната: изоставена нива, площ: 6639 кв. м, данни след промяната: за стопански двор, площ: 6764 кв. м, собственост на Държавен поземлен фонд – МЗХ;

поземлен имот с идентификатор 70528.169.360: пасище, собственост на Община Съединение, площ преди промяната: 8495 кв. м, площ след промяната: 8509 кв. м.

3. Заличени обекти от КККР:

поземлен имот с идентификатор 70528.133.12: площ: 126 кв. м, нива, собственост на Лазар и Стоичко Маринови Зайкови;

поземлен имот с идентификатор 70528.133.13: площ: 108 кв. м, нива, собственост на Илия Тодоров Зайков;

поземлен имот с идентификатор 70528.133.14: площ: 195 кв. м, нива, собственост на Георги Кръстев Зайков.

VI. С. Церетелево, ЕКАТТЕ 78392, община Съединение, одобрени със Заповед № РД-18-819 от 25.11.2019 г. на изпълнителния директор на Агенцията по геодезия, картография и кадастър, състоящо се във:

1. Промяна в границите на съществуващи обекти в КККР:

поземлен имот с идентификатор 78392.40.380: пасище, собственост на Община Съединение, площ преди промяната: 89 885 кв. м, площ след промяната: 89 132 кв. м;

поземлен имот с идентификатор 78392.344.1: за стопански двор, собственост на Държавен поземлен фонд – МЗХ, площ преди промяната: 501 кв. м, площ след промяната: 30 кв. м.

Заповедта да се съобщи по реда на чл. 35, ал. 3 ЗКИР на заинтересованите лица.

Съгласно чл. 53б, ал. 8 ЗКИР заповедта подлежи на обжалване в 30-дневен срок от обнародването ѝ в „Държавен вестник“ по реда на Административнопроцесуалния кодекс пред административния съд по местонахождение на имота.

Изпълнителен директор:
Стр. Танев

7886

ОБЛАСТЕН УПРАВИТЕЛ НА ОБЛАСТ ВАРНА

ЗАПОВЕД № РД-23-7706-118 от 13 септември 2023 г.

На основание чл. 99, т. 2 от АПК и чл. 32, ал. 1 от ЗА нареждам:

Изменям Заповед № РД-23-7706-96 от 21.07.2023 г. (ДВ, бр. 67 от 2023 г.) на областния управител на област с административен център Варна, както следва:

В диспозитива на заповедта, в раздел I, т. 1, в част от текста:

„Новообразува се имот № 2221“ да се чете: „№ 2235 с площ 568,09 кв. м и в регистъра като собственик се вписва н-ци на Христина Николова Ставрева с решение на ПК – Аксаково“.

„Новообразува се имот № 2222“ да се чете: „№ 2236 с площ 329,21 кв. м и в регистъра се вписва „неидентифициран собственик“.

„Новообразува се имот № 2223“ да се чете: „№ 2237 с площ 1355,96 кв. м и в регистъра като собственик се вписва „неидентифициран собственик“.

„Новообразува се имот № 2224“ да се чете: „№ 2238 с площ 1003,63 кв. м и в регистъра като собственик се вписва н-ци на Христина Николова Ставрева с документ за собственост решение на ПК – Аксаково“.

„Новообразува се имот № 2225“ да се чете: „№ 2239 с площ 83,91 кв. м, с НТП – за селскостопански, горски, ведомствен път, и в регистъра като собственик се вписва Община Аксаково“.

„Новообразува се имот № 2226“ да се чете: „№ 2240 с площ 564,37 кв. м и в регистъра като собственик се вписва „неидентифициран“.

Пълният текст на т. 1 от раздел I на Заповед № РД-23-7706-96 от 21.07.2023 г. на областния управител на област с административен център Варна придобива следния вид:

„В изпълнение на съдебно Решение № 3944 от 23.07.2014 г. по гр. д. № 16083/2012 г.

В ПКП се извършват следните промени: Заличава се стар ПИ № 179 с площ 1,692 дка, записан на „неидентифициран собственик“.

Заличава се стар ПИ № 65 с площ 3,229 дка, записан на Атанас Савов Стоилов, с решение на ПК – Аксаково.

Образува се стар ПИ № 180 с площ 568 кв. м за наследниците на Христина Николова Ставрева с документ за собственост решение на ПК – Аксаково.

Образува се стар ПИ № 181 с площ 897 кв. м за „неидентифициран собственик“.

Образува се стар ПИ № 182 с площ 1360 кв. м за „неидентифициран собственик“.

Образува се стар ПИ № 183 с площ 1004 кв. м за наследниците на Христина Николова Ставрева с документ за собственост решение на ПК – Аксаково.

Образува се стар ПИ № 184 с площ 865 кв. м за „неидентифициран собственик“.

В ПНИ се извършват следните промени:

Заличава се „НИ 2061 с площ 3007,81 кв. м, в който като собственик е вписан н-ци на Атанас Савов Стоилов, с документ за собственост – решение“.

Заличава се „НИ 2161 с площ 897,30 кв. м, в който като собственик е вписан „неидентифициран собственик“.

Новообразува се имот № 2235 с площ 568,09 кв. м и в регистъра като собственик се вписва н-ци на Христина Николова Ставрева с решение на ПК – Аксаково.

Новообразува се имот № 2236 с площ 329,21 кв. м и в регистъра се вписва „неидентифициран собственик“.

Новообразува се имот № 2237 с площ 1355,96 кв. м и в регистъра като собственик се вписва „неидентифициран собственик“.

Новообразува се имот № 2238 с площ 1003,63 кв. м и в регистъра като собственик се вписва н-ци на Христина Николова Ставрева с документ за собственост решение на ПК – Аксаково.

Новообразува се имот № 2239 с площ 83,91 кв. м, с НТП – за селскостопански, горски, ведомствен път, и в регистъра като собственик се вписва Община Аксаково.

Новообразува се имот № 2240 с площ 564,37 кв. м и в регистъра като собственик се вписва „неидентифициран собственик“.

Промените са отразени в таблицата за изчисление на дължимото обезщетение.“

Заповедта подлежи на обжалване пред Районния съд – Варна, в 14-дневен срок от обнародването ѝ в „Държавен вестник“.

Областен управител:
Андр. Андреева

7989

15. – Българската народна банка на основание чл. 35 от Закона за БНБ и методика, приета с Решение № 149 от 16.12.2004 г., изм. с решения № 118 от 26.11.2015 г. и № 37 от 16.03.2017 г. на Управителния съвет на БНБ, обявява основен лихвен процент (проста годишна лихва) в размер 3,79 на сто, считано от 1 ноември 2023 г.
8009

1. – Министърът на регионалното развитие и благоустройството на основание чл. 149, ал. 1 от Закона за устройство на територията (ЗУТ) съобщава, че е издал Разрешение за строеж № РС-81 от 30.10.2023 г. за обект: Газопровод, свързващ ПГХ „Чирен“ със съществуващата газопреносна мрежа на „Булгартрансгаз“ – ЕАД, в района на с. Бутан, етап: Пусково/Приемна СОГ „Бутан“, на територията на землището на с. Бутан, община Козлодуй, област Враца, при условията на чл. 60 от Административнопроцесуалния кодекс (АПК). Съгласно чл. 60, ал. 5 от АПК предварителното изпълнение може да се обжалва чрез Министерството на регионалното развитие и благоустройството пред Върховния административен съд в 3-дневен срок от съобщаването му. На основание чл. 215, ал. 1 и 4 от ЗУТ разрешението за строеж подлежи на обжалване от заинтересуваните лица пред Върховния административен съд в 14-дневен срок от обнародването на обявлението в „Държавен вестник“ чрез Министерството на регионалното развитие и благоустройството. 7976

2. – Министърът на регионалното развитие и благоустройството на основание чл. 149, ал. 1 от Закона за устройство на територията (ЗУТ) съобщава, че е издал Разрешение за строеж № РС-82 от 30.10.2023 г. за обект: Път I-1 (E79) „Мездра – Ботевград“ ЛОТ 1 от км 174+800 до км 194+122, участък от км 192+140 до км 193+700 (пътен възел Ботевград). Етап I: Защита на съществуващ преносен газопровод „Русия – България“ – северен клон DN 700, собственост на „Булгартрансгаз“ – ЕАД, при условията на чл. 60 от Административнопроцесуалния кодекс (АПК). На основание чл. 60, ал. 5 от АПК предварителното изпълнение може да се обжалва пред Върховния административен съд в 3-дневен срок от обнародването в „Държавен вестник“ чрез Министерството на регионалното развитие и благоустройството. На основание чл. 215, ал. 1 и 4 от ЗУТ разрешението за строеж подлежи на обжалване от заинтересуваните лица пред Върховния административен съд в 14-дневен срок от обнародването на обявлението в „Държавен вестник“ чрез Министерството на регионалното развитие и благоустройството. 7993

5. – Министърът на регионалното развитие и благоустройството на основание чл. 149, ал. 1 от Закона за устройство на територията (ЗУТ) съобщава, че е издал Заповед № РС-79 от 26.10.2023 г. за допълване на Разрешение за строеж № РС-48 от 1.08.2022 г. (ДВ, бр. 65 от 2022 г.) за обект: „Модернизация на железопътната линия София – Пловдив: железопътен участък Ихтиман – Септември, Пресичане с техническа инфраструктура“, за промяна в строителната конструкция и вида на конструктивните елементи на съоръженията в етап 1: Селскостопански надлез над железопътната линия при жп км 93+630 по път 1, и етап 3: Надлез над железопътната линия при жп км 97+357 по път 1. На основание чл. 215, ал. 1 и 4 от ЗУТ заповедта подлежи на обжалване от заинтересуваните лица пред Върховния административен съд в 14-дневен срок

от обнародването на обявлението в „Държавен вестник“ чрез Министерството на регионалното развитие и благоустройството. 7977

9. – Министърът на регионалното развитие и благоустройството на основание чл. 149, ал. 1 от Закона за устройство на територията (ЗУТ) съобщава, че е издал Разрешение за строеж № РС-80 от 27.10.2023 г. за обект: Реконструкция на ВЛ 110 kV „Обединение“ от п/ст „София Запад“ до п/ст „Костинброд“. На основание чл. 215, ал. 1 и 4 от ЗУТ заповедта подлежи на обжалване от заинтересуваните лица пред Върховния административен съд в 14-дневен срок от обнародването на обявлението в „Държавен вестник“ чрез Министерството на регионалното развитие и благоустройството. 7967

85. – Националната агенция за приходите, Териториална дирекция – София, на основание чл. 239, ал. 2 от ДОПК с постановление с изх. № С230022-091-0000847/17.10.2023 г. възлага на Иван Стефчов Гълъбинов, адрес: Пловдив, бул. Копревщица № 31, ет. 03, ап. 009, следния недвижим имот: търговски обект с идентификатор 68134.207.127.1.43, магазин № 1 на партерен етаж, кота 0.00 м, със застроена площ 111,86 кв. м, състои се от търговска зала, офис, склад, тоалетна и предверие, намиращ се в София, район „Красно село“, ул. Княгиня Клементина № 38, при съседни по одобрен инвестиционен проект: от три страни – двор и магазин № 2, с граници по кадастрална карта: на същия етаж: 68134.207.127.1.42, под обекта: 68134.207.127.1.49, 68134.207.127.1.48, 68134.207.127.1.50, 68134.207.127.1.45, над обекта: 68134.207.127.1.2, заедно с 3,2817 % идеални части от общите части на сградата, равняващи се на 22,12 кв. м, или обща застроена площ на магазина 133,98 кв. м, заедно с 3,04 % идеални части от правото на собственост върху мястото, равняващи се на 35,98 кв. м. Собствеността преминава у купувача от датата на постановлението, което подлежи на вписване от съдията по вписванията по местонахождението на имота. 7970

93. – Националната агенция за приходите, Териториална дирекция – София, на основание чл. 239, ал. 2 от ДОПК с постановление с изх. № С230022-091-0000859/20.10.2023 г. възлага на „Демо Пласт“ – ООД, ЕИК 200275048, адрес: Варна, ул. Генерал Колев № 92, ет. 03, офис 1, следния недвижим имот: магазин № 1 с идентификатор 68134.207.117.1.79, на първия етаж – партер, кота +1.00 м, със застроена площ 67,96 кв. м, състои се от магазинно помещение, коридор, склад, офис, баня с тоалетна, намиращ се в София, ж.к. Красно село, бл. 199, при съседни: от три страни – двор, коридор и магазин № 2, с граници по кадастрална карта: на същия етаж: 68134.207.117.1.78, под обекта: няма, над обекта: 68134.207.117.1.5, заедно с 0,870 % идеални части от общите части на сградата, равняващи се на 17,94 кв. м, или обща застроена площ на магазина 85,90 кв. м, заедно с 0,870 % идеални части и от правото на строеж върху мястото. Собствеността преминава

у купувача от датата на постановлението, което подлежи на вписване от съдията по вписванията по местонахождението на имота.

7969

211. – Националната агенция за приходите, Териториална дирекция – София, на основание чл. 239, ал. 2 от ДОПК с постановление с изх. № С230022-091-0000858/20.10.2023 г. възлага на „Мастер Транс“ – ООД, ЕИК 200205306, адрес: Варна, ул. Генерал Колев № 92, ет. 03, офис 1, следния недвижим имот: търговски обект с идентификатор 68134.207.127.1.42, магазин № 2 на партерен етаж, кота 0.00 м, със застроена площ 116,05 кв. м, състои се от търговска зала, склад, тоалетна и преддверие, намиращ се в София, район „Красно село“, ул. Княгиня Клементина № 38, при съседни по одобрен инвестиционен проект: магазин № 1, двор, магазин № 3 и коридор, с граници по кадастрална карта: на същия етаж: 68134.207.127.1.43, 68134.207.127.1.41, под обекта: 68134.207.127.1.48, 68134.207.127.1.49, 68134.207.127.1.51, 68134.207.127.1.50, 68134.207.127.1.45, 68134.207.127.1.52, над обекта: 68134.207.127.1.3, 68134.207.127.1.2, 68134.207.127.1.1, 68134.207.127.1.5, 68134.207.127.1.4, заедно с 3,4046 % идеални части от общите части на сградата, равняващи се на 22,95 кв. м, или обща застроена площ на магазина 139 кв. м, заедно с 3,15 % идеални части от правото на собственост върху мястото, равняващи се на 37,33 кв. м. Собствеността преминава у купувача от датата на постановлението, което подлежи на вписване от съдията по вписванията по местонахождението на имота.

7968

98. – Националната агенция за приходите, Териториална дирекция – Велико Търново, на основание чл. 239, ал. 2 от ДОПК с постановление за възлагане на недвижим имот с изх. № С230004-091-0000874/25.10.2023 г. възлага на „Дудо Строй“ – ЕООД, ЕИК 204465550, с адрес: гр. Опака, ул. Искра № 11, следните недвижими имоти: 1. обект № 1: земеделска земя с кадастрален идентификатор 17213.5.70, стар номер 005070, намираща се в област Велико Търново, община Златарица, с. Горско ново село, м. Ялията, вид собственост: частна, вид територия: земеделска, категория: 3, начин на трайно ползване: нива, с площ 9096 кв. м, при граници: имоти с кадастрални номера 17213.5.105, 17213.5.68, 17213.5.69, 17213.5.71, 17213.5.72, 17213.5.73, 17213.5.74, 17213.5.75, придобита с нотариален акт № 52, том 4, рег. № 976, дело № 526 от 17.06.2016 г., издаден от Службата по вписванията – гр. Елена; 2. обект № 2: земеделска земя с кадастрален идентификатор 17213.26.125, стар номер 026125, намираща се в област Велико Търново, община Златарица, с. Горско ново село, м. Юртлука, вид собственост: частна, вид територия: земеделска, категория: 4, начин на трайно ползване: нива, с площ 11 142 кв. м, при граници: имоти с кадастрални номера 17213.110.996, 17213.26.115, 17213.26.116, 17213.26.126, 17213.26.128, 17213.26.148, придобита с нот. акт № 52, том 4, рег. № 976, дело № 526 от 17.06.2016 г., издаден от Службата по вписванията – гр. Елена. Собствеността преминава у

купувача от датата на постановлението и същото подлежи на вписване от съдията по вписванията при районния съд по местонахождението на имота.

7936

7. – Стопанската академия „Д. А. Ценов“ – Свищов, обявява конкурси за академични длъжности в област на висше образование 3. Социални, стопански и правни науки, професионално направление 3.8. Икономика, както следва: професор в област на висше образование 3. Социални, стопански и правни науки, професионално направление 3.8. Икономика, научна специалност „Световно стопанство и международни икономически отношения“ – един за нуждите на катедра „Международни икономически отношения“; доцент в област на висше образование 3. Социални, стопански и правни науки, професионално направление 3.8. Икономика, научна специалност „Икономика и управление (аграрна икономика)“ – един за нуждите на катедра „Аграрна икономика“; главен асистент в област на висше образование 3. Социални, стопански и правни науки, професионално направление 3.8. Икономика, научна специалност „Маркетинг“ – един за нуждите на катедра „Маркетинг“. Всички конкурси са със срок 2 месеца от датата на обнародване в „Държавен вестник“. Документи – в академията, отдел „Докторантура и академично развитие“, тел. 0631/66-362.

7981

24. – Университетът по архитектура, строителство и геодезия – София, обявява конкурси за заемане на академични длъжности, както следва: доцент в област на висше образование 5. Технически науки, професионално направление 5.7. Архитектура, строителство и геодезия, за нуждите на катедра „Интерииор и дизайн в архитектурата“ – двама, със срок 3 месеца; доцент в област на висше образование 5. Технически науки, професионално направление 5.7. Архитектура, строителство и геодезия, по Строителни конструкции (Стоманобетонни конструкции), за нуждите на катедра „Масивни конструкции“ – един, със срок 2 месеца; доцент в област на висше образование 5. Технически науки, професионално направление 5.7. Архитектура, строителство и геодезия, по Стоманени и комбинирани мостове, за нуждите на катедра „Метални, дървени и пластмасови конструкции“ – един, със срок 2 месеца; главен асистент в област на висше образование 5. Технически науки, професионално направление 5.7. Архитектура, строителство и геодезия, за нуждите на катедра „История и теория на архитектурата“ – двама, със срок 3 месеца; главен асистент в област на висше образование 5. Технически науки, професионално направление 5.7. Архитектура, строителство и геодезия, за нуждите на катедра „Обществени сгради“ – един, със срок 2 месеца; главен асистент в област на висше образование 5. Технически науки, професионално направление 5.7. Архитектура, строителство и геодезия, за нуждите на катедра „Технология на архитектурата“ – един, със срок 2 месеца от обнародването в „Държавен вестник“. Документи по конкурсите се подават в отдел „Човешки ресурси“, кабинет № 202, сграда ректорат, бул. Христо Смирненски № 1, София, тел. 02/866-90-54.

7946

945. – Минно-геоложният университет „Св. Иван Рилски“ – София, обявява конкурси за академични длъжности: главен асистент по: професионално направление 5.8. Проучване, добив и обработка на полезни изкопаеми, научна специалност „Геология и проучване на полезни изкопаеми (метални полезни изкопаеми)“ – един; професионално направление 5.7. Архитектура, строителство и геодезия, научна специалност „Подземно строителство“ – един; професионално направление 5.8. Проучване, добив и обработка на полезни изкопаеми, научна специалност „Открит и подводен добив на полезни изкопаеми“ – един; професионално направление 5.2. Електротехника, електроника и автоматика, научна специалност „Автоматизация на производството (по отрасли)“ – един; доцент по: професионално направление 5.8. Проучване, добив и обработка на полезни изкопаеми, научна специалност „Разработка и експлоатация на нефтени, газови и газокондензатни находища“ – един; професионално направление 4.4. Науки за Земята, научна специалност „Методи и техника на геоложките изследвания (Триизмерно геоложко моделиране и ГИС)“ – един; професор по: професионално направление 5.11. Биотехнологии, научна специалност „Биотехнологии в геоекологията“ – един; всичките – със срок 2 месеца от обнародването в „Държавен вестник“. За справки и подаване на документи: МГУ „Св. Иван Рилски“, сектор „Студентска и преподавателска мобилност“, ректорат, ет. 3, стая № 79, тел.: (02) 80-60-209, 0879 80 79 13, д-р инж. Ани Стефанова.
7728

95. – Медицинският университет – Пловдив, обявява конкурси за академична длъжност главен асистент в област на висше образование 7. Здравеопазване и спорт, професионално направление 7.1. Медицина, научна специалност „Пластично-възстановителна и естетична хирургия“ – един на непълно работно време (4 часа) към Катедрата по пропедевтика на хирургическите болести, Секция по пластично-възстановителна, естетична хирургия и термична травма към Медицинския факултет; професионално направление 7.2. Дентална медицина, научна специалност „Орална хирургия“ – един към Катедрата по орална хирургия към Факултета по дентална медицина; 4. Природни науки, професионално направление 4.3. Биологически науки, научна специалност „Микробиология“ – един на непълно работно време (4 часа) към Катедрата по медицинска микробиология и имунология „Проф. д-р Елисей Янев“ към Фармацевтичния факултет, всички за нуждите на преподаването на английски език, със срок 2 месеца от обнародването на обявата в „Държавен вестник“. Справки и документи – в ректората, отдел „Човешки ресурси“, бул. Васил Априлов № 15А, 4002 Пловдив, тел.: (032) 200-521, (032) 200-548.
7972

66. – Висшето военновъздушно училище „Георги Бенковски“ – Долна Митрополия, обявява конкурс за академична длъжност главен асистент за цивилен служител в област на висшето образование 3. Социални, стопански и правни науки, професионално направление 3.7. Администрация и управление по научна специалност „Управление

на въздушния транспорт“. Срок за подаване на документите за конкурса: 2 месеца от обнародване на обявата в „Държавен вестник“. За дата на подаване на документите от кандидатите се счита датата на завеждането им в регистратурата на ВВВУ или датата на изпращането им от пощенския клон. Изискванията към кандидатите за участие в конкурса са определени с МЗ № ОХ-926 от 19.11.2018 г. и Заповед № РД-03-629 от 3.10.2023 г. на министъра на отбраната на Република България, публикувани на сайта на училището; за контакти: GSM 0885368666.
7992

8. – Институтът по биоразнообразие и екосистемни изследвания (ИБЕИ) при БАН, София, обявява конкурс за заемане на академичната длъжност доцент по професионално направление 4.3. Биологически науки, научна специалност „Екология и опазване на екосистемите“, за нуждите на изследователска група „Фауна, таксономия и екология на безгръбначни животни“ в секция „Биоразнообразие и екология на безгръбначните животни“ към отдел „Животинско разнообразие и ресурси“ – един. Срок за подаване на документи – 2 месеца от обнародването в „Държавен вестник“. Изискванията към кандидатите и документите по конкурса са публикувани на сайта на ИБЕИ: www.iber.bas.bg. Справки: при научния секретар на ИБЕИ (тел. 0879 499 183, ел. поща: iber.scientific.secretary@gmail.com). Документи се подават в деловодството на ИБЕИ, София, бул. Цар Освободител № 1.
7934

16. – Институтът по микробиология „Стефан Ангелов“ към БАН – София, обявява конкурс за главен асистент по област на висше образование 4. Природни науки, математика и информатика, професионално направление 4.3. Биологически науки, научна специалност „Микробиология“, за нуждите на Департамента по „Биотехнология“, лаборатория „Биоремедиация и биогорива“, със срок 2 месеца от обнародването в „Държавен вестник“. Документи се подават в сградата на института, адрес: София 1113, ул. Акад. Георги Бончев, бл. 26, стая 218, тел. 02/979-31-24.
7965

1. – Институтът по молекулярна биология при БАН – София, обявява конкурс за академична длъжност доцент по научна специалност „Молекулярна биология и генетика“ към направление „Молекулярна биология“ – един за нуждите на секция „Структура и функция на хроматина“. Конкурсът е със срок 2 месеца от обнародването в „Държавен вестник“. Информация и подаване на документи – в канцеларията на института, София 1113, ул. Акад. Г. Бончев, блок 21, ет. 4, стая 403, тел. 02/872 3637.
7990

11. – „Булгартрансгаз“ – ЕАД, в качеството си на инвеститор на обект „Междусистемна газова връзка България – Сърбия“ на основание чл. 34б, ал. 3 от Закона за държавната собственост съобщава на Емилия Рангелова Тихова, собственик на части от имот с идентификатор 00357.5180.1, на „ГРУП 2“ – АД, собственик на имот с идентификатор 00357.5180.2, на Грозда Григорова Колева и Кирилка Григорова Цекова, собственици на части от имот с идентификатор 00357.5180.29, и

на Десислава Цветанова Манолкова, собственик на част от имот с идентификатор 00357.5180.7, за постановаването на Решение № 573 от 25.08.2023 г. на Министерския съвет, с което се отчуждават части от имоти частна собственост, за държавна нужда. Всички горепосочени имоти се намират в землището на гр. Нови Искър, община Столична, област София (Столица). Решението на Министерския съвет може да бъде обжалвано пред административния съд по местонахождението на имота в 14-дневен срок от обнародването на настоящото обявление в „Държавен вестник“.

7979

8. – Столичната община на основание чл. 128, ал. 1 и 2 от ЗУТ съобщава, че е изработен проект за подробен устройствен план – парцеларен план за разширение на физическата инфраструктура на „А1 България“ – ЕАД, трасе: „Требич – Негован – Челопечене“, чрез полагане на оптичен кабел в новопроектирано трасе на подобект от кабелна шахта в ПИ с КИ 68134.1333.59 от КККР на кв. Требич, район „Надежда“ – СО, до кабелна шахта в ПИ с КИ 40436.5396.594 от КККР на с. Кубратово, район „Нови Искър“ – СО, 80409.5815.98 до кабелна шахта в ПИ с КИ 68134.8215.47, който е изложен в райони „Нови Искър“ и „Надежда“, СО. Заинтересуваните могат да направят писмени възражения и искания по проекта на основание чл. 128, ал. 5 от ЗУТ в едномесечен срок от обнародването на обявлението в „Държавен вестник“ чрез райони „Нови Искър“ и „Надежда“, СО.

7974

14. – Столичната община на основание чл. 128, ал. 1 и 2 от ЗУТ съобщава, че е изработен проект за подробен устройствен план – парцеларен план за разширение на физическата инфраструктура на „А1 България“ – ЕАД, трасе: „Требич – Негован – Челопечене“, чрез полагане на оптичен кабел в новопроектирано трасе на подобект от кабелна шахта в ПИ с КИ 80409.5815.98 до кабелна шахта в ПИ с КИ 68134.8215.47, който е изложен в райони „Нови Искър“ и „Кремиковци“, СО. Заинтересуваните могат да направят писмени възражения и искания по проекта на основание чл. 128, ал. 5 от ЗУТ в едномесечен срок от обнародването на обявлението в „Държавен вестник“ чрез райони „Нови Искър“ и „Кремиковци“, СО.

7975

6. – Община Ветово на основание чл. 128, ал. 1 от ЗУТ съобщава на заинтересованите лица, че е изработен проект за подробен устройствен план (ПУП) – парцеларен план (ПП) на нова част на ВЕ (Въздушен електропровод) 20 kV „Чукура“ и ВЕ 20 kV „Писанец“, землище Ветово, община Ветово. В участъка, подлежащ на реконструкция, по ВЕ 20 kV „Чукура“ и ВЕ 20 kV „Писанец“ е изградено едно отклонение, което впоследствие се разклонява на три нови. Новата част на ВЕ ще бъде разположена в землището на гр. Ветово. ВЕ „Писанец“ ще се реконструира в участъка ст. № 37 – ст. № 43 чрез обединяването му в обща стълбовна линия с ВЕ „Чукура“. Участъкът ст. № 19 – ст. № 22 ще бъде изпълнен с две тройки. Ст. № 19 ще се поръча с отклонителни конзоли за прехвърляне на ВЕ 20 kV „Писанец“, който е външен, към старото трасе при ст. № 37

(ще се подмени с нов ъглов, защото в момента е бетонен). Връзката между ВЕ 20 kV „Чукура“ и ВЕ 20 kV „Писанец“ се осигурява чрез нов ст. № 22А тип ЪМ20-951, който ще има отклонителни конзоли. Пред съществуващ ст. № 43 от ВЕ 20 kV „Писанец“ ще се вгради нов стълб (с условен № 1) в сервитута на електропровода. Стълбът ще бъде тип ЪМ60-951 и също ще има отклонителни конзоли. Между двата стълба № 22А и № 1 ще се вгради бетонен стълб с РОС за връзка между двата електропровода. С това решение се осигурява сигурна връзка и възможност за безпрепятствена поддръжка. Дължината на трасето е 2797 м. Проектът се намира в сградата на общинската администрация, ет. 1, стая № 4, отдел „Устройство на територията“. Съгласно чл. 128, ал. 5 от ЗУТ в едномесечен срок от обнародването на обявлението в „Държавен вестник“ заинтересованите лица могат да направят писмени възражения, предложения и искания по проекта до общинската администрация.

7986

4. – Община Димово на основание чл. 128, ал. 1 от ЗУТ съобщава на заинтересованите лица, че са изготвени коригирани проекти на ПУП – ПП в обхвата на засегнатите ПИ с идентификатори 11778.27.9, 11778.27.11, 11778.28.12, 11778.28.13, 11778.28.14, 11778.28.63, 11778.30.13, 11778.30.49, 11778.32.1, 11778.32.2, 11778.103.15 и 11778.103.16 в землището на с. Воднянци, ЕКАТТЕ 11778, област Видин, проекти на ПУП – ПП в обхвата на засегнатите ПИ с идентификатори 32370.4.46, 32370.5.4, 32370.6.18, 32370.6.19, 32370.6.20, 32370.6.21, 32370.6.42, 32370.6.43 и 32370.6.44 в землището на с. Извор, ЕКАТТЕ 32370, област Видин, и проекти на ПУП – ПРЗ за нова гара Воднянци, попадаща в землището на с. Воднянци, ЕКАТТЕ 11778, област Видин, в обхвата на засегнатите ПИ с идентификатори 11778.32.1 и 11778.32.2, поради настъпили промени в проектните разработки за ПУП – ПП и ПУП – ПРЗ за имотите, намиращи се в териториалния обхват на община Димово, засегнати от трасето на жп линията Видин – София, железопътен участък Видин – Медковец. Заинтересованите лица могат да се запознаят с проектите, които се намират в сградата на общинската администрация – Димово, ул. Георги Димитров № 137, както и на интернет страницата на Община Димово: obstina_dimovo@abv.bg. На основание чл. 128, ал. 5 от ЗУТ заинтересованите лица могат да направят писмени възражения, предложения и искания по проектите до кмета на община Димово в едномесечен срок от датата на обнародване на обявлението в „Държавен вестник“.

7949

18. – Община Добрич на основание чл. 128, ал. 1 от ЗУТ съобщава за изработен проект за подробен устройствен план – парцеларен план (ПУП – ПП) за линеен обект на техническата инфраструктура извън границите на населените места и селищните образувания за ПИ 72624.372.25, 72624.372.18, 72624.633.23 и 72624.633.20 в землището на гр. Добрич за обект: „Подземна кабелна линия средно напрежение за електрозахранване на ПИ 72624.633.51 в землището на гр. Добрич“. Проектът е изложен в Центъра за услуги и информация при Община Добрич от 8 до 17 ч., работно място № 8. На основание чл. 128, ал. 5 от ЗУТ в едномесечен срок от обнародването в

„Държавен вестник“ заинтересуваните лица могат да направят писмени възражения, предложения и искания по проекта за ПУП – ПП до общинската администрация на Община Добрич.
7935

65. – Община Добричка, област Добрич, на основание чл. 128, ал. 1 от ЗУТ съобщава, че е изработен проект за ПУП – парцеларен план за елементите на техническата инфраструктура – линейен обект извън границите на урбанизираните територии за обект: „Електрозахранващо трасе от нов мачтов трапофонт (монтиран на съществуващ стоманорешетъчен стълб, ВЕЛ 20 kV, извод „Стефаново“) през ПИ № 69242.29.11, пасище до новомонтиран стълб № 1 в ПИ № 69242.27.77, селскостопански път в землището на с. Стефаново за електрозахранване на УПИ № XIII, кв. 47 по плана на с. Стефаново, община Добричка“. Проектът за ПУП – парцеларен план е изложен за разглеждане в Община Добричка, стая 229 в сградата на администрацията. На основание чл. 128, ал. 5 от ЗУТ заинтересуваните лица могат да направят писмени възражения, предложения и искания по проекта до общинската администрация в едномесечен срок от обнародването в „Държавен вестник“.
7983

9. – Община Дупница на основание чл. 129, ал. 1 от ЗУТ съобщава, че с Решение № 153 от 18.09.2023 г. на Общинския съвет – Дупница, е одобрен проект за подробен устройствен план (ПУП) – парцеларен план (ПП) за елементи на техническата инфраструктура извън границите на урбанизираните територии за определяне трасето на външно ел. захранване чрез изграждане на подземна кабелна линия средно напрежение (СрН) 20 kV за присъединяване на поземлен имот с идентификатор 55230.39.251 по кадастралната карта на с. Палатово, община Дупница. Трасето на кабелната линия е, както следва: нова подземна кабелна линия средно напрежение 20 kV от поземлен имот с идентификатор 55230.39.251 по КК на с. Палатово, с начин на трайно ползване – за електроенергийното производство, вид собственост – частна, вид територия – урбанизирана, преминава през поземлен имот с идентификатор 55230.5.13 по КК на с. Палатово, с начин на трайно ползване – за път от републиканската пътна мрежа, вид собственост – държавна публична, вид територия – територия на транспорта, до подстанция 20/110 kV, 100 KVA, разположена в поземлен имот с идентификатор 55230.9.81 по КК на с. Палатово, с начин на трайно ползване – за електроенергийното производство, вид собственост – частна, вид територия – урбанизирана, с дължина на трасето 397,73 м. На основание чл. 215, ал. 4 от ЗУТ в 30-дневен срок от обнародването в „Държавен вестник“ решението подлежи на обжалване чрез Община Дупница до Административния съд – Кюстендил.
7959

53. – Община Перник, област Перник, на основание чл. 286, ал. 4 от ППЗСПЗЗ съобщава, че е изработен проект за изменение на плана на новообразуваните имоти в местността Маркови върби в землището на с. Дивотино, община Перник, приет с протокол № 8-6 от 7.09.2023 г. на комисията, назначена със Заповед № 1883 от 6.12.2019 г. на кмета на община Перник, за поземлен имот ПИ 61 и ПИ 62. На основание

чл. 286, ал. 5 от ППЗСПЗЗ в едномесечен срок от обнародване на обявлението в „Държавен вестник“ заинтересуваните лица могат да направят писмени искания и възражения по проекта и придружаващата го документация до кмета на община Перник. За справка: етаж 12, стая № 7.7948

94. – Община Перник, област Перник, на основание чл. 286, ал. 4 от ППЗСПЗЗ съобщава, че е изработен проект за изменение на плана на новообразуваните имоти в местността Шумнатица в землището на с. Студена, община Перник, приет с протокол № 8-5 от 7.09.2023 г. на комисията, назначена със Заповед № 1883 от 6.12.2019 г. на кмета на община Перник, за поземлен имот ПИ 55. На основание чл. 286, ал. 5 от ППЗСПЗЗ в едномесечен срок от обнародване на обявлението в „Държавен вестник“ заинтересуваните лица могат да направят писмени искания и възражения по проекта и придружаващата го документация до кмета на община Перник. За справка: етаж 12, стая № 7.
7947

1. – Община Петрич на основание чл. 129, ал. 1 от ЗУТ съобщава, че с Решение № 1276, протокол № 38 от 29.08.2023 г. на Общинския съвет – Петрич, е одобрен ПУП – ПП за трасе на външен водопровод и външно електрозахранване до УПИ 151.56, м. Бела Мара – Омондрост, землище на гр. Петрич: трасе и сервитути на външен електропровод – през имоти с идентификатори 56126.2.2, 56126.151.30, 56126.151.38, 56126.151.41, 56126.151.42, 56126.151.44, 56126.151.45, 56126.151.98, 56126.151.32 с НТП – нива, частна собственост, през имоти с идентификатори 56126.2.12, 56126.2.23, 56126.151.58 с НТП – за селскостопански, горски, ведомствен път – общинска публична собственост, имот с идентификатор 56126.2.25 с НТП – за търговски обект, комплекс, частна собственост, през имоти с идентификатори 56126.2.15, 56126.151.43 с НТП – нива, общинска частна собственост, през имот с идентификатор 56126.151.55 с НТП – нива, стопанисвано от общината, през имот с идентификатор 56126.600.9679 с НТП – за друг вид застрояване – общинска частна собственост, всички по КККР на гр. Петрич, община Петрич; трасе и сервитути на външен водопровод – през имоти с идентификатори 56126.2.11, 56126.2.19, 56126.151.58 с НТП – за селскостопански, горски, ведомствен път – общинска публична собственост, през имот с идентификатор 56126.2.16 с НТП – за ремонт на техника – частна собственост, през имот с идентификатор 56126.10.52 с НТП – за път от републиканската пътна мрежа, държавна публична собственост, през имот с идентификатор 56126.151.27 с НТП – нива, частна собственост, през имот с идентификатор 56126.2.50 с НТП – за друг вид водно течение, водна площ, съоръжение, общинска публична собственост, и през имот с идентификатор 56126.151.109 с НТП – хранителна промишленост, частна собственост, всички по КККР на гр. Петрич. На основание чл. 215, ал. 1 от ЗУТ решението подлежи на обжалване в 30-дневен срок от обнародването в „Държавен вестник“ чрез Община Петрич пред Административния съд – Благоевград.
7956

36. – Община „Марица“, област Пловдив, на основание чл. 128, ал. 1 от ЗУТ съобщава, че е изработен проект за подробен устройствен план

(ПУП) – парцеларен план за промяна предназначението на част от ПИ с идентификатори: 61412.18.285, 61412.18.284, 61412.18.283 и 61412.18.139 по кадастралната карта на с. Радиново, в „територия за транспорт“ за осигуряване на транспортен достъп, м. Кривата нива, землище с. Радиново, и обособяване на индустриален парк „Въглеродно-неутрален индустриален парк“ – Марица, землище с. Радиново, община „Марица“. Проектът се намира в сградата на общинската администрация, стая № 406, и може да се разгледа от заинтересованите лица, които в едномесечен срок от датата на обнародването в „Държавен вестник“ могат да направят писмени възражения, предложения и искания по проекта до общинската администрация „Марица“, област Пловдив, на основание чл. 128, ал. 5 от ЗУТ.

7954

37. – Община „Марица“, област Пловдив, на основание чл. 128, ал. 1 от ЗУТ съобщава, че е изработен проект за подробен устройствен план (ПУП) – парцеларен план за пътна връзка за ПИ 53.40 по КК на с. Войводиново. Проектът се намира в сградата на общинската администрация, стая № 406, и може да се разгледа от заинтересованите лица, които в едномесечен срок от датата на обнародването в „Държавен вестник“ могат да направят писмени възражения, предложения и искания по проекта до общинската администрация „Марица“, област Пловдив, на основание чл. 128, ал. 5 от ЗУТ.

7955

14. – Община Раднево, област Стара Загора, на основание чл. 25, ал. 4 от Закона за общинската собственост съобщава на наследниците на Куньо Добрев Димитров и Димитър Добрев Димитров: Райна Иванова Димитрова, Иван Кунев Добрев, Жана Кунева Димитрова-Христова, Джана Димитрова Драгиева, Добри Димитров Добрев, че във връзка с процедура по принудително отчуждаване на част от собствения им поземлен имот № 70586.43.24 по КККР на землището на с. Сърнево, попадащ в улица с о.т. 139 – о.т. 138 – о.т. 137 – о.т. 136 по регулационния план на с. Сърнево е издадена Заповед № 3269 от 1.09.2023 г. на кмета на община Раднево за отчуждаване на част от поземлен имот № 70586.43.24 по КККР на землището на с. Сърнево с адрес на поземления имот: с. Сърнево, целият с площ 4972 кв. м, с трайно предназначение на територията: земеделска, начин на трайно ползване: нива, собственост на наследниците на Куньо Добрев Димитров и Димитър Добрев Димитров: Райна Иванова Димитрова, Иван Кунев Добрев, Жана Кунева Димитрова-Христова, Джана Димитрова Драгиева, Добри Димитров Добрев, с площ 267 кв. м, представляваща проектен имот с идентификатор № 70586.43.676, съгласно скица-проект № 15-1332726-15.11.2022 г. Заповедта може да се обжалва пред административния съд по местонахождението на имота – Административния съд – Стара Загора, в 14-дневен срок от обнародването на настоящото обявление в „Държавен вестник“.

7937

14а. – Община Раднево, област Стара Загора, на основание чл. 25, ал. 4 от Закона за общинската собственост съобщава на наследниците на Диньо Драгов Каишев: Стоянка Николова

Ковачева, Стилияна Драгова Николова, Николина Драгова Динева, Маргарита Славчова Илиева, Роза Славева Давидкова, Панчо Иванов Панчев, Албена Панчова Василева, Александър Чавдаров Захариев, Радослав Чавдаров Захариев, Надя Чавдарова Захариева, Жулиета Софрониева Йорданова, Мария Динева Михалева, Иванка Динева Иванова, Момка Динева Динева, Станка Колева Динева, Камен Желязков Динев, Кунка Георгиева Босолова, Руска Георгиева Игнатова, Тая Георгиева Миронова, Нина Иванова Иванова, Иван Иванов Иванов, Жулиета Иванова Маркова, Елена Маринова Христова, Тая Георгиева Динева, Динко Георгиев Динев, Енчо Колев Лошев, Тая Колева Денева, Дончо Дончев Дончев, Минка Дончева Кълвачева, че във връзка с процедура по принудително отчуждаване на част от собствения им поземлен имот № 70586.43.17 по КККР на землището на с. Сърнево, попадащ в улица с о.т. 139 – о.т. 138 – о.т. 137 – о.т. 136 по регулационния план на с. Сърнево е издадена Заповед № 3262 от 1.09.2023 г. на кмета на община Раднево за отчуждаване на част от поземлен имот № 70586.43.17 по КККР на землището на с. Сърнево с адрес на поземления имот: с. Сърнево, целият с площ 3339 кв. м, с трайно предназначение на територията: земеделска, начин на трайно ползване: нива, собственост на наследниците на Диньо Драгов Каишев: Стоянка Николова Ковачева, Стилияна Драгова Николова, Николина Драгова Динева, Маргарита Славчова Илиева, Роза Славева Давидкова, Панчо Иванов Панчев, Албена Панчова Василева, Александър Чавдаров Захариев, Радослав Чавдаров Захариев, Надя Чавдарова Захариева, Жулиета Софрониева Йорданова, Мария Динева Михалева, Иванка Динева Иванова, Момка Динева Динева, Станка Колева Динева, Камен Желязков Динев, Кунка Георгиева Босолова, Руска Георгиева Игнатова, Тая Георгиева Миронова, Нина Иванова Иванова, Иван Иванов Иванов, Жулиета Иванова Маркова, Елена Маринова Христова, Тая Георгиева Динева, Динко Георгиев Динев, Енчо Колев Лошев, Тая Колева Денева, Дончо Дончев Дончев, Минка Дончева Кълвачева, с площ 125 кв. м, представляваща проектен имот с идентификатор № 70586.43.690, съгласно скица-проект № 15-1332866-15.11.2022 г. Заповедта може да се обжалва пред административния съд по местонахождението на имота – Административния съд – Стара Загора, в 14-дневен срок от обнародването на настоящото обявление в „Държавен вестник“.

7938

45. – Община Троян на основание чл. 128, ал. 1 от ЗУТ съобщава, че е изработен проект на подробен устройствен план – план за регулация и застрояване (ПУП – ПРЗ) на поземлени имоти с идентификатори 73198.514.585, 73198.514.584 и 73198.514.582 по КККР на гр. Троян с цел обособяване на нови УПИ I-585, II-585, III-585, IV-585, V-585, VII-585, VIII-585, IX-585, отредени „за жилищно строителство“, УПИ VI-585, X-584, отредени „за парк, парково обзавеждане и детски съоръжения“, УПИ XI-582, отреден „за БКТП“, в нов кв. 368. Обособява се нова улица с о.т. 1513 – 1514 – 1515 – 1516. Проектът е изложен в сградата на Община Троян в стая № 30 от 9 до 12 ч. всеки работен ден. На основание чл. 128, ал. 5 от ЗУТ в едномесечен срок от датата на

обнародването в „Държавен вестник“ заинтересованите лица могат да направят писмени възражения, предложения и искания по проекта до общинската администрация.

7927

42. – Община „Тунджа“ – Ямбол, на основание чл. 129, ал. 1 от ЗУТ съобщава, че с Решение № 1231 от 18.10.2023 г. на Общинския съвет „Тунджа“ – Ямбол, е одобрен проект за подробен устройствен план – парцеларен план за трасе на кабелна линия за УПИ I-31 – за птицеферма, търговия и услуги, представляващ ПИ с идентификатор 23501.16.31 с площ 19 997 кв. м в местност Кайрака по КККР, намиращ се в землището на с. Дражево, община „Тунджа“, област Ямбол. Трасето на подземната кабелна линия с дължина 59 м е с начало табло ниско напрежение на ТП трафопост „Дражево 5 – 5“, извод СрН „Дражево“, п/ст „Ямбол – Дражево“, намиращ се в ПИ с идентификатор 23501.18.309, с площ 56 кв. м, земи по чл. 19 от ЗСПЗЗ, стопанисвани от общината, с НТП – пасище, при граници: ПИ 23501.18.310 и ПИ 23501.25.114, преминава през ПИ с идентификатор 23501.25.114 с площ 22 703 кв. м, публична общинска собственост, с НТП – за местен път, при граници: ПИ 23501.16.30 и ПИ 23501.16.31, и достига до УПИ I-31 – за птицеферма, търговия и услуги, представляващ ПИ с идентификатор 23501.16.31 с площ 19 997 кв. м, при граници: ПИ 23501.16.27 и ПИ 23501.16.30 по КККР в землището на с. Дражево. Преди издаване на разрешение за строеж да се уредят всички отношения, свързани с правото на преминаване през имоти – чужда собственост. На основание чл. 215, ал. 1 и 4 от ЗУТ решението подлежи на обжалване по законосъобразност в 30-дневен срок от обнародването в „Държавен вестник“ чрез Община „Тунджа“ пред Административния съд – Ямбол.

7960

43. – Община „Тунджа“ – Ямбол, на основание чл. 129, ал. 1 от ЗУТ съобщава, че с Решение № 1229 от 18.10.2023 г. на Общинския съвет „Тунджа“ – Ямбол, е одобрен проект за подробен устройствен план – парцеларен план за осигуряване на транспортен достъп за обслужване на новообразуван урегулиран поземлен имот П-16.245 – за жилищно застрояване, с проектен идентификатор 68878.16.245, с трасе на проектния път през поземлен имот с идентификатор 68878.16.211, с трайно предназначение на територията – земеделска, и начин на трайно ползване – пасище, в местност Бозалъка по кадастралната карта и кадастралните регистри, намиращи се в землището на с. Стара река, община „Тунджа“, област Ямбол, съгласно приетите и одобрени графични части, неразделна част от решението. На основание чл. 215, ал. 1 и 4 от ЗУТ решението подлежи на обжалване по законосъобразност в 30-дневен срок от обнародването в „Държавен вестник“ чрез Община „Тунджа“ пред Административния съд – Ямбол.

7961

44. – Община „Тунджа“ – Ямбол, на основание чл. 129, ал. 1 от ЗУТ съобщава, че с Решение № 1230 от 18.10.2023 г. на Общинския съвет „Тунджа“ – Ямбол, е одобрен проект за подробен устройствен план – парцеларен план за трасе на уличен водопровод и сградно водопроводно отклонение за УПИ I-31 – за птицеферма, търговия и услуги, представляващ ПИ с идентификатор 23501.16.31 по КККР, намиращ се в землището

на с. Дражево, община „Тунджа“, област Ямбол. Трасето на уличния водопровод и сградното водопроводно отклонение с дължина 409,76 м е с начало строителната граница на населеното място, преминава през ПИ с идентификатор 23501.25.114, публична общинска собственост, с НТП – за местен път, и достига до УПИ I-31 – за птицеферма, търговия и услуги, представляващ ПИ с идентификатор 23501.16.31 по КККР, намиращ се в землището на с. Дражево, община „Тунджа“, област Ямбол. Преди издаване на разрешение за строеж да се уредят всички отношения, свързани с правото на преминаване през имоти – чужда собственост. На основание чл. 215, ал. 1 и 4 от ЗУТ решението подлежи на обжалване по законосъобразност в 30-дневен срок от обнародването в „Държавен вестник“ чрез Община „Тунджа“ пред Административния съд – Ямбол.

7962

2. – Община с. Челопеч, Софийска област, на основание чл. 128, ал. 1 от ЗУТ съобщава, че е изработен проект за подробен устройствен план (ПУП) – парцеларен план (ПП) за обект: „Водопроводно трасе за захранване на поземлен имот с идентификатор ПИ 80323.23.7, м. Бревене, с. Челопеч, община Челопеч, Софийска област“. На основание чл. 128, ал. 5 от ЗУТ заинтересованите лица могат да направят писмени предложения, искания или възражения по подробния устройствен план до общинската администрация в едномесечен срок от обнародването на обявлението в „Държавен вестник“.

7928

2а. – Община с. Челопеч, Софийска област, на основание чл. 128, ал. 1 от ЗУТ съобщава, че е изработен проект за подробен устройствен план (ПУП) – парцеларен план (ПП) за обект: „Трасе на подземна електрическа кабелна линия средно напрежение 20 kV за захранване на нов трафопост в поземлен имот с идентификатор ПИ 80323.23.7, м. Бревене, с. Челопеч, Софийска област“. На основание чл. 128, ал. 5 от ЗУТ заинтересованите лица могат да направят писмени предложения, искания или възражения по подробния устройствен план до общинската администрация в едномесечен срок от обнародването на обявлението в „Държавен вестник“.

7929

Административният съд – Бургас, на основание чл. 188 във връзка с чл. 181 от Административнопроцесуалния кодекс съобщава, че е постъпило оспорване от Дарин Христов – прокурор в Окръжната прокуратура – Бургас, във връзка с преписка изх. № 6430/2023 г. на Административния отдел при ОП – Бургас, срещу чл. 15, ал. 3, т. 1, 2, 3, 4 и 5 от Наредбата за реда и условията за платено паркиране на пътните превозни средства на територията на община Несебър. По оспорването е образувано адм.д. № 1860/2023 г., което е насрочено за 7.12.2023 г. от 10 ч.

7953

Административният съд – Плевен, на основание чл. 188 във връзка с чл. 181, ал. 1 и 2 от АПК съобщава, че е подаден протест от прокурор в Окръжната прокуратура – Плевен, против чл. 13, ал. 1 от Наредбата за определяне на местните данъци на територията на община Долна Митрополия с искане за обявяването ѝ за

незаконнообразна, по който е образувано адм.д. № 843 по описа за 2023 г. на Административен съд – Плевен.
7957

Асеновградският районен съд, гражданско отделение, 4 състав, призовава в двуседмичен срок от обнародването в „Държавен вестник“ ответника Снежана Тодорова Димова, родена на 8.04.1987 г., с последен адрес София, ж.к. Дружба, бл. 76А, вх. А, ет. 5, ап. 14, сега с неизвестен адрес, да се яви в канцеларията на Асеновградския районен съд, за да получи препис от исковата молба и приложенията към нея, разпоредане по чл. 131 по гр.д. № 20225310101807/2022 г. по описа на съда, заведено от Иван Василев Стоев, с правно основание чл. 108 от ЗС. Ответникът да посочи съдебен адрес, в противен случай делото ще се гледа при условията на чл. 48, ал. 2 от ГПК.
7964

Варненският районен съд, 14 състав, призовава Маркос Николас, с адрес – София, ул. Прохлада № 18А, ет. 3, ап. 9, в едномесечен срок от обнародването в „Държавен вестник“ (чл. 48, ал. 1 ГПК) да се яви в деловодството на съда за получаване на преписи от исковата молба, подадена от „УниКредит Булбанк“ – АД, по гр.д. № 9353/2022 г. по описа на ВРС, 14 състав. Указва на ответника Маркос Николас, в случай че не се яви в деловодството на съда за получаване на преписи от исковата молба и приложенията, ще му бъде назначен особен представител на разности на ищеца. Указва на ответника Маркос Николас, че съгласно чл. 40 ГПК страната, която живее или замине за повече от един месец в чужбина, е длъжна да посочи лице в седалището на съда, на което да се връчват съобщенията – съдебен адресат, ако няма пълномощник по делото в Република България. Същото задължение имат и законният представител, попечителят и пълномощникът на страната. Когато лицата по чл. 40, ал. 1 ГПК не посочат съдебен адресат, всички съобщения се прилагат към делото и се смятат за връчени. Съгласно чл. 41 ГПК страната, която отсъства повече от един месец от адреса, който е съобщила по делото или на който веднъж ѝ е връчено съобщение, е длъжна да уведоми съда за новия си адрес; същото задължение имат и законният представител, попечителят и пълномощникът на страната, а според чл. 41, ал. 2 ГПК при неизпълнение на задължението по чл. 41, ал. 1 ГПК всички съобщения се прилагат към делото и се смятат за връчени.
7898

Районният съд – Карлово, гражданска колегия, I състав, уведомява Виктор Ечезина Екей, роден на 9.03.1985 г., гражданин на Нигерия, сега с неизвестен адрес, че в съда има заведено дело с правно основание чл. 59, ал. 9 във връзка с чл. 127 и чл. 139 от СК и следва да се яви в канцеларията на съда на адрес: 4300 Карлово, ул. Ген. Карцов № 44, в двуседмичен срок от обнародването в „Държавен вестник“ за получаване на исковата молба и приложенията към нея като ответник по гр.д. № 1317/2023 г., заведено от Лидия Ангелова Гонова. Ответникът да посочи съдебен адрес, в противен случай делото ще се гледа при условията на чл. 48, ал. 2 от ГПК.
7913

Софийският районен съд указва на ответника Марко Гуарачино, гражданин на Република

Италия, роден на 3.04.2000 г., че има образувано гр.д. № 53219/2023 г. по описа на Софийския районен съд, I ГО, 40 състав, срещу него и следва в двуседмичен срок от обнародването в „Държавен вестник“ да се яви в сградата на Софийския районен съд с адрес: София, бул. Цар Борис III № 54, за да получи книгата, предназначени за него. При невявяване в указания срок съдът ще му назначи особен представител съгласно чл. 48, ал. 2 ГПК.
7930

Районният съд – Търговище, IX състав, призовава Гюнай Караш, роден на 15.10.1987 г., гражданин на Република Турция, сега с неизвестен адрес, да се яви в съда на 29.11.2023 г. в 9 ч. в качеството си на ответник по гр.д. № 1141/2023 г. по описа на Районния съд – Търговище, заведено от Халиме Неджатинова Караш от гр. Търговище, по чл. 49, ал. 1 от СК. Ответникът да посочи съдебен адрес, в противен случай делото ще се гледа при условията на чл. 8, ал. 2 от ГПК.
7931

ПОКАНИ И СЪОБЩЕНИЯ

138. – Съюзният съвет на сдружение „Съюз на транспортните синдикати в България“ (СТСБ), София, на основание чл. 26 от ЗЮЛНЦ и чл. 27 от устава на сдружението свиква редовно общо събрание на 8.12.2023 г. от 10 ч. на адрес: София, бул. Княгиня Мария-Луиза № 106, при следния дневен ред: 1. вземане на решение за освобождаване на членовете на управителния съвет (ИК) на СТСБ; 2. вземане на решение за избор на нови членове на управителния съвет (ИК) на СТСБ; 3. вземане на решение за избор на членове на финансово-контролната комисия (ФКК) на СТСБ; 4. разни. При липса на кворум на основание чл. 27 от ЗЮЛНЦ и чл. 22, ал. 4 от устава на сдружението общото събрание ще се проведе същия ден един час по-късно, на същото място, при същия дневен ред независимо от броя на присъстващите членове на сдружението.
7978

1. – Управителният съвет на сдружение с нестопанска цел „Българска асоциация по рециклиране“ (БАР), София, на основание чл. 26 от ЗЮЛНЦ и чл. 19 от устава свиква редовно общо събрание на БАР на 15.12.2023 г. от 14 ч. в София, „Гранд Хотел София“, зала „Триадница“, с адрес: София 1000, ул. Гурко № 1, при следния дневен ред: 1. приемане на доклад за дейността на УС на БАР за 2023 г.; освобождаване от отговорност на членовете на УС; 2. приемане на доклад за дейността на КС на БАР за 2023 г.; освобождаване от отговорност на членовете на КС; 3. приемане на отчет за разходите на асоциацията за 2023 г.; 4. приемане на проектобюджет за 2024 г.; 5. избор на нов управителен съвет на БАР; 6. избор на председател и заместник-председател на БАР; 7. избор на нов контролен съвет на БАР; 8. разни. При липса на необходимия кворум в обявения час общото събрание се отлага с един час и се провежда на същото място, при същия дневен ред и се счита за законно, ако се явят 1/3 от редовните членове на асоциацията. Материалите по дневния ред са налични в офиса

на асоциацията за справки и сведения по тях всеки ден от 9 до 17 ч.
7995

1. – Управителният съвет на Волейболен клуб „Ботев“ – гр. Луковит, на основание чл. 26 от ЗЮЛНЦ свиква редовно отчетно-изборно общо събрание на 18.12.2023 г. от 18 ч. в заседателната зала в сградата на Община Луковит при следния дневен ред: 1. отчет за дейността на клуба през изминалия мандат; 2. освобождаване от отговорност членовете на УС; 3. освобождаване от отговорност председателя на УС; 4. предложения за нови членове и нов председател на УС; 5. избирание на нов управителен съвет и нов председател на клуба; 6. разглеждане за промяна на устава в точката за свикване на общо събрание; 7. разни.
7966

1. – Управителният съвет на спортен клуб по адаптиран спорт „Шампион“, Пазарджик, на основание чл. 26 от ЗЮЛНЦ свиква общо събрание на 15.12.2023 г. от 9 ч. на адреса на сдружението: Пазарджик, ул. Криволак № 1, при следния дневен ред: 1. промени в УС; избор на нов УС; 2. промени в устава на сдружението; 3. други. При липсата на кворум на основание чл. 27 от ЗЮЛНЦ събранието ще се проведе същия ден в 12 ч., на същото място при същия дневен ред при кворум от колкото членове се явят. Материалите за общото събрание са на разположение на членовете всеки работен ден от 9 до 12 ч. по седалището на дружеството.
7971

763. – Адвокатският съвет на Адвокатската колегия – Пловдив, на основание чл. 81, ал. 2 от Закона за адвокатурата свиква редовно годишно общо отчетно събрание на Пловдивската адвокатска колегия на 27 и 28.01.2024 г. от 9 ч. в аулата на Аграрния университет – Пловдив, ул. Менделеев № 12, при следния дневен ред: 1. отчет за дейността на адвокатския съвет през 2023 г.; 2. доклад за дейността на контролния съвет; 3. отчет за дейността на дисциплинарния съд; 4. приемане на бюджета на адвокатския съвет за 2024 г.; 5. разни; 6. избор на делегати за общото събрание на адвокатите от страната.
7963

3. – Управителният съвет на сдружение с нестопанска цел „Туристическо дружество Сини камъни – Сливен“ на основание чл. 26 от ЗЮЛНЦ свиква извънредно общо събрание на сдружението на 14.12.2023 г. от 18 ч. на адрес: Сливен, ул. Великокняжевска № 13, при следния дневен ред: 1. приемане годишния отчет на ликвидатора, окончателния баланс и пояснителния доклад към окончателния баланс; 2. освобождаване от отговорност ликвидатора на сдружението; 3. заличаване на сдружението от ТРРЮЛНЦ; 4. възлагане на ликвидатора да изготви и внесе необходимите документи за заличаване на сдружението от ТРРЮЛНЦ. Канят се всички членове или техни упълномощени представители да вземат участие в общото събрание. При липса на кворум на основание чл. 27 от ЗЮЛНЦ общото събрание ще се проведе същия ден от 19 ч. на посочения адрес и при същия дневен ред.
7973

СЪОБЩЕНИЯ НА РЕДАКЦИЯТА

Съгласно Заповед № АД-49-350-05-67 от 13 юли 2023 г. на председателя на Народното събрание (ДВ, бр. 61 от 2023 г.):

1. Таксите за обнародване в неофициалния раздел на „Държавен вестник“ са:

а) на обявления, покани, съобщения и други известия с обем до половин стандартна страница (15 реда, 60 знака на ред) – 30 лв.;

б) на обявления, покани, съобщения и други известия с обем до една стандартна страница (30 реда, 60 знака на ред) – 60 лв.;

в) на обявления, покани, съобщения и други известия с обем, по-голям от една стандартна страница (30 реда, 60 знака на ред) – 60 лв. за първа страница и по 55 лв. за всяка следваща страница.

2. Таксите за обнародване до 15 дни от датата на постъпване в редакцията на съответния акт се заплащат в двоен размер на посочения в т. 1. Правилото не се прилага през месец декември.

3. Таксата за обнародване на електронната страница на „Държавен вестник“ на обявление за концесия по Закона за концесиите е 50 лв.

4. Цената на отделен брой „Държавен вестник“ е 1,20 лв. Цените за абонамент за „Държавен вестник“ са: за един месец – 12 лв.; за три месеца – 36 лв.; за шест месеца – 72 лв.; за девет месеца – 108 лв.; за една година – 144 лв.

Редакцията не извършва абонамент за „Държавен вестник“.

Абонаментът може да се направи на следния адрес на спечелилия обществената поръчка за разпространение на печатното издание на „Държавен вестник“ за 2023 г.:

„Български пощи“ – ЕАД, София 1700, ж.к. Студентски град, ул. Акад. Ст. Младенов № 1, бл. 31, тел.: 02 9493280, 02 9493289, факс: 02 9625329, електронен адрес: info@bgpost.bg.

Адрес на редакцията: 1169 София, пл. Народно събрание № 2, тел. 02 939-35-17

e-mail: dv_official@parliament.bg, dv_unofficial@parliament.bg

Електронна страница на „Държавен вестник“: <http://dv.parliament.bg>

IBAN номерът на банковата сметка на „Държавен вестник“ е:

BG10BNBG96613100170401, BIC на БНБ – BNBGBGSD

Печат: „Алианс Принт“ – ЕООД, София 1592, ул. Илия Бешков № 3

ДЪРЖАВЕН ВЕСТНИК

ISSN 0205 – 0900