



СЪДЪРЖАНИЕ НА ОФИЦИАЛНИЯ РАЗДЕЛ

Народно събрание

- ✓ [Закон](#) за изменение и допълнение на Закона за насърчаване на инвестициите 2
- ✓ [Решение](#) за приемане оставката на министър-председателя 7

Президент на Републиката

- ✓ [Указ № 53](#) за насрочване на нов избор за кмет на община Панагюрище, област Пазарджик, на 23 юни 2024 г. 7
- ✓ [Указ № 54](#) за насрочване на частичен избор за кмет на кметство Главаци, община Криводол, област Враца, на 23 юни 2024 г. 7

Министерски съвет

- ✓ [Постановление № 38](#) от 6 март 2024 г. за одобряване на допълнителни разходи по бюджета на Министерския съвет за 2024 г. за изпълнение на Проект „Консервация, реставрация и аварийно укрепване на част от „Крепостни стени на турско кале“ – висока тераса, ниска тераса и подход – ПИ с идентификатор № 10971.501.535 по кадастралната карта и кадастралните регистри на гр. Видин, урегулиран в УПИ I – „за озеленяване и парк“, квартал 518 по плана на к-с „Калето“ град Видин, община Видин, област Видин“ 8
- ✓ [Постановление № 39](#) от 7 март 2024 г. за одобряване на допълнителни разходи по бюджета на Министерството на правосъдието за 2024 г. 8

- ✓ [Постановление № 40](#) от 7 март 2024 г. за одобряване на допълнителни разходи по бюджета на Министерството на здравеопазването за 2024 г. 9
- ✓ [Постановление № 41](#) от 7 март 2024 г. за одобряване на допълнителни разходи по бюджета на Министерския съвет за 2024 г. 9

Министерство на образованието и науката

- ✓ [Споразумение](#) за многогодишна подкрепа за изпълнение на Плана за оценка на Програма „Образование“ 2021 – 2027 г. между Министерството на образованието и науката на Република България, Изпълнителна агенция „Програма за образование“ и Организацията за икономическо сътрудничество и развитие, подписано на 25 юли 2023 г. 10

Министерство на транспорта и съобщенията

Министерство на вътрешните работи

- ✓ [Наредба](#) за отменяне на Наредба № 1 за условията, при които министерствата, другите ведомства и организацията могат да експлоатират малък брой автобуси 21

Върховен административен съд

- ✓ [Решение № 2423](#) от 29 февруари 2024 г. по административно дело № 9453 от 2023 г. 21

ОФИЦИАЛЕН РАЗДЕЛ**НАРОДНО СЪБРАНИЕ****УКАЗ № 52**

На основание чл. 98, т. 4 от Конституцията на Република България

ПОСТАНОВЯВАМ:

Да се обнародва в „Държавен вестник“ Законът за изменение и допълнение на Закона за насърчаване на инвестициите, приет от 49-ото Народно събрание на 22 февруари 2024 г.

Издаден в София на 6 март 2024 г.

Президент на Републиката:
Румен Радев

Подпечатан с държавния печат.
Министър на правосъдието:
Атанас Славов

ЗАКОН

за изменение и допълнение на Закона за насърчаване на инвестициите (обн., ДВ, бр. 97 от 1997 г.; изм, бр. 99 от 1997 г., бр. 29 и 153 от 1998 г., бр. 110 от 1999 г., бр. 28 от 2002 г., бр. 37 и 40 от 2004 г., бр. 34, 59, 65, 80, 82 и 86 от 2006 г., бр. 42 и 53 от 2007 г., бр. 69 от 2008 г., бр. 41 и 82 от 2009 г., бр. 18, 88 и 100 от 2010 г., бр. 38, 45 и 82 от 2012 г., бр. 15, 16 и 66 от 2013 г., бр. 98 от 2014 г., бр. 14, 32 и 61 от 2015 г., бр. 85 и 96 от 2017 г., бр. 20 от 2018 г., бр. 44 от 2019 г., бр. 21 от 2020 г., бр. 17 и 21 от 2021 г. и бр. 22 от 2022 г.)

§ 1. В чл. 1 се създава ал. 3:

„(3) С този закон се уреждат условията и редът за провеждане на скрининг на преките чуждестранни инвестиции, свързани със сигурността или обществения ред, в съответствие с Регламент (ЕС) 2019/452 на Европейския парламент и на Съвета от 19 март 2019 г. за създаване на рамка за скрининг на преки чуждестранни инвестиции в Съюза (ОВ, L 79 I/1 от 21 март 2019 г.), наричан по-нататък „Регламент (ЕС) 2019/452“.“

§ 2. В чл. 11б се създава т. 9:

„9. уведомява Междуправителствения съвет за скрининг на преките чуждестранни инвестиции, свързани със сигурността или обществения ред, за постъпилите заявления за издаване на разрешения по глава шеста.“

§ 3. В чл. 12, ал. 2, т. 5 се създава буква „д“:

„д) над пет пъти за инвестиции за стратегически обекти от значение за националната сигурност;“.

§ 4. В чл. 22е се правят следните допълнения:

1. В ал. 1:

а) в текста преди т. 1 след думите „са особено важни за икономическото развитие“ се добавя „отбраната и националната сигурност“;

б) създава се т. 5:

„5. предвиждат изграждане или разширяване на производствени и складови бази с необходимата техническа инфраструктура на стратегически обекти от значение за националната сигурност.“

2. В ал. 2 се създава т. 4:

„4. за приоритетни инвестиционни проекти по ал. 1, т. 5 не се прилагат изискванията на чл. 12, ал. 2, т. 3 и чл. 22а, ал. 13.“

§ 5. Създава се нова глава шеста с наименование „Национален механизъм за скрининг на преките чуждестранни инвестиции, свързани със сигурността или обществения ред, в съответствие с Регламент (ЕС) 2019/452“ с нов чл. 27 и чл. 27а – 27з:

„ Г л а в а ш е с т а

НАЦИОНАЛЕН МЕХАНИЗЪМ ЗА СКРИНИНГ НА ПРЕКИТЕ ЧУЖДЕСТРАННИ ИНВЕСТИЦИИ, СВЪРЗАНИ СЪС СИГУРНОСТТА ИЛИ ОБЩЕСТВЕНИЯ РЕД, В СЪОТВЕТСТВИЕ С РЕГЛАМЕНТ (ЕС) 2019/452

Чл. 27. (1) Пряка чуждестранна инвестиция от чуждестранен инвеститор се извършва след издаване на разрешение от Междуправителствения съвет за скрининг на преките чуждестранни инвестиции, наричан по-нататък „Междуправителствен съвет за скрининг“, ако има за предмет областите на дейност, посочени в чл. 4, параграф 1 от Регламент (ЕС) 2019/452, и отговаря на едно от следните условия:

1. чрез осъществяването на инвестицията се придобива собствеността на най-малко 10 на сто от капитала на предприятие, което оперира в страната, или стойността на инвестицията надвишава прага от 2 000 000 евро или левовата им равностойност;

2. чрез осъществяването на инвестицията се придобива собствеността на най-малко 10 на сто от капитала на предприятие, което оперира в страната и извършва високотехнологични дейности;

3. осъществява се нова инвестиция, която надвишава прага от 2 000 000 евро или левовата им равностойност.

(2) По изключение преките чуждестранни инвестиции, които са нови инвестиции или не надвишават прага от 2 000 000 евро или левовата им равностойност, могат да бъдат обект на разглеждане и разрешение от Междуправителствения съвет за скрининг по предложение на

член на съвета с компетентност в съответния сектор, в който ще се реализира инвестицията, съгласувано с представителите на Държавна агенция „Национална сигурност“ и Държавна агенция „Разузнаване“.

(3) На скрининг по реда на този закон подлежат всички преки чуждестранни инвестиции в обекти и дейности от лица, които извършват дейности по чл. 2, ал. 1, т. 8 от Закона за административното регулиране на икономическите дейности, свързани с нефт и продукти от нефтен производ.

(4) На скрининг по реда на този закон подлежат всички преки чуждестранни инвестиции с чуждестранен инвеститор от Русия или Република Беларус.

(5) По мотивирано искане на Държавна агенция „Национална сигурност“ и Държавна агенция „Разузнаване“ пряка чуждестранна инвестиция подлежи на скрининг от Междуправителствения съвет за скрининг, независимо от критериите по ал. 1, когато има данни, че същата може да окаже въздействие върху сигурността и обществения ред.

(6) Извършването на скрининг на пряка чуждестранна инвестиция при условията и по реда на този закон не освобождава чуждестранния инвеститор от задълженията му, установени в други закони.

(7) На скрининг по реда на този закон подлежат преки чуждестранни инвестиции в обхвата на ал. 1 без оглед на ограниченията за праг на инвестицията, когато в капитала на чуждестранния инвеститор има пряко или непряко участие на държава извън Европейския съюз, в т.ч. значително финансиране от държавен орган. Когато чуждестранният инвеститор е дружество, чиито акции се търгуват на регулиран пазар, изречение първо се прилага, в случай че прякото или косвено участие на държава извън Европейския съюз в капитала на дружеството е по-голямо от 5 на сто. Този ред не се прилага за държавите по ал. 8 и 9.

(8) Народното събрание по предложение на Министерския съвет приема с решение списък с държави извън Европейския съюз с нисък риск за целите на прилагането на механизма за скрининг.

(9) За държави, включени в списъка по ал. 8, както и за Съединените американски щати, Обединеното кралство Великобритания, Канада, Австралия, Нова Зеландия, Япония, Република Корея, Обединени Арабски Емирства и Кралство Саудитска Арабия се прилагат правилата за скрининг за държави – членки на Европейския съюз, за целите на прилагането на механизма за скрининг.

Чл. 27а. (1) Чуждестранен инвеститор, който има намерение да направи пряка чуждестранна

инвестиция по чл. 27, ал. 1, е длъжен предварително да подаде заявление за издаване на разрешение.

(2) Заявлението за издаване на разрешение се подава от инвеститора чрез агенцията до Междуправителствения съвет за скрининг по реда на този закон.

(3) Заявлението по ал. 1 се подава едновременно със заявление за издаване на разрешение, лиценз или вписване в регистър, предвидени в друг закон. Производството по тази глава не е основание за спиране на производство за издаване на разрешение, лиценз или вписване в регистър, предвидени в друг закон, освен в предвидените от закона случаи.

Чл. 27б. (1) Заявлението за издаване на разрешение съдържа най-малко информацията, посочена в чл. 9, параграф 2 от Регламент (ЕС) 2019/452, като информация за необходимите документи и условията за подаване на заявление, както и образеца на заявление е налична на интернет страницата на агенцията.

(2) Заявлението за издаване на разрешение се подава по образец на български език с превод на английски език. Приложените към заявлението документи се представят в оригинал или в заверени от заявителя или негов упълномощен представител копия.

(3) В срок до три дни след постъпването му агенцията проверява съответствието на заявлението и подадените документи с изискванията на закона и Регламент (ЕС) 2019/452 и го изпраща за разглеждане на Междуправителствения съвет за скрининг.

(4) В случай че заявлението не отговаря на изискванията на закона и Регламент (ЕС) 2019/452, агенцията уведомява в срок до 7 дни заявителя за отстраняване на несъответствията.

(5) В случаите по ал. 4 срокът за разглеждане на заявлението започва да тече от датата на привеждане на заявлението в съответствие с изискванията на закона и Регламент (ЕС) 2019/452.

(6) Заявителят за издаване на разрешение носи отговорност за точността и пълнотата на предоставената информация.

Чл. 27в. (1) Създава се Междуправителствен съвет за скрининг на преките чуждестранни инвестиции, свързани със сигурността или обществения ред към Министерския съвет.

(2) Междуправителственият съвет за скрининг е постоянно действащ колективен орган, който разглежда постъпилите заявления за извършване на преки чуждестранни инвестиции и издава разрешение или отказва издаването на разрешение за пряка чуждестранна инвестиция. Съветът се състои от следните членове:

1. председател: заместник министър-председател, определен от Министерския съвет;

2. заместник-председател: министърът на иновациите и растежа или упълномощен от него заместник-министър;

3. членове:

а) представител на Министерството на отбраната;

б) представител на Министерството на вътрешните работи;

в) представител на Министерството на финансите;

г) представител на Министерството на здравеопазването;

д) представител на Министерството на външните работи;

е) представител на Министерството на икономиката и индустрията;

ж) представител на Министерството на транспорта и съобщенията;

з) представител на Министерството на електронното управление;

и) представител на Министерството на енергетиката;

к) представител на Държавна агенция „Национална сигурност“;

л) представител на Държавна агенция „Разузнаване“;

м) представител на Комисията за защита на конкуренцията;

н) представител на Комисията за финансов надзор;

о) представител на Комисията за регулиране на съобщенията;

п) представител на Комисията за енергийно и водно регулиране.

(3) Поименният състав на Междуправителствения съвет за скрининг се определя от Министерския съвет по предложение на ръководителите на съответните ведомства в съответствие с изискванията, посочени в правилника за прилагане на закона.

(4) Към Междуправителствения съвет за скрининг се създава секретариат, чиито експертни и технически функции се определят в правилника за организацията и дейността на съвета. Секретариатът е звено в администрацията на Министерския съвет.

(5) Междуправителственият съвет за скрининг заседава редовно при кворум от мнозинството от членовете му. Решенията за издаване или отказ за издаване на разрешение се приемат с мнозинство от всички членове по ред, определен в правилника за организацията и дейността на съвета.

(6) Представителите на Комисията за защита на конкуренцията, Комисията за регулиране на съобщенията, Комисията за енергийно и водно регулиране и на Комисията за финансов надзор имат консултативни функции и не участват в гласуването на решенията на Междуправителствения съвет за скрининг.

(7) На всеки 6 месеца Междуправителственият съвет за скрининг изготвя и представя доклад за дейността си пред Министерския съвет, който го представя за разглеждане в Народното събрание. Докладът включва и обобщени данни за броя на заявленията по чл. 27е, ал. 1 и за броя на решенията по чл. 27е, ал. 2, т. 1 – 3.

(8) Междуправителственият съвет за скрининг изготвя и изпраща до Европейската комисия годишния доклад и информацията по чл. 5, параграфи 1 и 2 от Регламент (ЕС) 2019/452.

(9) Министерският съвет приема правилник за организацията и дейността на Междуправителствения съвет за скрининг на преките чуждестранни инвестиции, свързани със сигурността или обществения ред.

Чл. 27г. (1) Извършването на пряка чуждестранна инвестиция по чл. 27, ал. 1 започва след издаването на разрешение по реда на този закон от Междуправителствения съвет за скрининг.

(2) Междуправителственият съвет за скрининг може служебно и по изключение да образува производство за проверка на пряка чуждестранна инвестиция, която би могла да бъде предмет на скрининг по реда на този закон и по отношение на която не е подадено заявление за разрешение, в случай че е получено становище от Европейската комисия или сигнал, съдържащ достатъчно информация от държава членка.

(3) В срок до три месеца от узнаването на ново обстоятелство, което е предпоставка за образуване на производство за скрининг на пряка чуждестранна инвестиция по реда на този закон, Междуправителственият съвет за скрининг може служебно и по изключение да образува такова производство.

(4) В случаите по ал. 2, когато е получено становище от Европейската комисия, което изисква извършване на скрининг на вече осъществена инвестиция или сигнал от държава членка, Междуправителственият съвет за скрининг взема решение за започване на производство по извършване на скрининг на инвестиция, започнала до две години преди получаването на становището или сигнала.

(5) Уведомлението, становището или сигналът по ал. 3 и 4 са основателни в случаите, когато инвеститорът е започнал осъществяването на инвестицията, съответстваща на условията за извършване на скрининг по чл. 27, и не е подал заявление по чл. 27а, ал. 1.

(6) Всички държавни органи и длъжностни лица от държавната и общинската администрация са задължени да предоставят необходимата информация за целите на скрининга по искане на Междуправителствения съвет за скрининг.

Чл. 27д. (1) Междуправителственият съвет за скрининг си сътрудничи с Европейската комисия в съответствие с разпоредбите на чл. 6 и 7 от Регламент (ЕС) 2019/452 относно механизма

за сътрудничество с държавите – членки на Европейския съюз, и с Европейската комисия в областта на преките чуждестранни инвестиции.

(2) Междуведомственият съвет за скрининг е звено за контакт съгласно чл. 11 от Регламент (ЕС) 2019/452, което осъществява комуникацията с Европейската комисия и другите държави – членки на Европейския съюз.

Чл. 27е. (1) При разглеждане на заявленията за издаване на разрешение за преки инвестиции Междуведомственият съвет за скрининг прилага критериите, посочени в чл. 4 от Регламент (ЕС) 2019/452, при условията и по реда на този закон и правилника за прилагането му.

(2) Междуведомственият съвет за скрининг в 45-дневен срок от постъпване на заявлението, съответно от отстраняване на несъответствията по него, приема решение, с което:

1. издава разрешение за извършване на пряка чуждестранна инвестиция в България, ако инвестицията не засяга сигурността или общественения ред и няма вероятност да засегне проекти или програми от интерес за Европейския съюз;

2. издава условно разрешение за извършване на пряката чуждестранна инвестиция, след изпълнение от страна на чуждестранния инвеститор на ограничителни мерки, предписани от Междуведомствения съвет за скрининг; ограничителните мерки могат да бъдат:

а) ограничаване правото за придобиване до 20 на сто от капитала на дружество;

б) ограничаване правото за придобиване до 10 на сто от капитала на дружество при високотехнологични производства;

в) предписания за защита на личните данни, за запазване на сигурността на информацията или други – по предложение на компетентен регулаторен орган;

г) запазване на специални права в полза на държавата при вземането на решения от компетентността на общото събрание и управлението при капиталови търговски дружества (т. нар. „златна акция“), в случаите на сделки, осъществявани по реда на Закона за приватизация и следприватизационен контрол;

3. отхвърля заявлението за издаване на разрешение за пряка чуждестранна инвестиция, ако счита, че то засяга сигурността или обществения ред на България или има вероятност да засегне проекти или програми от интерес за Европейския съюз.

(3) Когато пряката чуждестранна инвестиция, която ще бъде направена в България, има вероятност да засегне проекти или програми от интерес за Европейския съюз, Междуведомственият съвет за скрининг приема решение при спазване на изискванията на чл. 8 от Регламент (ЕС) 2019/452, като взема предвид становището на Европейската комисия. В този случай сро-

кът по ал. 2 спира да тече до получаване на становището от Европейската комисия.

(4) Междуведомственият съвет за скрининг приема решение по ал. 2 и в случаите на чл. 27г, ал. 2 и 3.

(5) В зависимост от спецификата на разглежданата пряка чуждестранна инвестиция и ако приеме за необходимо, Междуведомственият съвет за скрининг може да поиска становища от други органи или институции.

(6) Становищата по ал. 5 имат консултативен характер и се изпращат на Междуведомствения съвет за скрининг не по-късно от 15 дни след искането.

(7) Когато са налице данни, че за пряка чуждестранна инвестиция е било издадено разрешение въз основа на неточна или непълна информация от чуждестранния инвеститор, Междуведомственият съвет за скрининг открива повторно производство.

(8) Решенията на Междуведомствения съвет за скрининг относно заявлението за издаване на разрешение за пряка чуждестранна инвестиция са индивидуални административни актове, съобщават се на чуждестранния инвеститор и могат да бъдат обжалвани по реда на Административнопроцесуалния кодекс.

(9) Срокът по ал. 2 може да бъде удължен еднократно с до 30 дни с решение на Междуведомствения съвет за скрининг.

(10) Липсата на произнасяне в сроковете по ал. 2 и 9 се смята за мълчаливо съгласие по смисъла на чл. 28 от Закона за ограничаване на административното регулиране и административния контрол върху стопанската дейност.

(11) Решенията по ал. 2, т. 2 и 3:

1. се вземат при спазване на принципите на необходимост и пропорционалност;

2. се мотивират, като в тях не се включва информация, обявяването на която противоречи на защитата на основни интереси, свързани със сигурността на страната.

Чл. 27ж. (1) Обработването, съхраняването и унищожаването на информацията се извършват по реда на приложимото законодателство в зависимост от характера на данните. Събраните лични данни се обработват в съответствие с изискванията на Закона за защита на личните данни.

(2) Председателят, заместник-председателят и членовете на Междуведомствения съвет за скрининг, както и служителите в администрацията на агенцията нямат право да разпространяват информацията, станала им известна в процеса на работа по прилагането на този закон. Председателят, заместник-председателят и членовете на Междуведомствения съвет за скрининг следва да имат достъп до класифицирана информация по реда на Закона за защита на класифицираната информация.

Чл. 27з. В случаите на производство за скрининг по чл. 27, ал. 5 и чл. 27г, ал. 2 – 5, което завършва с решение за условно разрешение за извършване на инвестицията или за отхвърляне на заявлението за издаване на разрешение за пряка чуждестранна инвестиция, разходите, извършени до влизането в сила на съответното решение, са за сметка на инвеститора.“

§ 6. Създава се чл. 34а:

„Чл. 34а. На чуждестранен инвеститор по глава шеста се налага глоба или имуществена санкция в размер на 5 на сто от стойността на инвестицията, но не по-малко от 50 000 лв., когато:

1. предостави неточна, непълна или подвеждаща информация в заявление за разрешаване на пряка чуждестранна инвестиция;

2. осъществи пряка чуждестранна инвестиция без издадено разрешение при условията на този закон;

3. извърши пряка чуждестранна инвестиция в нарушение на условията по издадено условно разрешение по чл. 27е, ал. 2, т. 2;

4. не изпълни наложена мярка по чл. 34б.

§ 7. Създава се нов чл. 34б:

„Чл. 34б. Междуведомственият съвет за скрининг може, независимо от глобата или имуществената санкция, да наложи на чуждестранния инвеститор ограничителни мерки по смисъла на чл. 27е, ал. 2, т. 2, необходими за гарантиране на сигурността или общественения ред, включително промяна в контрол, промяна и/или преустановяване на дейност, прекратяване на пряката чуждестранна инвестиция и други подходящи мерки. Същите се прилагат след провеждане на преговори между инвеститора и оправомощен представител на Междуведомствения съвет за скрининг.“

§ 8. В допълнителните разпоредби в § 1 се създава т. 18:

„18. „Стратегически обекти от значение за националната сигурност“ са посочените в Постановление № 181 на Министерския съвет от 20 юли 2009 г. за определяне на стратегическите обекти и дейности, които са от значение за националната сигурност (обн., ДВ, бр. 59 от 2009 г.; изм., бр. 71 и 77 от 2011 г., бр. 67 от 2012 г., бр. 5 и 21 от 2013 г., бр. 107 от 2014 г., бр. 28 и 57 от 2015 г., бр. 22, 27 и 51 от 2016 г., бр. 86 от 2017 г., бр. 9 и 81 от 2019 г., бр. 33 и 87 от 2021 г., бр. 41, 47, 83 и 97 от 2022 г. и бр. 100 от 2023 г.)“

§ 9. В допълнителните разпоредби се създава нов § 1а:

„§ 1а. По смисъла на глава шеста от този закон:

1. „Чуждестранен инвеститор“ е:

а) лице, което не е гражданин на държава – членка на Европейския съюз, или чието

седалище не се намира в държава членка, което е направило или възнамерява да направи пряка чуждестранна инвестиция в България;

б) юридическо лице, чието седалище според устройствения акт е в държава – членка на Европейския съюз, което е направило или възнамерява да направи пряка чуждестранна инвестиция в България, в което контролът се упражнява пряко или косвено от: едно или повече физически лица, които не са граждани на държава – членка на Европейския съюз, едно или повече юридически лица, чиито седалища не са в държава – членка на Европейския съюз, или друго правно образувание, организирано съгласно законите на държава, която не е членка на Европейския съюз;

в) юридическо лице или друго правно образувание, чието седалище според устройствения акт е в държава – членка на Европейския съюз, което е направило или възнамерява да направи пряка чуждестранна инвестиция в България, в което по силата на договор или вътрешни правила едно или повече физически или юридически лица, установени в държави извън Европейския съюз, имат пряк или непряк контрол върху конкретната инвестиция, или което по силата на договор или многостранна сделка прави пряка чуждестранна инвестиция, попадаща в обхвата на този закон, от свое име, но за сметка на лице по букви „а“ и „б“.

2. „Пряка чуждестранна инвестиция“ е инвестиция от всякакъв вид от страна на чуждестранен инвеститор, имаща за цел установяването или поддържането на трайни и преки връзки между чуждестранния инвеститор и предприемача или предприятието, на когото или на което е предоставен капиталът, за да извършва стопанска дейност в България, включително инвестиция, която дава възможност за ефективно участие в управлението или контрола на дружество, извършващо стопанска дейност. Пряка чуждестранна инвестиция е и разширяването на съществуваща инвестиция, включително разширяване на капацитета на съществуващо предприятие, диверсификацията на производството на предприятие с продукти, които не са били произведени преди това, както и създаването на ново място за извършване на дейността или увеличаването на капитала на обекта на инвестицията под условие, че акциите бъдат придобити от чуждестранния инвеститор. Не е пряка чуждестранна инвестиция портфейлната (пасивната) инвестиция.

3. „Скрининг“ е производство, което дава възможност да бъдат оценени, проучени, разрешени, обвързани с условия, забранени или прекратени преки чуждестранни инвестиции.

4. „Контрол“ е понятие по смисъла на § 1в от допълнителните разпоредби на Търговския закон.

5. „Нова инвестиция“ е първоначална инвестиция в материални и нематериални активи, свързани със започването на дейността на ново предприятие, разширяване на капацитета на съществуващо предприятие, разнообразяване на производството на предприятие чрез продукти, които преди това не са били произведени, или съществена промяна в общия производствен процес на съществуващо предприятие.

6. „Чуждестранен инвеститор от Русия или Република Беларус“ е:

а) физическо лице, което е гражданин на Русия или Република Беларус;

б) юридическо лице, чието седалище се намира в Русия или Република Беларус, което е направило или възнамерява да направи пряка чуждестранна инвестиция в България;

в) юридическо лице, чието седалище според устройствения акт е в държава извън Русия и Република Беларус, което е направило или възнамерява да направи пряка чуждестранна инвестиция в България, в което 25 на сто или повече от собствеността принадлежи на едно или повече физически лица, които са граждани на Русия или Република Беларус, едно или повече юридически лица, чието седалище е в Русия или Република Беларус, или на друго правно образувание, организирано съгласно законодателството на Русия или Беларус.“

Преходни и заключителни разпоредби

§ 10. За пряка чуждестранна инвестиция, започнала да се реализира след влизането в сила на този закон и до привеждането в съответствие с него на правилника за прилагане на закона и приемането на правилник за организацията и дейността на Междуправителствения съвет за скрининг, не се подава заявление по чл. 27а.

§ 11. В 6-месечен срок от влизането в сила на този закон Министерският съвет привежда правилника за прилагане на закона в съответствие с този закон и с Регламент (ЕС) 2019/452.

§ 12. В 6-месечен срок от влизането в сила на този закон Министерският съвет приема правилник за организацията и дейността на Междуправителствения съвет за скрининг.

Законът е приет от 49-ото Народно събрание на 22 февруари 2024 г. и е подпечатан с официалния печат на Народното събрание.

Председател на Народното събрание:
Росен Желязков

1612

РЕШЕНИЕ

за приемане оставката на министър-председателя

Народното събрание на основание чл. 111, ал. 1, т. 2 и ал. 3 от Конституцията на Република България

РЕШИ:

Приема оставката на министър-председателя.

Решението е прието от 49-ото Народно събрание на 6 март 2024 г. и е подпечатано с официалния печат на Народното събрание.

Председател на Народното събрание:
Росен Желязков

Подпечатано с държавния печат.

Министър на правосъдието:
Атанас Славов

1869

ПРЕЗИДЕНТ НА РЕПУБЛИКАТА

УКАЗ № 53

На основание чл. 98, т. 1 от Конституцията на Република България във връзка с чл. 466 от Изборния кодекс

ПОСТАНОВЯВАМ:

Насрочвам нов избор за кмет на община Панагюрище, област Пазарджик, на 23 юни 2024 г.

Издаден в София на 6 март 2024 г.

Президент на Републиката:
Румен Радев

Подпечатан с държавния печат.

Министър на правосъдието:
Атанас Славов

1894

УКАЗ № 54

На основание чл. 98, т. 1 от Конституцията на Република България във връзка с чл. 463, ал. 5 от Изборния кодекс

ПОСТАНОВЯВАМ:

Насрочвам частичен избор за кмет на кметство Главаци, община Криводол, област Враца, на 23 юни 2024 г.

Издаден в София на 6 март 2024 г.

Президент на Републиката:
Румен Радев

Подпечатан с държавния печат.

Министър на правосъдието:
Атанас Славов

1895

МИНИСТЕРСКИ СЪВЕТ

ПОСТАНОВЛЕНИЕ № 38 ОТ 6 МАРТ 2024 Г.

за одобряване на допълнителни разходи по бюджета на Министерския съвет за 2024 г. за изпълнение на Проект „Консервация, реставрация и аварийно укрепване на част от „Крепостни стени на турско кале“ – висока тераса, ниска тераса и подход – ПИ с идентификатор № 10971.501.535 по кадастралната карта и кадастралните регистри на гр. Видин, урегулиран в УПИ I – „за озеленяване и парк“, квартал 518 по плана на к-с „Калето“ град Видин, община Видин, област Видин“

МИНИСТЕРСКИЯТ СЪВЕТ ПОСТАНОВИ:

Чл. 1. (1) Одобрява допълнителни разходи по бюджета на Министерския съвет за 2024 г. в размер 707 662 лв. за изпълнение на Проект „Консервация, реставрация и аварийно укрепване на част от „Крепостни стени на турско кале“ – висока тераса, ниска тераса и подход – ПИ с идентификатор № 10971.501.535 по кадастралната карта и кадастралните регистри на гр. Видин, урегулиран в УПИ I – „за озеленяване и парк“, квартал 518 по плана на к-с „Калето“ град Видин, община Видин, област Видин“.

(2) Средствата по ал. 1 да се осигурят за сметка на капиталовите разходи по централния бюджет за 2024 г.

Чл. 2. (1) Със сума в размер 707 662 лв. да се увеличат разходите по бюджета на Министерския съвет за 2024 г. по „Политика в областта на осъществяването на държавните функции на територията на областите в България“, бюджетна програма „Осъществяване на държавната политика на областно ниво“.

(2) Със сума в размер 2 358 874 лв. да се увеличи показателят по чл. 6, ал. 3, т. 1 от Закона за държавния бюджет на Република България за 2024 г. „Максимален размер на ангажиментите за разходи, които могат да бъдат поети през 2024 г.“.

(3) Със сума в размер 707 662 лв. да се увеличи показателят по чл. 6, ал. 3, т. 2 от Закона за държавния бюджет на Република България за 2024 г. „Максимален размер на новите задължения за разходи, които могат да бъдат натрупани през 2024 г.“.

Чл. 3. По бюджета на Министерския съвет за 2024 г. по „Политика в областта на осъществяването на държавните функции на територията на областите в България“, бюджетна програма „Осъществяване на държавната политика на областно ниво“, да се създаде администриран разходен параграф „Консервация, реставрация и аварийно укреп-

ване на част от „Крепостни стени на турско кале“, град Видин“ в размер на сумата по чл. 2, ал. 1.

Чл. 4. Главният секретар на Министерския съвет да извърши съответните промени по бюджета на Министерския съвет за 2024 г. и да уведоми министъра на финансите.

Чл. 5. Министърът на финансите да извърши произтичащите от чл. 1 промени по централния бюджет за 2024 г.

Заклучителни разпоредби

§ 1. Постановлението се приема на основание чл. 109, ал. 3 от Закона за публичните финанси, чл. 76, ал. 1 и чл. 106, ал. 2 и 7 от Закона за държавния бюджет на Република България за 2024 г. и чл. 67, ал. 10 от Постановление № 13 на Министерския съвет от 2024 г. за изпълнението на държавния бюджет на Република България за 2024 г.

§ 2. Изпълнението на постановлението се възлага на главния секретар на Министерския съвет и на областния управител на област Видин.

§ 3. Постановлението влиза в сила от деня на обнародването му в „Държавен вестник“.

Министър-председател:
Николай Денков

Главен секретар на Министерския съвет:
Ваня Стойнева

1893

ПОСТАНОВЛЕНИЕ № 39 ОТ 7 МАРТ 2024 Г.

за одобряване на допълнителни разходи по бюджета на Министерството на правосъдието за 2024 г.

МИНИСТЕРСКИЯТ СЪВЕТ ПОСТАНОВИ:

Чл. 1. (1) Одобрява допълнителни разходи по бюджета на Министерството на правосъдието за 2024 г. в размер 65 520 лв. във връзка с изплащане на обезщетения през 2024 г. по Решение № 631 на Министерския съвет от 2022 г. за одобряване на едностранна декларация по делото „Костов срещу България“, жалба № 32731/17 пред Европейския съд по правата на човека, Решение № 820 на Министерския съвет от 2023 г. за сключване на приятелско споразумение по делото „Тошкови срещу България“, жалба № 9252/19 пред Европейския съд по правата на човека и Решение № 866 на Министерския съвет от 2023 г. за изплащане на обезщетенията по решенията на Европейския съд по правата на човека по делата „Миладинова срещу България“ (жалба № 31604/17), „Местан срещу България“ (жалба № 24108/15), „Тоновичи срещу България“ (жалба № 21039/13), „Божилков и други срещу България“ (жалба № 56383/15), „Христова и

други срещу България“ (жалба № 56681/15), „Център за независим живот срещу България“ (жалба № 67568/16), „Славков и други срещу България“ (жалба № 36250/12) и „Загорска срещу България“ (жалба № 53285/15), т. 2, буква „д“, подбуква „аа“ и подбуква „бб“ и т. 2, буква „ж“.

(2) Средствата по ал. 1 да се осигурят за сметка на предвидените разходи по централния бюджет за 2024 г.

Чл. 2. Със сумата по чл. 1, ал. 1 да се увеличат разходите по бюджета на Министерството на правосъдието за 2024 г. по „Политика в областта на правосъдието“, бюджетна програма „Правна рамка за функционирането на съдебната система“.

Чл. 3. Със сумата по чл. 1, ал. 1 да се увеличат показателите по чл. 13, ал. 3 от Закона за държавния бюджет на Република България за 2024 г.

Чл. 4. Министърът на правосъдието да извърши налагащите се от чл. 1, ал. 1 промени по бюджета на Министерството на правосъдието за 2024 г. и да уведоми министъра на финансите.

Чл. 5. Министърът на финансите да извърши произтичащите от чл. 1 промени по централния бюджет за 2024 г.

Заклучителни разпоредби

§ 1. Постановлението се приема на основание чл. 109, ал. 3 от Закона за публичните финанси.

§ 2. Изпълнението на постановлението се възлага на министъра на правосъдието.

§ 3. Постановлението влиза в сила от деня на обнародването му в „Държавен вестник“.

Министър-председател:

Николай Денков

Главен секретар на Министерския съвет:

Ваня Стойнева

1908

ПОСТАНОВЛЕНИЕ № 40

ОТ 7 МАРТ 2024 Г.

за одобряване на допълнителни разходи по бюджета на Министерството на здравеопазването за 2024 г.

МИНИСТЕРСКИЯТ СЪВЕТ

ПОСТАНОВИ:

Чл. 1. (1) Одобрява допълнителни разходи по бюджета на Министерството на здравеопазването за 2024 г. в размер 264 000 лв. за обезпечаване на дейности на Българския Червен кръст, свързани със засиления миграционен натиск на граждани от Украйна.

(2) Средствата по ал. 1 да се осигурят за сметка на реструктуриране на разходите и/или трансферите по централния бюджет за 2024 г.

Чл. 2. (1) Със сумата по чл. 1, ал. 1 да се увеличат разходите по бюджетна програма

„Администрация“ по бюджета на Министерството на здравеопазването за 2024 г.

(2) Със сумата по чл. 1, ал. 1 да се увеличат показателите по чл. 15, ал. 3 от Закона за държавния бюджет на Република България за 2024 г.

Чл. 3. (1) Министърът на здравеопазването да извърши съответните промени по бюджета на Министерството на здравеопазването за 2024 г. и да уведоми министъра на финансите.

(2) Министърът на финансите да извърши произтичащите от чл. 1 промени по централния бюджет за 2024 г.

Заклучителни разпоредби

§ 1. Постановлението се приема на основание чл. 109, ал. 3 от Закона за публичните финанси.

§ 2. Изпълнението на постановлението се възлага на министъра на здравеопазването.

§ 3. Постановлението влиза в сила от деня на обнародването му в „Държавен вестник“.

Министър-председател:

Николай Денков

Главен секретар на Министерския съвет:

Ваня Стойнева

1909

ПОСТАНОВЛЕНИЕ № 41

ОТ 7 МАРТ 2024 Г.

за одобряване на допълнителни разходи по бюджета на Министерския съвет за 2024 г.

МИНИСТЕРСКИЯТ СЪВЕТ

ПОСТАНОВИ:

Чл. 1. (1) Одобрява допълнителни разходи по бюджета на Министерския съвет за 2024 г. в размер 179 535 лв. за финансово осигуряване на необходимите дейности по демонтаж, транспортиране до площадката за съхранение и опазване на бронзовите фигури и барелефи от мемориален комплекс „Паметник на Съветската армия“ до възлагане на дейностите по тяхната реставрация, извършвани от областния управител на област София в качеството му на държавен орган, който съгласно чл. 18, ал. 1 от Закона за държавната собственост управлява имота – частна държавна собственост.

(2) Средствата по ал. 1 да се осигурят за сметка на реструктуриране на разходите и/или трансферите по централния бюджет за 2024 г.

Чл. 2. Със сумата по чл. 1, ал. 1 да се увеличат разходите по бюджета на Министерския съвет за 2024 г. по „Политика в областта на осъществяването на държавните функции на територията на областите в България“, бюджетна програма „Осъществяване на държавната политика на областно ниво“, и показателя по чл. 6, ал. 3, т. 2 от Закона за държавния бюджет на Република България за 2024 г. – „Максимален размер на новите

задължения за разходи, които могат да бъдат натрупани през 2024 г.“.

Чл. 3. Главният секретар на Министерския съвет да извърши съответните промени по бюджета на Министерския съвет за 2024 г. и да уведоми министъра на финансите.

Чл. 4. Министърът на финансите да извърши произтичащите от чл. 1 промени по централния бюджет за 2024 г.

Заключителни разпоредби

§ 1. Постановлението се приема на основание чл. 109, ал. 3 от Закона за публичните финанси.

§ 2. Изпълнението на постановлението се възлага на главния секретар на Министерския съвет.

§ 3. Постановлението влиза в сила от деня на обнародването му в „Държавен вестник“.

Министър-председател:

Николай Денков

Главен секретар на Министерския съвет:

Ваня Стойнева

1910

МИНИСТЕРСТВА И ДРУГИ ВЕДОМСТВА

МИНИСТЕРСТВО НА ОБРАЗОВАНИЕТО И НАУКАТА СПОРАЗУМЕНИЕ

за многогодишна подкрепа за изпълнение на Плана за оценка на Програма „Образование“ 2021 – 2027 г. между Министерството на образованието и науката на Република България, Изпълнителна агенция „Програма за образование“ и Организацията за икономическо сътрудничество и развитие, подписано на 25 юли 2023 г.

(Ратифицирано със закон, приет от 49-ото Народно събрание на 8 февруари 2024 г. – ДВ, бр. 16 от 2024 г. В сила от 23 февруари 2024 г.)

Министерството на образованието и науката на Република България, представлявано от проф. д-р Галин Цоков, министър на образованието и науката, със седалище България, гр. София, бул. Княз Дондуков № 2А, наричано оттук нататък „МОН“ или „Министерство“, и

Изпълнителна агенция „Програма за образование“ към министъра на образованието и науката на Република България, представлявана от проф. д-р Георги Вайсилов, изпълнителен директор, и Иван Илков – директор на дирекция „Финансово планиране, счетоводство и плащания“, със седалище България, 1113 София, бул. Цариградско шосе № 125, бл. 5, наричана оттук нататък „Агенция“,

От българска страна, и

Организацията за икономическо сътрудничество и развитие, представлявана от г-н Андреас Шлайхер, директор на дирекция „Образование и умения“, ОИСР, и г-жа Жосе Тушет, изпълнителен директор на изпълнителна дирекция, със седалище Франция, Париж, 75775 Седекс 16, ул. Андре Паскал № 2, наричана оттук нататък „ОИСР“ или „Организацията“,

Индивидуално наричани „страна“ и общо „страни“,

Се споразумяха за следното:

Член 1

ОИСР в съответствие с резултат 3.2. Политика за образование и прегледи на изпълнението на страните – членки и не-членки, в рамките на своята програма за Работа и бюджет 2023 – 2024 г. ще изпълни дейност, озаглавена „Многогодишна подкрепа за изпълнение на Плана за оценка на българската Програма „Образование“ (наричан по-нататък „Дейността“), посочен в Приложение А към това Споразумение. Дейността ще бъде извършена в рамките на сроковете, посочени в Приложение А към това Споразумение. Междинните доклади за оценка, окончателните доклади за оценка и окончателният обобщен доклад ще бъдат публикувани онлайн от ОИСР.

Последващото продължаване на резултати от ОИСР след 2024 г. е предмет на включване на тези резултати от Съвета на ОИСР в Работната програма и бюджета на ОИСР. Резултатите, обхванати от настоящото Споразумение, понастоящем са включени в Работната програма и бюджета на ОИСР за 2023 – 2024 г. и Дирекцията за образование и умения на ОИСР възнамерява да предложи тези резултати да продължат да бъдат включени в нейните бъдещи Работни програми и бюджет за 2025 – 2026 г., 2027 – 2028 г. и 2029 – 2030 г. Въпреки това, в случай че тези резултати в крайна сметка не бъдат включени в бъдещите Работни програми и бюджет, ОИСР има право да прекрати Дейността, финансирана с приноса съгласно член 3, и да прекрати Споразумението, като в този случай Агенцията ще покрие само направените или поетите разходи от ОИСР до датата на прекратяване на Споразумението.

Член 2

Настоящото Споразумение влиза в сила, след като бъде подписано от всички страни, когато всички административни процедури в България са завършени и вноската бъде приета от Бюджетния комитет на ОИСР, без значение кое от двете настъпи последно. Независимо от гореизложеното, ако ОИСР не получи в рамките на 3 месеца от подписването на настоящото Споразумение:

- надлежно подписано от всички страни Споразумение; и

- писменото потвърждение, че са приключени всички административни стъпки, необходими на България за сключване на това Споразумение и влизането му в сила,

ОИСР има право, по свое усмотрение, да се оттегли от задълженията си по Споразумението.

Това Споразумение ще бъде валидно до 31 декември 2029 г.

Член 3

Агенцията ще направи доброволна вноска от 4 345 000 евро (четири милиона триста четиридесет и пет хиляди евро) на ОИСР за покриване на всички разходи във връзка с Дейността.

Това плащане ще бъде извършено от Агенцията към ОИСР, както следва:

а) 2 607 000 евро (два милиона шестстотин и седем хиляди евро) в рамките на 30 дни от датата на влизане в сила на Споразумението, както е определено в член 2, и получаване на съответната фактура от ОИСР;

б) 869 000 евро (осемстотин шестдесет и девет хиляди евро) в рамките на 12 месеца от датата на влизане в сила на Споразумението, както е определено в член 2, след получаване на съответната фактура и описателен доклад за извършените дейности от ОИСР;

в) 651 750 евро (шестстотин петдесет и една хиляди седемстотин и петдесет евро) в рамките на 24 месеца от датата на влизане в сила на Споразумението, както е определено в член 2, след получаване на съответната фактура и описателен доклад за извършените дейности от ОИСР;

г) 217 250 евро (двеста и седемнадесет хиляди двеста и петдесет евро) в рамките на 60 месеца от датата на влизане в сила на Споразумението, както е определено в член 2, след получаване на съответната фактура и описателен доклад за извършените дейности от ОИСР.

За собствените вътрешни административни цели на Агенцията плащането ще се извърши от Приоритет 4 „Техническа помощ“ по Програма „Образование“ 2021 – 2027 г. Този доброволен принос ще бъде администриран в съответствие с финансовите разпоредби на ОИСР и други приложими правила, политики и процедури, които предвиждат такса за възстановяване на административни разходи, прилагана върху общата сума на приноса. Тази доброволна вноска няма да бъде предмет на допълнителна финансова отчетност. ОИСР ще предостави на МОН и Агенцията междинни описателни доклади в съответствие с член 3 (б), (в) и (г) по-горе и окончателен описателен доклад след завършване на Дейността.

Член 4

ОИСР ще предостави копие от (i) Доклад/и за оценка, завършен/и до датата на всяка вноска, както и (ii) Окончателния обобщен доклад (резултат 3, както е описано в раздел 3 от Приложение А) на МОН и Агенцията в срок до четвъртото тримесечие на 2029 г.

Член 5

ОИСР ще извърши Дейността в съответствие с Приложение А, което представлява неразделна част от настоящото Споразумение.

В случай на обработка на лични данни от ОИСР в процеса на изпълнение на Дейността:

- МОН/Агенцията предоставят лични данни само и единствено за нуждите на Споразумението, за срока на Споразумението, след което те ще бъдат изтрити;

- ОИСР ще изпълнява задълженията си по настоящото Споразумение в съответствие с Приложение XII от Правилника за персонала на ОИСР, а именно „Решение на Генералния секретар относно защитата на лицата по отношение на обработката на техните лични данни“; и

- личните данни, събрани от екипа на ОИСР в процеса на изпълнение на дейностите, ще бъдат анонимизирани, преди да бъдат споделени.

Това Споразумение, включително Приложение А, може да бъде променено с писмено съгласие на всички страни.

Член 6

ОИСР няма да използва горепосочената сума на вноската за наемане на държавни служители от български институции.

Член 7

Резултатите от Дейността, в каквато и да е форма, са изключителна собственост на ОИСР.

При спазване на правата на трети страни и при спазване на правилата и политиките на ОИСР за класифициране и декласифициране на документи, ако е приложимо, ОИСР предоставя на МОН и Агенцията неизключителното право за копиране, използване и разпространение с нетърговска цел на крайните резултати, създадени в рамките на настоящото Споразумение, финансирани от настоящата вноска.

Всички резултати от ОИСР, предоставени на МОН и Агенцията, са на английски език.

Агенцията е упълномощена да превежда крайните резултати на български език за вътрешни, некомерсиални цели. Агенцията ще информира ОИСР (pubrights@oecd.org) за превода и ще включи следния отказ от отговорност, преведен на български език: „Оригинално създадено от ОИСР на английски език под заглавие ХХХ. Този превод не е създаден от ОИСР и не трябва да се счита за официален превод на ОИСР. ОИСР не носи

отговорност за каквото и да било съдържание или грешки в този превод.“ Преводът няма да включва логото на ОИСР, нито ще включва части от чужди произведения (като например, но не само, снимки), включени в оригиналния писмен продукт, чието авторско право е посочено.

Всеки превод на крайните резултати за всякакви други цели е предмет на отделно писмено споразумение между Агенцията и ОИСР.

Във всички случаи, освен ако не е указано друго от ОИСР, МОН и Агенцията признават собствеността на ОИСР върху всички резултати от Дейността.

ОИСР ще предприеме подходящи мерки за оповестяване на факта, че Дейността е получила финансиране от Европейската комисия. За тази цел ОИСР ще следва общите насоки за комуникация и видимост, договорени между ОИСР и Европейската комисия.

Член 8

Настоящото Споразумение е съставено в два оригинални екземпляра, всеки на български и на английски език. В случай на несъответствие между двете версии английската версия ще има предимство.

Член 9

Всеки спор, разногласие или иск, произтичащ от или свързан с настоящото Споразумение, или нарушението, прекратяването или недействителността му, ще бъде уреден чрез арбитраж в съответствие с Арбитражните правила на РСА 2012. Броят на арбитражите ще бъде един. Езикът, който ще се използва в арбитражното производство, е английски. Мястото на арбитража е Париж (Франция). Страните изрично се отказват от правото си да търсят анулиране или отмяна на всяко решение, постановено от арбитражния съд.

За Министерството на образованието и науката на Република България:

Галин Цокков,
министър

За Изпълнителна агенция „Програма за образование“:

Георги Вайсилов,
изпълнителен директор и ръководител на УО на Програма „Образование“ 2021 – 2027 г.

Иван Илков,
директор на дирекция „Финансово планиране, счетоводство и плащания“

За Организацията за икономическо сътрудничество и развитие:

Андреас Шлайхер,
директор на дирекция „Образование и умения“

Жосе Тушет,
изпълнителен директор на изпълнителна дирекция

Приложение А

Подкрепа от ОИСР за изпълнение на Плана за оценка на българската Програма „Образование“ 2021 – 2027 г.

Обхват на Дейността

1. Обща информация

Програма „Образование“ 2021 – 2027 г. на Република България (оттук нататък наричана „ПО“) е един от основните инструменти за изпълнение на Приоритет 1 „Образование и умения“ на Националната програма за развитие България 2030, както и на целите на секторните стратегии. ПО се финансира от Европейския социален фонд плюс (ЕСФ+) и националния бюджет. За вътрешноадминистративни цели Република България желае да заяви, че съгласно изискванията на чл. 44, параграф 5 от Регламент (ЕС) 2021/1060 на Европейския парламент и на Съвета Управляващият орган на ПО в качеството му на изпълнителна агенция към Министерството на образованието и науката е разработил план за оценка на ПО за периода на нейното изпълнение. Организацията за икономическо сътрудничество и развитие (ОИСР) ще предостави подкрепа на Министерството на образованието и науката на Република България и на Изпълнителна агенция „Програма за образование“ (Управляващ орган на ПО) за развитие и изпълнение на многогодишна политика за оценка на ПО като част от нейната Работна и бюджетна програма (РБП) за подкрепа на образователната политика и прегледите на изпълнението на страни членки и държави, които не са членки (ОИСР РБП резултат 3.1).

2. Цели на Дейността

Целта на тази Дейност е да бъде предоставена подкрепа на Министерството на образованието и науката и на Изпълнителна агенция „Програма за образование“ в България за осигуряване на доказателства от оценката, които могат да подобрят изпълнението на ПО. Този ангажимент за оценка цели, също така, да подкрепи отговорността и отчетността при използването на финансирането по ПО както сред заинтересованите страни в България, така и спрямо Европейската комисия (ЕК). В по-широк смисъл, многогодишният характер на Дейността помага за развитие на грамотността за оценяване и за насърчаване на по-силна култура за извършване на оценки в рамките на българския образователен сектор.

3. Основни резултати

Дейността се състои от серия оценки на политиката, които ще доведат до набор от резултати, предназначени да подобрят изпълнението и отчетността на ПО. ОИСР ще адаптира всеки от резултатите, така че да служи за конкретна цел. Основните резултати са:

1. Подробен план за изпълнение на оценки по ПО

Подробният план за изпълнение ще бъде разработен приблизително 6 месеца след влизането в сила на Споразумението. Планът ще предостави информация относно въпросите за оценка, които ще насочват анализа на ОИСР по всяка тематична област на ПО и свързаните с това действия; основните методи за събиране на информация и подхода за анализ; времевата рамка за всеки етап на Дейността; предложената структура за различните междинни доклади за оценка и окончателни доклади за оценка; стратегията за разпространение на констатациите от оценките.

2. Семинар за оценка

В Семинара за оценка ще бъдат включени всички заинтересовани страни, които участват в ПО, за обсъждане на Подробния план за изпълнение (описан по-горе), както и изискванията за изпълнение и използване на плана.

3. Междинни доклади за оценка (общо 5 – 12 доклада)

Освен за инициативата REACT-EU¹ ще бъдат разработени поне един и максимум два междинни доклада за оценка за всяка от основните тематични области на ПО, които са: 1) мерки за приобщаващо образование; 2) образователна интеграция на уязвими групи и подход от долу нагоре, включително подкрепа за целенасочени действия за борба с детската бедност; 3) дигитализация и прилагане на компетентностния модел в образованието; 4) професионално образование и обучение; и 5) висше образование.

4. Окончателни доклади за оценка (общо 6 доклада)

ОИСР ще изготви един окончателен доклад за оценка за всяка тематична област на ПО и за инициативата по REACT-EU. В тези окончателни доклади за оценка ще бъдат обобщени общите резултати за тематичната област в края на периода за изпълнение.

5. Дейности за разпространение

ОИСР и Изпълнителна агенция „Програма за образование“ ще организират дейности за разпространение след приключването на всяка междинна и окончателна оценка, за да информират заинтересованите страни, отговорни за изпълнението на ПО, и да подпомогнат дискусиата между тях. Тези дейности ще бъдат планирани така, че да подобрят изпълнението, да повишат осведомеността и да подкрепят отчетността относно резултатите на ПО. Дейностите за разпространение могат да включват, но не се ограничават до микс от

¹ Инициативата REACT-EU е финансирана от Европейската комисия в подкрепа на отговора на България на пандемията от COVID-19 в образованието. Дейностите по REACT-EU ще се изпълняват до 31 декември 2024 г. и затова за тази тематична област ОИСР ще изготви само окончателен доклад за оценка (без междинен доклад за оценка).

онлайн и присъствени дейности като уебинари, конференции, прессъобщения, PowerPoint презентации и публични събития.

6. Окончателен обобщен доклад

След завършването на окончателния доклад за оценка за всяка тематична област на ПО и за инициативата по REACT-EU ОИСР ще изготви окончателен обобщен доклад. В окончателния обобщен доклад ще бъде направен преглед на основните констатации от всички оценки, извършени в рамките на тази Дейност.

7. Среща за преглед на ПО на високо ниво

След завършването на окончателния обобщен доклад ОИСР и Изпълнителна агенция „Програма за образование“ ще организират среща на високо ниво за обсъждане на ключовите наблюдения. Тази среща ще предостави възможност да се обърне внимание на степенята, в която ПО постига своите стратегически цели.

Както е описано по-горе и посочено в прогнозния график (вж. раздел 5 по-долу), междинните доклади за оценка и окончателните доклади за оценка (резултати 3 и 4) ще бъдат организирани по тематични области. В Подробния план за изпълнение (резултат 1) ще бъде предоставено предварително описание на структурата на тези доклади, която ще илюстрира как ОИСР ще третира общите и специфичните за тематичната област въпроси. Описанието на структурата на докладите ще се основава на международната практика (вж. карета 1 и 2).

В рамките на тази Дейност, в определени случаи могат да бъдат предоставяни и кратки междинни доклади за оценка, насочени към действия. Например, в случай че изпълнението на интервенцията е забавено или то е свързано със специфични проблеми, може да бъде изискан и подготвен от ОИСР специален междинен доклад за оценка, като се запазва ограничението за максимум два междинни доклада за оценка по тематична област.

Всички резултати от Дейността на ОИСР ще бъдат предоставени на английски език. Изпълнителна агенция „Програма за образование“ ще бъде отговорна за разходите за писмен и устен превод за дейностите за оценка по това Споразумение.

4. Подход за оценка

В този раздел са изяснени основните концептуални и методологически съображения за работата на ОИСР въз основа на информацията по ПО, която ОИСР е получила до момента². Тези съображения ще бъдат доразвити в подробен план за изпълнение (резултат 1), както е описано по-горе.

² Приложение Програма „Образование“ 2021 – 2027 (27 юли 2022 г.); и План за оценка на Програма „Образование“ 2021 – 2027, одобрен от Комитета за наблюдение на ПО (април 2023 г.)

По-надолу е предоставен примерен списък с информация, която ОИСР ще изиска от България за разработването на Подробния план за изпълнение:

- **План за изпълнение и логическа рамка (теория на промяната) за всяка тематична област.** Тази информация е необходима за изясняване на целите и предвидените ефекти, ключовите показатели за изпълнение и измерителите за успеха, както и основните аспекти на интервенцията (вложени ресурси, дейности, резултати, очаквани продукти/резултати) за всяка тематична област по ПО;

- **Информация от мониторинга,** която ще бъде събирана от бенефициентите и Управляващия орган на ПО. Заедно с други подходящи и налични данни на национално ниво тази информация ще помогне на ОИСР да определи дали ще има добавена стойност от интегрирането на експериментални или квазиекспериментални методи (напр. използване за сравнение на институции и/или групи от населението, които не участват в дейностите на ПО като „контролни групи“) в Дейността за оценка по всяка тематична област на ПО;

- **Други оценки.** Оценки на елементи от ПО, които са планирани от Управляващия орган на ПО извън това Споразумение, в допълнение към налични доказателства от оценка на предходни широкомащабни образователни интервенции, ще спомогнат за по-обхватното разбиране на ОИСР относно представянето и предизвикателствата пред образователната политика в България;

- **Мнения на заинтересованите страни.** Степента, в която заинтересованите страни разбират логиката на интервенция на ПО, ще позволи на ОИСР да прецени нивото на грамотност за оценяване на национално ниво и ще предостави информация относно дейностите по комуникация и разпространение.

i. Общ подход

Общият подход на ОИСР за оценка на ПО ще бъде базиран на теория, основаваща се върху „реалистични“³ методи на изследване. Целта на този метод е да се разбере как действията в рамките на тематичните области на ПО работят в български контекст

³ Вж. например Magenta Book 2020. Supplementary Guide: Realistic Evaluation. „Realist evaluation emphasizes the importance of understanding how an intervention works and in what context. Realist evaluation aims to open the „black box“ of policy intervention to understand why the observed outcomes occurred and to explore the interplay of stakeholders, resources, beliefs, outcomes, and circumstances“.- [„Реалистичната оценка подчертава значението на разбирането как работи една интервенция и в какъв контекст. Реалистичната оценка има за цел да отвори „черната кутия“ на политическата намеса, за да разбере защо са настъпили наблюдаваните резултати и да проучи взаимодействието на заинтересованите страни, ресурсите, вярванията, резултатите и обстоятелствата.“]

и да се установят факторите, които могат да обяснят наблюдаваните промени в практиката, поведението, нагласите и резултатите. Реалистичните оценки са добре адаптирани към сложността на образователните системи и многоизмерните, нелинейни ефекти на повечето интервенции в образователната политика. Този подход предлага средства за генериране на богат набор от доказателства от различна перспектива относно динамиката на промяната, като, на свой ред, предоставя информация за проектиране на по-ефективни програми в бъдеще. Подходът на ОИСР към методологията за оценка за тази Дейност ще акцентира върху следното:

- Дали и как аспектите на образователната система в България (т.е. институционалният капацитет, образователната практика, нагласите и поведението на заинтересованите страни, отношенията във връзка с отговорностите, резултатите на институциите и на учениците и т.н.) са се променили по време на изпълнението на ПО;

- Кои аспекти на ПО и на по-широкия контекст на образователния сектор може да са допринесли за тези промени; и

- Стойността и потенциала тези промени да бъдат поддържани след приключването на ПО.

В Подробния план за изпълнение (резултат 1) ще бъде обяснено как ОИСР ще адаптира този общ подход към спецификите на основните тематични области на ПО и инициативата REACT-EU. В него, също така, ще бъде определено дали има поле за използване на повече експериментални методи за оценка. В допълнение, в Подробния план за изпълнение ще бъде описано как целите на оценките, извършвани от ОИСР, ще се развиват с течение на времето, преминавайки от по-формативен фокус върху процеса на изпълнение на ПО към по-обобщаващ (сумативен) фокус върху резултатите от ПО. Тези различни цели ще намерят отражение в различните типове писмени доклади, изготвени от ОИСР, а именно:

- Междинни доклади за оценка (резултат 3) ще бъдат изготвени в периода на изпълнение на ПО. Тези междинни доклади за оценка ще бъдат предназначени да предоставят информация, която може да помогне за подобряване на изпълнението и въздействието на дейностите в рамките на тематичните области, докато те се реализират (напр. проучване на фактори, за които има данни, че стимулират или възпрепятстват напредъка; изследване дали опитът от изпълнението дава основание за промени в дизайна на програмата или политиката; идентифициране на нежелани ефекти). Междинните доклади за оценка ще включват също обобщена моментна снимка на напредъка по отношение на основните етапи на тематичната област, както и цели и препоръки за това как

може да се подобри изпълнението. Каре 1 предоставя примерен образец за структурата на междинните доклади за оценка.

• Окончателните доклади за оценка (резултат 4) ще осигурят цялостна представа за качеството на дейностите в рамките на тематичната област. Въпреки че ще бъдат концентрирани основно върху формирането на преценка за изпълнените дейности, окончателните доклади за оценка също така ще се стремят да предложат анализи в по-широк контекст относно бъдещи действия (напр. дали програмите и/или политиките трябва да продължат да бъдат изпълнявани; последиците и ефектите върху образователните реформи в България, наблюдения и изводи от изпълнението на програмата, които имат отношение към бъдещи програми на ЕС и могат да бъдат от значение за други държави – членки на Европейския съюз и на ОИСР). Каре 2 предоставя примерен образец на структурата на окончателните доклади за оценка.

Каре 1. Примерен образец за междинни доклади за оценка

Основната аудитория на междинните доклади за оценка ще бъдат Управляващият орган на ПО, Комитетът за наблюдение на програмата и бенефициентите, Министерството на образованието и науката. Междинните доклади за оценка и свързаните с тях дейности за разпространение ще имат за цел да помогнат тези участници да подобрят изпълнението на конкретна тематична област на Програмата.

Съдържание:

1. Резюме (1 – 5 страници)
2. Въвеждащо резюме (приблизително 2 – 3 страници)

Този раздел ще опише цялостната теория на промяната на тематичната област, която се оценява, и ще обобщи съответните констатации от предишни оценки. Той ще идентифицира предвидените промени и ефекти, разгледани в междинния доклад за оценка. Той ще обясни как различните действия на политиката в тематичната област са свързани помежду си и до каква степен е налице съгласуваност в дизайна и изпълнението на различните дейности. Разделът, също така, ще представи информация относно степента на изпълнение (напр. дали работата е стартирала, достатъчно задоволителен ли е напредъкът и т.н.) и ще предостави „обобщаваща моментна снимка“ на напредъка на изпълнението, използвайки предимно количествени данни.

3. Преглед на насочващите въпроси (приблизително 3 – 5 страници, с допълнителни подробности в приложение, ако е необходимо)

Този раздел ще обясни насочващите въпроси, критериите за оценка и цялостната методология, използвани за събиране на доказателства относно степента, в която тематичната област изпълнява своите цели. Разделът, също така, ще включва информа-

ция относно естеството на събраните данни (напр. кога са събрани данните, географско местоположение, представено от данните, интервюирани заинтересовани страни, посетени институции и т.н.).

4. Основни констатации (приблизително 30 страници, с допълнителни подробности в приложение, ако е необходимо)

Този раздел ще организира констатациите от оценката спрямо насочващите въпроси, които са определени за тематичната област. Екипът за оценка ще реши за всеки отделен случай дали е най-полезно да разгледа набора от действия по отношение на политиките в рамките на тематичната област заедно или поотделно.

5. Обобщени заключения и препоръки (приблизително 10 страници)

Този раздел ще направи обобщение на основните констатации, описани в раздел 4; заключения и предложения до Управляващия орган на Програмата и Министерството на образованието и науката относно стъпки за подобряване на ефективността на действията на ниво политики в рамките на тематичната област и на програмата като цяло. Таблица-та по-долу показва как ще бъде представена информацията.

Основни констатации	Заключения	Препоръки
• Да се разработи		

6. Приложения

Доказателства за оценка и технически подробности, които биха били полезни за Управляващия орган на ПО (казуси от практиката, анонимизирани данни от отговори на затворени проучвания), ще бъдат включени като приложения към междинните доклади за оценка.

Каре 2. Примерен образец на окончателните доклади за оценка

Основната аудитория на окончателните доклади за оценка ще бъдат Управляващият орган на ПО, Министерството на образованието и науката, Комитетът за наблюдение на ПО и Европейската комисия. Окончателните доклади за оценка и свързаните с тях дейности по разпространение ще бъдат насочени към тази аудитория с цел формиране на обобщена преценка за извършената работа и идентифициране на последващите стъпки за изпълнение на програмата и политиките в областта на образованието.

Съдържание:

1. Резюме (1 – 5 страници)
2. Въведение (приблизително 6 – 8 страници)

Този раздел ще представи както целите на тематичната област, така и начина, по който са изпълнени различни политики. Разделът

ще се основава на констатациите от съответните междинни доклади за оценка, за да подчертае основните силни и слаби страни, идентифицирани по време на периода на изпълнение. Той също така ще определи обхвата на оценката, очакваното използване на констатациите и ще предостави обобщаваща перспектива за развитието на тематичната област във връзка с ключовите индикатори.

3. Подход за извършване на оценката (приблизително 6 – 8 страници)

Този раздел ще обясни рамката за оценка, а именно шестте основни критерия за оценка (ефективност, ефикасност, съгласуваност, уместност, добавена стойност за ЕС, устойчивост), които ще бъдат използвани, и какво означават те в контекста на тематичната област (напр. какъв аспект на ефективността, ефикасността и т.н. е най-важен за тази тема). Разделът ще обясни методологията и доказателствата, използвани за формиране на оценката относно ефектите от реализирането на тематичната област, както и всички ограничения, възникнали по време на процеса на оценка.

4. Основни констатации (приблизително 40 страници, с допълнителни подробности в приложение, ако е необходимо)

Този раздел ще предостави констатации и обобщение на основните наблюдения в подраздели съгласно шестте критерия за оценка, както следва:

- А. Ефективност
- Б. Ефикасност
- В. Съгласуваност
- Г. Уместност
- Д. Добавена стойност за ЕС
- Е. Устойчивост

5. Заключение и препоръки (приблизително 20 страници)

Този раздел ще предостави предложения на Управляващия орган на програмата, Министерството на образованието и науката и Комитета за наблюдение на програмата относно стъпки за подобряване на ефективността на действията по отношение на политиките в рамките на тематичната област и на програмата като цяло.

6. Приложения

Доказателства за оценка и технически подробности, които биха били полезни за Управляващия орган на ПО (казуси, анонимизирани данни от отговорите на затворени проучвания), ще бъдат включени като приложения към окончателните доклади за оценка.

ii. Критерий за оценяване

За да изпълни тази Дейност, ОИСП ще използва петте стандартни критерия, посочени в Насоките на ЕК за по-добро регулиране⁴:

⁴ Tool #47. Evaluation Criteria and Questions, within the EU Better Regulation Toolbox, https://ec.europa.eu/info/law/law-making-process/planning-and-proposing-law/better-regulation-why-and-how/better-regulation-guidelines-and-toolbox/better-regulation-toolbox-0_en

- Ефективност: Колко успешна е била тематичната област в постигането или напредъка към постигането на поставените цели? Това ще бъде основният използван критерий и ще включва поставяне на силен акцент върху ефективността на тематичната област за подпомагане намаляването на неравенствата;

- Ефикасност: Каква е връзката между използваните ресурси и генерираните промени? В зависимост от тематичната област при прилагането на този критерий ще се вземе предвид разпределението на разходите и ползите между различни групи заинтересовани страни (напр. държавни структури, училища, студенти и т.н.);

- Съгласуваност: Колко добре работят тематичните области заедно и във връзка с други реформи в областта на образованието и уменията в България? Този критерий ще има за цел да идентифицира синергии и несъответствия между програмите и политиките на основните тематични области на Програмата;

- Уместност: До каква степен тематичните области отговарят на нуждите и приоритетите на бенефициентите и ще продължат ли да го правят, ако обстоятелствата се променят? Този критерий се отнася до аспектите на дизайна на Програмата и ще даде представа дали да се продължат, или коригират/адаптират програми и политики в рамките на тематичната област;

- Добавена стойност за ЕС: Програмата довела ли е до промени, които не биха се случили без външно влияние? Този критерий ще се основава на налични доказателства и обосновани аргументи относно добавената стойност за ЕС.

ОИСП ще разгледа и друг критерий:

- Устойчивост: Каква е вероятността ефектите от политиките и програмата в рамките на тематичната област да продължат и след периода на тяхното изпълнение? Този критерий ще изследва фактори, които биха могли да помогнат/възпрепятстват устойчивостта на Програмата.

Докато окончателните доклади за оценка ще се стремят да предоставят оценка от гледна точка на всички упоменати по-горе критерии, междинните доклади за оценка ще се съсредоточат основно върху ефективността.

Подвъпросите за оценка по тези критерии ще бъдат разработени, за да ръководят анализа на всяка тематична област и ще бъдат включени в подробния план за изпълнение. Таблица 1 предоставя примерен списък с ключови въпроси за оценка, които ще бъдат използвани за всяка тематична област. Допълнителни подвъпроси могат да бъдат добавени в резултат на констатациите от междинните доклади за оценка.

Таблица 1. Описание на тематичните области и индикативни въпроси за оценка

Оценка на инициативата REACT-EU	
Описание	REACT-EU се отнася до допълнително финансиране, предоставено на България от Европейската комисия в отговор на пандемията от COVID-19. Тази тематична област има за цел да подобри условията и да осигури равен достъп до дистанционно обучение в цифрова среда. Също така има за цел да създаде условия за подобряване на цифровите умения на учителите за по-ефективна работа в дигитална среда и да насърчи използването на иновативни методи на преподаване и учене. Освен това, тематичната област има за цел да насърчи по-активното участие на родителите в процеса на дистанционно обучение в подкрепа на учениците.
Индикативни въпроси за оценка	<ul style="list-style-type: none"> • До каква степен са постигнати целите на тематичната област? Ако е имало закъснения или предизвикателства при изпълнението на дейностите, какво ги е причинило? • Как действията в тази тематична област са помогнали за справяне с предизвикателствата, пред които са изправени учениците по време на кризата с COVID-19, особено тези от уязвимите групи? • Как действията в тази тематична област са помогнали за справяне с нуждите на професионалистите в образованието по време на кризата с COVID-19? • До каква степен тематичната област е подобрила или възпрепятствала качеството на образователния опит при обучение в електронна среда? • До каква степен училищата (по отношение на техническа поддръжка, достъп до интернет, квалификация на учителите, дигитални компетенции на учениците и т.н.) са готови да осигурят качествено образование в случай на нови пандемии и кризи, които могат да възпрепятстват присъственото обучение? • Доколко действията в тази тематична област са съгласувани и работят заедно и във връзка със стратегиите за образование и умения на национално и европейско ниво?
Мерки за приобщаващо образование	
Описание	Целта на тази тематична област е да осигури приобщаващо образование в подкрепа на личностното развитие на учениците в предучилищна и училищна възраст (ISCED 0-3), особено уязвимите ученици (напр. тези със специални образователни потребности или хронични заболявания и др.). Тя има за цел да постигне поставената цел чрез осигуряване на професионално развитие на персонала по теми, свързани с приобщаващото образование, предоставяне на допълнителна подкрепа на уязвими ученици, идентифициране и насочване към ученици, изложени на риск от отпадане от образование, както и прилагане на политики и програми за предотвратяване на тормоз и насилие в училищата.
Индикативни въпроси за оценка	<ul style="list-style-type: none"> • До каква степен са постигнати целите на тази тематична област? Ако е имало закъснения или предизвикателства при изпълнението на дейностите, какво ги е причинило? • Какъв ефект има тематичната област върху ученето и образователния опит на учениците, особено тези от уязвимите групи, тези, чийто майчин език не е български, и тези със социално-икономическо неравносложно положение? • Как действията в тази тематична област са допринесли за повишаване задържането на учениците в училище (т.е. намаляване на отсъствията и преждевременното напускане на училище)? • Как са се променили компетенциите на педагогическите специалисти по тази тематична област? • Как действията в тази тематична област допълват други политики за приобщаващо образование на национално ниво? На ниво ЕС?
Образователна интеграция на маргинализираните общности като роми и подход отдолу нагоре, включително подкрепа за целенасочени действия за борба с детската бедност	
Описание	Тази тематична област има за цел да насърчи социално-икономическата интеграция на маргинализираните общности чрез образование. Чрез работа с местните и регионалните власти тази тематична област ще осъществи набор от действия за осигуряване на по-голям достъп до възможности за образование, подобряване на грамотността на възрастните, насърчаване на десегрегацията на училищата, межкултурно образование и антидискриминационни политики. Действията ще бъдат насочени към борба с детската бедност.
Индикативни въпроси за оценка	<ul style="list-style-type: none"> • До каква степен са постигнати целите на тази тематична област? Ако е имало закъснения или предизвикателства при изпълнението на дейностите, какво ги е причинило? • Как действията в тази тематична област са допринесли за промяна на нагласите на педагогическите специалисти, родителите и други членове на образователната система към маргинализираните общности и по-специално ромите? • Как действията в тази тематична област са допринесли за промяна на училищната среда? До каква степен политиките за десегрегация, межкултурно образование и антидискриминация са помогнали за подобряване на резултатите на учениците, толерантността и социалните умения?

	<ul style="list-style-type: none"> • До каква степен действията в тази тематична област допълват други стратегии за интегриране на маргинализирани общности и борба с детската бедност? • До каква степен и как програмата е помогнала за преодоляване на демографски, социални и културни бариери, които имат отрицателно въздействие върху достъпа до образование? • Доколко действията в тази тематична област работят заедно и във връзка със стратегиите за образование и умения на национално и европейско ниво?
--	---

Дигитализация и внедряване на компетентностния модел в образованието

Описание	Целта на тази тематична област е да подобри качеството, приобщаването, ефективността и съответствието с пазара на труда на системите за образование и обучение в България чрез модернизиране на учебното съдържание, прилагане на компетентностен модел в подкрепа на придобиването на ключови компетентности и насърчаване на дигиталната трансформация в сектор образование. Тази тематична област ще включва и действия за подкрепа на учениците в необлагодетелствани райони и насърчаване на иновациите в детските градини и училищата.
Индикативни въпроси за оценка	<ul style="list-style-type: none"> • До каква степен са постигнати целите на тази тематична област? Ако е имало закъснения или предизвикателства при изпълнението на дейностите, какво ги е причинило? • До каква степен учителите, училищните ръководители и другият училищен педагогически персонал са подготвени да прилагат компетентностния модел в образованието? • Какъв ефект има тематичната област върху практиките за обучение и оценяване в училищата? Станали ли са практиките по-силно базирани на компетентностния модел? • Какъв е ефектът от тематичната област върху цифровите умения на педагогическия персонал и учениците? • Как действията по тази тематична област са допринесли за създаването и прилагането на иновационна култура в детските градини и училищата? • Доколко действията в тази тематична област работят заедно и във връзка със стратегиите за образование и умения на национално и европейско ниво?

Качество и съответствие на образованието с пазара на труда: Професионално образование и обучение

Описание	Целта на тази област на интервенция е да подобри качеството, приобщаването, ефективността и съответствието на системите за професионално образование и обучение в България с пазара на труда. Освен това, тя има за цел да подпомогне придобиването на ключови компетенции, включително предприемачески и цифрови умения, и да насърчи въвеждането на системи за дуално обучение и ученически практики.
Индикативни въпроси за оценка	<ul style="list-style-type: none"> • До каква степен са постигнати целите на тази тематична област? Ако е имало закъснения или предизвикателства при изпълнението на дейностите, какво ги е причинило? • Как тематичната област е допринесла за промените във връзка с пазара на труда на програмите за професионално образование и обучение? • Как са се променили системите за дуално обучение и ученически практики в резултат на интервенциите в тази тематична област? Някоя от промените довела ли е до подобрения за уязвимите групи? • До каква степен действията в рамките на тази тематична област подобряват качеството на бъдещата работна сила и улесняват учениците да работят в цифрова и зелена икономика? • До каква степен действията в рамките на тази тематична област допълват други стратегии за подобряване на качеството на професионалното образование и обучение на национално ниво? На ниво ЕС?

Качество и съответствие на образованието с пазара на труда: Висше образование

Описание	Целта на тази тематична област е да подобри качеството и съответствието на висшето образование с пазара на труда и да насърчи ученето през целия живот. Тематичната област предвижда начини за насърчаване на предприемачески и дигитални умения, подобро предвиждане на промените и необходимостта от придобиване на нови умения въз основа на нуждите на пазара на труда, улесняване на кариерните преходи и насърчаване на професионалната мобилност.
Индикативни въпроси за оценка	<ul style="list-style-type: none"> • До каква степен са постигнати целите на тази тематична област? Ако е имало закъснения или предизвикателства при изпълнението на дейностите, какво ги е причинило? • Как се е променило развитието на академичния състав във висшите училища в резултат на интервенциите в тази тематична област? • Какъв е ефектът от интервенциите в тази тематична област върху учебните програми в областта на висшето образование? • До каква степен действията в тази тематична област подобряват резултатите на студентите във висшето образование, особено на тези от уязвимите групи? • До каква степен действията в тази тематична област допълват други стратегии за подобряване на качеството на висшето образование на национално ниво? На ниво ЕС?

Източник: Адаптирана информация от Приложение Програма „Образование“ 2021 – 2027 (27 юли 2022 г.) и Плана за оценка на Програма „Образование“ 2021 – 2027, 1-ви работен вариант (септември 2022 г.).

iii. Методи за събиране на информация

ОИСР ще използва подход със смесени методи за извършване на оценките. ОИСР ще разчита основно на следните методи:

- Анализ на количествени данни, свързани с тематичната област. Доколкото е възможно, ОИСР ще използва съществуващи административни данни и данни от рутинни дейности за мониторинг, извършвани от Управляващия орган на Програмата и бенефициентите;

- Документно проучване на съществуващи доказателства за оценка, както и преглед на оперативни документи, свързани с политиките и програмите по отношение на всяка тематична област;

- Структурирани интервюта със заинтересовани страни и дискусии във фокус групи (напр. с групи от училищни директори, учители, ученици и др.);

- Обобщаване на изводи от проведени индивидуални проучвания и/или преки наблюдения (напр. на образователни институции и населени места, засегнати от дейностите по Програмата);

- Проучвания с цел събиране на качествена информация, свързана с изпълняваните политики и програми по всяка тематична област.

ОИСР ще проучи възможността да приложи и експериментални или квазиекспериментални методи (напр. съпоставителни методи) при разработването на Подробния план за изпълнение.

5. Индикативен график за изпълнение на Дейността

Дейностите по оценка, посочени в настоящото Приложение А, ще стартират след влизане в сила на Споразумението и ще бъдат завършени до края на 2029 г., когато се очаква всички дейности по Програма „Образование“ да бъдат изпълнени и готови за оценка. Подолу е предоставен предварителен график за междинните и окончателните доклади за оценка по основните тематични области и инициативата REACT-EU. Списъкът е индикативен и ще бъде допълнително уточнен в Подробния план за изпълнение, след като е налице детайлна информация за различните дейности и процедури, които предстоят да бъдат изпълнявани по Програмата. Сроковете за представяне и броят на междинните доклади за оценка ще бъдат актуализирани при необходимост всяка година, за да се гарантира, че те са изготвени в правилния момент с оглед предоставянето на навременна и полезна информация за изпълнението на Програмата.

Таблица 2. Индикативен график за резултатите от оценката

Резултати от оценката	2023	2024	2025	2026	2027	2028	2029
Подробен план за изпълнение	X ⁵						
Семинар за оценка	X						
Междинни доклади за оценка и окончателни доклади за оценка по основните тематични области ⁶							
Оценка на инициативата REACT-EU*		Окончателен доклад за оценка					
1. Мерки за приобщаващо образование		Междинен доклад за оценка 1		Междинен доклад за оценка 2		Окончателен доклад за оценка	
2. Образователна интеграция на маргинализираните общности като роми и подход от долу нагоре, включително подкрепа за целенасочени действия за борба с детската бедност			Междинен доклад за оценка 1 (или началото на 2026)			Окончателен доклад за оценка	
3. Дигитализация и внедряване на компетентностния модел в образованието		Междинен доклад за оценка 1 (или началото на 2024)		Междинен доклад за оценка 2 (или началото на 2027)		Окончателен доклад за оценка	
4. Качество и съответствие на образованието с пазара на труда: Професионално образование и обучение			Interim Evaluation Report 1	Междинен доклад за оценка 2 (или началото на 2027)		Окончателен доклад за оценка	

⁵ Около 6 месеца след влизане в сила на Споразумението

⁶ Дейностите по разпространение ще следват приключването на всеки междинен и окончателен доклад за оценка.

Резултати от оценката	2023	2024	2025	2026	2027	2028	2029
5. Качество и съответствие на образованието с пазара на труда: Висше образование		Междинен доклад за оценка 1		Междинен доклад за оценка 2		Окончателен доклад за оценка	
Окончателен обобщен доклад							X
Среща за преглед на ПО на високо ниво							X

Източник: Адаптирана информация от Плана за оценка на Програмата.

6. Управление на Дейността и човешки ресурси

i. Екип на ОИСР

Дейността ще се ръководи от старши съветника по глобалните отношения и заместник-ръководителя на отдела за консултации по политически въпроси и изпълнение на ОИСР с подкрепата на ръководител на проекта в рамките на същия отдел. Ръководителят на проекта ще бъде отговорен за цялостната координация на Дейността и връзките с Управляващия орган на ПО и други органи в България, участващи в ПО.

ОИСР ще сформира специални екипи за изпълнение на Дейността по всяка тематична област на ПО. Всеки екип ще се състои от 2 – 4 анализатори, като се съчетава опит в областта (напр. приобщаващо образование, висше образование, професионално образование и обучение (ПОО) и опит в оценяването. Анализаторите ще бъдат или служители на ОИСР, или външни изпълнители (напр. експерти, които са работили по дейности или теми, свързани с работата на Комитета по образователна политика на ОИСР, помощни органи и неформални работни групи).

ОИСР ще идентифицира и наеме местни външни изпълнители в България съгласно приложимите за нея правила и практики за възлагане на обществени поръчки, когато това е необходимо за изпълнение на специфични аспекти на Дейността (напр. за администриране на проучвания и други форми за събиране на информация, които се провеждат на местно ниво).

ОИСР ще сформира експертна група за партньорска проверка (2 – 3 души с предходен опит в оценката на широкомащабни образователни програми), която да предоставя външен принос и осигуряване на качеството на ключови етапи от Дейността (т.е. в началния етап да прегледа Подробния план за изпълнение и предложения проект за оценките на различните тематични области на ПО; на междинния етап да прегледа извадка от междинни доклади за оценка; на финалния етап да прегледа окончателните доклади за оценка и да предостави своя принос към окончателния обобщен доклад).

ii. Служител за контакт на местно ниво, определен от Управляващия орган на ПО

Изпълнителна агенция „Програма за образование“ (Управляващ орган на ПО) ще определи служител за контакт, който да работи по Дейността с ръководителя на проекта от ОИСР. Служителят ще отговаря за подпомагането на достъпа на ОИСР до информация за ПО и за улесняване на координацията с ключовите субекти в България, и по-специално – Комитета за наблюдение и участниците, отговорни за управлението на различни тематични области на ПО. Изпълнителна агенция „Програма за образование“ и членовете на Комитета за наблюдение ще бъдат поканени да прегледат проектите на междинни и окончателни доклади за оценка, изготвени от ОИСР по тази Дейност, и да предоставят коментари, които да бъдат разгледани от екипа на ОИСР.

7. Разпространение на Дейността

Междинните доклади за оценка, окончателните доклади за оценка и окончателният обобщен доклад (резултати 3, 4 и 6) ще бъдат публикувани онлайн от ОИСР. България е оторизирана да ги публикува на уебсайта на МОН и на Изпълнителна агенция „Програма за образование“ (<https://mon.bg> и <http://sf.mon.bg>). Съдържанието на междинните доклади за оценка, окончателните доклади за оценка и окончателния обобщен доклад ще бъде структурирано и подготвено така, че да бъде лесно разбираемо и използваемо от широк кръг заинтересовани страни. Всеки доклад ще включва и резюме.

Публикуването на междинните доклади за оценка, окончателните доклади за оценка и окончателния обобщен доклад ще бъде съпътствано с дейности за разпространение, които са пряко организирани и платени от Изпълнителна агенция „Програма за образование“ и/или други заинтересовани страни в България. ОИСР ще предостави съдържание за дейностите под формата на презентации и насоки за техния формат.

**МИНИСТЕРСТВО
НА ТРАНСПОРТА И СЪОБЩЕНИЯТА**
**МИНИСТЕРСТВО
НА ВЪТРЕШНИТЕ РАБОТИ**

Наредба за отменяне на Наредба № 1 за условията, при които министерствата, другите ведомства и организациите могат да експлоатират малък брой автобуси (ДВ, бр. 16 от 1982 г.)

Параграф единствен. Отменя се Наредба № 1 за условията, при които министерствата, другите ведомства и организациите могат да експлоатират малък брой автобуси (ДВ, бр. 16 от 1982 г.).

Министър на транспорта
и съобщенията:
Георги Гвоздейков

Министър на вътрешните работи:
Калин Стоянов

1826

**ВЪРХОВЕН
АДМИНИСТРАТИВЕН СЪД**

РЕШЕНИЕ № 2423
от 29 февруари 2024 г.
по административно дело № 9453 от 2023 г.

Върховният административен съд на Република България – петчленен състав – I колегия, в съдебно заседание на осми февруари две хиляди и двадесет и четвърта година в състав: председател: Татяна Хинова, членове: Петя Желева, Василка Шаламанова, Таня Дамянова, Полина Якимова, при секретар Светла Панева и с участието на прокурора Виржиния Димитрова изслуша докладваното от съдията Василка Шаламанова по административно дело № 9453/2023 г.

Производството е по чл. 208 и сл. от Административнопроцесуалния кодекс (АПК) във връзка с чл. 185 и следващите от АПК.

Образувано е по касационна жалба на Д. Николов, с [ЕГН], с адрес гр. София, [ж.к.], [адрес], приподписана от адв. Благоев, против Решение № 7300 от 4.07.2023 г., постановено по адм. дело № 3874/2021 г. на Върховния административен съд, осмо отделение, с което е отхвърлено оспорването му на чл. 5, ал. 1, т. 3, 4, 5 и 6, чл. 6, т. 1а) и б), т. 2 и 3, чл. 8, ал. 2 и чл. 10, ал. 1, чл. 11, ал. 1, 2 и 3, чл. 15, 16, 17, 18, 19, 23, § 2 и 4 от преходните и заключителните разпоредби, приложение № 2 към чл. 6, т. 1 и 3 относно схеми 1А, 1Б, 1В и 3 от Наредба № РД-02-20-10 от 5.07.2012 г. за условията за изграждане или монтиране върху платното за движение на изкуствени неравности и на други средства за ограничаване на скоростта на движение и изискванията към

тях, обнародвана в ДВ, бр. 56 от 2012 г., изм., бр. 32 от 2015 г., издадена от министъра на регионалното развитие и благоустройството и министъра на вътрешните работи, и лицето е осъдено да заплати разноски по делото.

В касационната жалба се излагат доводи за неправилност на решението поради нарушение на материалния закон, допуснати съществени нарушения на съдопроизводствените правила и необоснованост – касационни основания по чл. 209, т. 3 от АПК. Твърди се, че има основателно съмнение какво е публикувано на интернет страницата на съответната институция и публикувани ли са графичните приложения към Наредбата. В жалбата се съдържат аргументи и в смисъл, че неоснователно е прието като косвено доказателство по делото писмото на министъра на регионалното развитие и благоустройството, с което е изпратил на министъра на вътрешните работи за подпис Наредбата. Възразява срещу заключението на вещото лице, кредитирано от съда, във връзка с материалната законосъобразност на оспорените разпоредби. Обжалва и решението в частта, в която е осъден за разноски. Излага подробни съображения в касационната жалба. Искането е за приемане от съда, че основателно се оспорват текстове от процесната Наредба. Претендира се присъждане на съдебно-деловодни разноски. Представя писмени доказателства.

Ответникът по касационната жалба – министърът на регионалното развитие и благоустройството, чрез упълномощени юристконсулт Белева и Илова, я оспорва като неоснователна. Претендира присъждане на разноски за юристконсулско възнаграждение. В съдебно заседание се представлява от юрк. Белева, която оспорва касационната жалба и иска оставяне в сила на първоинстанционното решение.

Ответникът по касационната жалба – министърът на вътрешните работи, чрез упълномощен юристконсулт Стаменова, я оспорва като неоснователна в съдебно заседание.

Представителят на Върховната прокуратура дава подробно заключение за допустимост и неоснователност на касационната жалба.

Върховният административен съд, петчленен състав на I колегия, след като се запозна със събраните по делото доказателства и прецени доводите и възраженията на страните, намира следното:

Касационната жалба е подадена в срока по чл. 211, ал. 1 от АПК от надлежна страна и против подлежащ на касационен контрол съдебен акт, поради което е процесуално допустима. Разгледана по същество, касационната жалба е основателна по следните съображения:

С оспореното пред настоящата съдебна инстанция решение тричленният състав на

ВАС, осмо отделение, е отхвърлил оспорването на Д. Николов на чл. 5, ал. 1, т. 3, 4, 5 и 6, чл. 6, т. 1а) и б), т. 2 и 3, чл. 8, ал. 2 и чл. 10, ал. 1, чл. 11, ал. 1, 2 и 3, чл. 15, 16, 17, 18, 19, 23, § 2 и 4 от преходните и заключителните разпоредби, приложение № 2 към чл. 6, т. 1 и 3 относно схеми 1А, 1Б, 1В и 3 от Наредба № РД-02-20-10 от 5.07.2012 г. за условията за изграждане или монтиране върху платното за движение на изкуствени неравности и на други средства за ограничаване на скоростта на движение и изискванията към тях, обнародвана в ДВ, бр. 56 от 2012 г., изм., бр. 32 от 2015 г., издадена от министъра на регионалното развитие и благоустройството и министъра на вътрешните работи.

За да достигне до този резултат, тричленният състав на ВАС е приел, че от представените доказателства се установява спазването на административнопроизводствените правила по издаването на оспорения нормативен административен акт. Според решаващия състав не са налице процесуални нарушения, които пряко рефлектират върху основни принципи и начала на административното производство – законност, равенство, достъпност, публичност и прозрачност. Не се установявало и наличие на отменително основание по смисъла на чл. 146, т. 4 от АПК по отношение на атакуваните от жалбоподателя разпоредби. Твърдените от жалбоподателя логически и математически неточности и непълноти в оспорените разпоредби на процесната Наредба не са били доказани по категоричен начин в производството. За да достигне до този извод, съдебният състав е кредитирал заключението на вещото лице – строителен инженер, по назначената съдебно инженерно-техническа експертиза.

С определение от 28.02.2022 г. съдът е задължил ответниците – министъра на вътрешните работи и министъра на регионалното развитие и благоустройството, в 7-дневен срок от съобщението да представят доказателства за публикуване на проекта за нормативния акт от съставителя на проекта на интернет страницата на съответната институция заедно с мотивите, съответно доклада, както и доказателства за спазването на 14-дневния срок по чл. 26, ал. 2 ЗНА (в относимата му редакция). Според тричленния състав на ВАС, макар и представените доказателства да са косвени, те доказвали спазването на административнопроизводствените правила по издаването на оспорения нормативен административен акт, визиран в Закона за нормативните актове (ЗНА) в относимата му редакция през 2012 г. Мотивите към проекта изпълнявали изискванията за съдържание по чл. 28, ал. 2 от ЗНА.

Настоящата съдебна инстанция намира така постановеното решение за валидно и допустимо, но за неправилно.

Процесната Наредба № РД-02-20-10 от 5.07.2012 г. за условията за изграждане или монтиране върху платното за движение на изкуствени неравности и на други средства за ограничаване на скоростта на движение и изискванията към тях е издадена от министъра на регионалното развитие и благоустройството и министъра на вътрешните работи на основание законовата делегация на чл. 24а, ал. 2 от Закона за движението по пътищата (ЗДвП). Съгласно разпоредбата на закона министърът на регионалното развитие и благоустройството и министърът на вътрешните работи определят с наредба условията за изграждане или монтиране върху платното за движение на изкуствени неравности и други средства за ограничаване на скоростта на движение и изискванията към тях. С оглед законовата делегация оспорената Наредба е издадена от компетентен орган. При издаването е спазена изискуемата форма, както правилно е установил съдът.

С определение от 28.02.2022 г. тричленният състав на ВАС е задължил ответниците министъра на вътрешните работи и министъра на регионалното развитие и благоустройството в 7-дневен срок от съобщението да представят доказателства за публикуване на проекта за нормативния акт от съставителя на проекта на интернет страницата на съответната институция, заедно с мотивите, съответно доклада, както и доказателства за спазването на 14-дневния срок по чл. 26, ал. 2 ЗНА (в относимата му редакция). В писмени становища от страна на ответниците е отговорено, че предвид техническа невъзможност, свързана с архивирането на данните от сървърите, поддържали сайтовете на министерствата през 2012 г., ответниците не могат да представят доказателства, че проектът на Наредбата е публикуван на интернет страницата на министерствата. От страна на министъра на регионалното развитие и благоустройството е представено заверено копие от писмо изх. № 90-05-1044/30.05.2012 г. от Д. Симидчиев – зам.-министър на регионалното развитие и благоустройството, с което същият е уведомял министъра на транспорта, изпълнителния директор на Националното сдружение на общините в Република България и областните управители в страната, че съгласно чл. 26, ал. 2 от ЗНА на електронната страница на МРРБ е публикуван проектът на Наредба за условията за изграждане или монтиране върху платното за движение на изкуствени неравности и на други средства за ограничаване на скоростта на движение и изискванията към тях заедно с мотивите. В същото писмо е посочено, че предложения и становища по проекта може да се изпращат в 14-дневен срок на съответния директор на дирекция „Технически правила и норми“ и на определен електронен адрес.

Според чл. 26, ал. 1 от ЗНА в приложимата редакция (ДВ, бр. 46 от 2007 г.) изработването на проект на нормативен акт се извършва при зачитане на принципите на обоснованост, стабилност, откритост и съгласуваност. За да бъде изпълнено изискването проектът да е обоснован, процесът по изработването му да е открит и окончателният му вариант да е съгласуван с лица и организации, имащи отношение към обществените отношения, предмет на правно регулиране, следващата алинея на чл. 26 ЗНА изисква преди внасянето на проект на нормативен акт за издаване или приемане от компетентния орган съставителят на проекта да го публикува на интернет страницата на съответната институция заедно с мотивите, съответно доклада, като на заинтересованите лица се предоставя най-малко 14-дневен срок за предложения и становища по проекта.

Изявлението, съдържащо се в писмо изх. № 90-05-1044/30.05.2012 г. от Д. Симидчиев – зам.-министър на регионалното развитие и благоустройството, с което същият е уведомял министъра на транспорта, изпълнителния директор на Националното сдружение на общините в Република България и областните управители в страната, че съгласно чл. 26, ал. 2 от ЗНА на електронната страница на МРРБ е публикуван проектът на Наредба за условията за изграждане или монтиране върху платното за движение на изкуствени неравности и на други средства за ограничаване на скоростта на движение и изискванията към тях заедно с мотивите, не е годно доказателствено средство, установяващо изпълнение на императивното правило на чл. 26, ал. 2 от ЗНА. От това изявление не може да се установи от коя до коя дата е бил публикуван проектът на Наредбата и дали действително с този проект са публикувани докладът и мотивите, както е изискването на закона. Всъщност никъде в писмото не е посочено, че е публикуван и докладът в изпълнение на изискването на чл. 26, ал. 2 от ЗНА.

Посоченото в писмените становища на ответниците (л. 260 – л. 264 от делото), че предвид техническа невъзможност, свързана с архивирането на данните от сървърите, поддържали сайтовете на министерствата през 2012 г., не могат да представят доказателства, че проектът на Наредбата е публикуван на интернет страницата на министерствата, не освобождава страните от задължението по чл. 170, ал. 1 от АПК. Неправилен в тази връзка е изводът на тричленния състав на ВАС, че се доказва спазването на административнопроизводствените правила по издаването на процесния нормативен административен акт. Следва в допълнение да се посочи, че съгласно чл. 46, ал. 1 от Закона за националния архивен фонд (в сила от 13.07.2007 г.) срокът на запазване на

документите, отразяващи основните дейности в държавните и общинските институции, е 20 години. С оглед на тази разпоредба извадката от интернет страницата на МРРБ е следвало да е част от административната преписка по приемане на Наредбата, още повече с оглед безсрочността на оспорването на подзаконовите нормативни актове.

Неспазването на разпоредбата на чл. 26, ал. 2 от ЗНА (в приложимата редакция) има за последица и неизпълнение нормата на чл. 77 от АПК – процесният подзаконов нормативен акт е издаден от компетентния орган без обсъждане на проекта заедно с представените становища, предложения и възражения от заинтересовани лица, на които не е дадена възможност да се запознаят с проекта, мотивите и доклада към него и да упражнят правото си на предложения и становища по проекта.

Нарушени от административния орган са принципите на законност, равенство и достъпност, публичност и прозрачност (чл. 4, 8 и 12 от АПК), а също така принципите на обоснованост, стабилност, откритост и съгласуваност при изработване на проекта на нормативен акт – чл. 26, ал. 1 от ЗНА.

Нарушението на посочените правни норми с императивен характер е процесуално нарушение от категорията на съществени и е самостоятелно основание за отмяна на оспорените текстове от Наредбата.

Съдът счита, че първоинстанционното съдебно решение, с което се отхвърля жалбата на Д. Николов, трябва да бъде отменено като неправилно и вместо него да бъде постановено друго, с което да бъдат отменени оспорените чл. 5, ал. 1, т. 3, 4, 5 и 6, чл. 6, т. 1 а) и б), т. 2 и 3, чл. 8, ал. 2 и чл. 10, ал. 1, чл. 11, ал. 1, 2 и 3, чл. 15, 16, 17, 18, 19, чл. 23, § 2 и 4 от преходните и заключителни разпоредби, приложение № 2 към чл. 6, т. 1 и 3 относно схеми 1А, 1Б, 1В и 3 от Наредба № РД-02-20-10 от 5.07.2012 г. за условията за изграждане или монтиране върху платното за движение на изкуствени неравности и на други средства за ограничаване на скоростта на движение и изискванията към тях, обнародвана в ДВ, бр. 56 от 2012 г., изм., бр. 32 от 2015 г., издадена от министъра на регионалното развитие и благоустройството и министъра на вътрешните работи.

Решението следва да бъде отменено и в частта на разноските. Касаторът претендира разноски за адвокатско възнаграждение на основание чл. 38, ал. 1, т. 2 от Закона за адвокатурата за оказване на безплатна адвокатска помощ. Следва да се посочи, че в преценката на адвоката е дали да сключи договор за правна защита и съдействие при условията на чл. 38, ал. 2 от ЗА, но наличието на предпоставките за осъждането на другата страна да му заплати възнаграждението е в преценката на съда.

Искането би било основателно само в случай, че е доказано наличието на предпоставката по чл. 38, ал. 1, т. 2 от ЗА, в случай материалното затруднение на лицето. Липсват представени доказателства в тази насока. На Д. Николов следва да бъдат присъдени разноски за заплатена държавна такса в размер 70 лв. Същите следва да бъдат понесени от Министерството на регионалното развитие и благоустройството и Министерството на вътрешните работи в размер 35 лв. за всяко от тях. Министерството на регионалното развитие и благоустройството и Министерството на вътрешните работи следва да бъдат осъдени да заплатят в полза на Върховния административен съд сторените разноски за заплатено възнаграждение за вещо лице (500 лв.) в размер 250 лв. за всяко от тях.

Воден от горното и на основание чл. 222, ал. 1 от АПК във връзка с чл. 193 от АПК, Върховният административен съд – петчленен състав от Първа колегия,

РЕШИ:

Отменя изцяло Решение № 7300 от 4.07.2023 г., постановено по адм. дело № 3874/2021 г. на Върховния административен съд, осмо отделение, и вместо него постановява:

Отменя по оспорване на Д. Николов чл. 5, ал. 1, т. 3, 4, 5 и 6, чл. 6, т. 1 а) и б), т. 2 и 3, чл. 8, ал. 2 и чл. 10, ал. 1, чл. 11 ал. 1, 2 и 3, чл. 15, 16, 17, 18, 19, 23, § 2 и 4 от преходните и заключителните разпоредби, приложение № 2 към чл. 6, т. 1 и 3 относно схеми 1А, 1Б, 1В и 3

от Наредба № РД-02-20-10 от 5.07.2012 г. за условията за изграждане или монтиране върху платното за движение на изкуствени неравности и на други средства за ограничаване на скоростта на движение и изискванията към тях, обнародвана в ДВ, бр. 56 от 2012 г., изм., бр. 32 от 2015 г., издадена от министъра на регионалното развитие и благоустройството и министъра на вътрешните работи.

Осъжда Министерството на регионалното развитие и благоустройството да заплати на Д. Николов сумата от 35 лв., представляваща сторени по делото разноски.

Осъжда Министерството на вътрешните работи да заплати на Д. Николов сумата от 35 лв., представляваща сторени по делото разноски.

Осъжда Министерството на регионалното развитие и благоустройството да заплати на Върховния административен съд сумата от 250 лв., представляваща сторени по делото разноски за вещо лице.

Осъжда Министерството на вътрешните работи да заплати на Върховния административен съд сумата от 250 лв., представляваща сторени по делото разноски за вещо лице.

Решението подлежи на обнародване в „Държавен вестник“ на Република България.

Решението е окончателно.

За председател:
Мариника Чернева

1858

НЕОФИЦИАЛЕН РАЗДЕЛ**ДЪРЖАВНИ ВЕДОМСТВА,
УЧРЕЖДЕНИЯ, ОБЩИНИ
И СЪДИЛИЩА****МИНИСТЕРСТВО
НА ЕНЕРГЕТИКАТА****РАЗРЕШЕНИЕ № 597
от 16 февруари 2024 г.**

за проучване на строителни материали – подземни богатства по чл. 2, ал. 1, т. 5 от Закона за подземните богатства, в площ „Деница“, разположена в землището на с. Злидол, община Мездра, област Враца

На основание чл. 53, ал. 4 във връзка с чл. 5, т. 1, чл. 7, ал. 2, т. 7 и чл. 39, ал. 1, т. 3 от Закона за подземните богатства и протоколно решение по т. 17 от протокол № 5 от заседанието на Министерския съвет на 31 януари 2024 г. разрешавам на „Булнед – АМД“ – ООД, гр. Враца, титуляр на разрешението, дружество, вписано в търговския регистър на Агенцията по вписванията, с ЕИК 106603593, със седалище и адрес на управление: област Враца, община Враца, гр. Враца 3000, бул. Христо Ботев № 20, да извърши за своя сметка проучване на строителни материали – подземни богатства по чл. 2, ал. 1, т. 5 от Закона за подземните богатства, в площ „Деница“, разположена в землището на с. Злидол, община Мездра, област Враца:

1. Срокът на разрешението е една година.
2. Размерът на площта е 0,274 кв. км.
3. Границите на площта са определени с координати на граничните точки съгласно приложението.
4. Условието за осъществяване на дейността по проучване, както и правата и задълженията на титуляря се определят в договора за проучване.
5. Видовете и обемите на работите по проучване и добивът за технологични изпитания са определени в работна програма, неразделна част от договора за проучване.
6. Разрешението може да бъде обжалвано пред Върховния административен съд в 14-дневен срок от обнародването му в „Държавен вестник“.
7. Разрешението влиза в сила от датата на влизане в сила на договора за проучване.
8. Контролът по изпълнението на разрешението и на сключения договор се осъществява от министъра на енергетиката.

Министър:
Р. Радев

Приложение
към т. 3

**Координатен регистър на граничните точки,
описващи площ „Деница“**

Координатна система БГС 2005, кадастрална

№	X (m)	Y (m)
1.	4773136.1	337091.1
2.	4773281.2	337552.5

№	X (m)	Y (m)
3.	4773312.4	337920.1
4.	4772779.4	337763.2
5.	4772718.0	337517.5
6.	4772853.4	337462.3

1862

**МИНИСТЕРСТВО
НА ОКОЛНАТА СРЕДА И ВОДИТЕ****ЗАПОВЕД № РД-125
от 9 февруари 2024 г.**

На основание чл. 39 във връзка с чл. 33, ал. 1 от Закона за защитените територии (ЗЗТ) и предложение за обявяване на защитена територия (писмо с вх. № 94-00-818/11.08.2022 г. на Министерството на околната среда и водите – МОСВ) с цел опазване на езерна екосистема, представляваща местообитание на ценни и защитени видове птици, като: Бял ангъч (*Tadorna tadorna*), Лятно бърне (*Spatula querquedula*), Клопач (*Spatula clypeata*), Сива патица (*Mareca strepera*), Фиш (*Mareca penelope*), Зеленоглава патица (*Anas platyrhynchos*), Шилоопашата патица (*Anas acuta*), Обикновено зимно бърне (*Anas crecca*), Червеноклона потапница (*Netta rufina*), Кафявоглава потапница (*Aythya ferina*), Белоока потапница (*Aythya nyroca*), Качулата потапница (*Aythya fuligula*), Голяма бяла чапла (*Egretta alba*), Нощна чапла (*Nycticorax nycticorax*), Малка бяла чапла (*Egretta garzetta*), Гривеста чапла (*Ardeola ralloides*), Ръждива чапла (*Ardea purpurea*), Голям воден бик (*Botaurus stellaris*), Малък воден бик (*Ixobrychus minutus*), Малък корморан (*Phalacrocorax pygmaeus*), Бял щъркел (*Ciconia ciconia*), Полска яребица (*Pedrix pedrix*), Пъдпъдък (*Coturnix coturnix*), Средна бекасина (*Gallinago gallinago*), Малък червеноног бегач (*Tringa totanus*), Малък зеленоног бегач (*Tringa stagnatilis*), Папуняк (*Urupa eops*), Обикновен скорец (*Sturnus vulgaris*), Сиво каменарче (*Oenanthe oenanthe*), Сврака (*Pica pica*), Домашно врабче (*Passer domesticus*), Европейска синявица (*Coracias garrulus*), Посевна врана (*Corvus frugilegus*), Щиглец (*Carduelis carduelis*), Жълтокрака чайка (*Larus michahellis*), Речна чайка (*Larus ridibundus*), Бяла стърчиопашка (*Motacilla alba*), Гугутка (*Streptopelia decaocto*), Селска лястовица (*Hirundo rustica*), Градска лястовица (*Delichon urbica*), Речен дъждосвирец (*Charadrius dubius*), Късокрил кюкавец (*Actitis hypoleucos*), Бяла стърчиопашка (*Motacilla alba*), Качулата чучулига (*Galerida cristata*), Алпийски бързолет (*Tachymarptis melba*), Черен бързолет (*Apus apus*), Блед бързолет (*Apus pallidus*), Малък гмурец (*Tachybaptus ruficollis*), Голям гмурец (*Podiceps cristatus*), Лиска (*Fulica atra*), Воден дърдавец (*Rallus aquaticus*), Зеленоножка (*Gallinula chloropus*), Тръстикова блатар (*Circus aeruginosus*), Кафявоглава потапница (*Aythya ferina*), Белобуза рибарка (*Chlidonias hybrida*), Торбогнезден синигер (*Remiz pendulinus*), Свилено шаварче (*Cettia cetti*),

Блестящ ибис (*Plegadis falcinellus*), Голям свирец (*Numenius arquata*), Малък свирец (*Numenius phaeopus*), Обикновен пчелояд (*Merops apiaster*), Сокол скитник (*Falco peregrinus*), Малък креслив орел (*Clanga pomarina*), Орел змияр (*Circus gallicus*), Малък ястреб (*Accipiter nisus*), Голям ястреб (*Accipiter gentilis*), Обикновен мишелов (*Buteo buteo*), Белоопашат мишелов (*Buteo rufinus*), Черношипа ветрушка (*Falco tinnunculus*) и др.:

1. Обявявам защитена местност „Язовир Мрамор“ в землището на с. Мрамор, район „Връбница“, Столична община.

2. Защитената местност включва поземлени имоти с идентификатори: 49206.2651.32, 49206.2652.12, 49206.2652.13, 49206.2652.14, 49206.2652.32, 49206.2654.28, 49206.2654.29, 49206.2654.30, 49206.2654.31, 49206.2654.841, 49206.2654.842, 49206.2655.49, 49206.2655.51, 49206.2655.55, 49206.2655.64, 49206.2655.66, 49206.2656.31, 49206.2656.35, 49206.2656.37, 49206.2656.43, 49206.2656.45, 49206.2656.46, 49206.2656.57, 49206.2656.268, 49206.2656.365, 49206.2656.2223, 49206.2656.2207, 49206.2656.2208, 49206.2656.2211, 49206.2656.2219, 49206.2658.10, 49206.2658.15, 49206.2658.16, 49206.2659.9, 49206.2659.17, съгласно кадастралната карта и кадастралните регистри (КККР) за землището на с. Мрамор, район „Връбница“, Столична община, с обща площ 402,876 дка.

3. В границата на защитената местност се забранява:

3.1. поставяне на преместваеми обекти и строителство, с изключение на:

– поддръжка, ремонт и реконструкция на съществуващи хидротехнически и други съоръжения;

– изграждане, поддръжка, ремонт и реконструкция на пътна инфраструктура;

3.2. дейности, водещи до промяна на водния режим, с изключение на дейностите, необходими за експлоатацията на язовира;

3.3. промяна на предназначението и начина на трайно ползване, с изключение на имотите, представляващи язовир и хидротехнически съоръжения към него;

3.4. търсене, проучване и добив на подземни богатства и добив на инертни материали;

3.5. внасяне на неместни растителни и животински видове;

3.6. горене на тръстиковите масиви;

3.7. използване на всякакви плавателни средства (вкл. сърфове, кайтове, спортни лодки и водни колела) във водната площ, с изключение при изпълнение на служебни задължения от страна на отговорните институции, извършване на научни проучвания, ремонт и реконструкция на съществуващи съоръжения и при аварийни и бедствени ситуации;

3.8. промишлен риболов;

3.9. бивакуване и палене на огън;

3.10. използване на пиротехнически средства, водещи до значително безпокойство на птиците;

3.11. замърсяване с всякакви отпадъци;

3.12. поставяне на възобновяеми енергийни източници.

4. Допускат се дейности за извършване на обществена услуга за защита от вредното въздействие на водите чрез експлоатация, изграждане и поддръжане на водностапанските системи и съоръженията за предпазване от вредното въздействие на водите, както и извършване на всички спешни и неотложни аварийни работи при прилагане на оперативната защита по смисъла на Закона за водите и Закона за защита при бедствия.

5. След влизане в сила на настоящата заповед Регионалната инспекция по околната среда и водите – София, да предприеме необходимите действия по отразяване на защитената територия в КККР за землището на с. Мрамор, район „Връбница“, Столична община.

6. Защитената местност да се впише в Държавния регистър на защитените територии при МОСВ.

Нарушителите на тази заповед се наказват съгласно административнонаказателните разпоредби на Закона за защитените територии.

На основание чл. 43 от ЗЗТ заповедта да се обнародва в „Държавен вестник“.

Заповедта може да бъде обжалвана по реда на Административнопроцесуалния кодекс пред Върховния административен съд в едномесечен срок от обнародването ѝ в „Държавен вестник“.

Министър:
Ю. Попов

1822

МИНИСТЕРСТВО НА ПРАВОСЪДИЕТО

ЗАПОВЕД № СД-06-6
от 26 февруари 2024 г.

На основание чл. 655, ал. 1, т. 5 от Търговския закон и чл. 14, ал. 2 от Наредба № 3 от 27 юни 2005 г. за реда за подбор, квалификация и контрол върху синдиците във връзка с постъпила молба вх. № 94-В-38 от 21.02.2024 г. от синдик Василена Стойчева Вачевска-Димитрова да бъде извършена промяна на данните за фамилното му име и на служебния му адрес за кореспонденция нареждам:

Изменям т. 1 от Заповед № СД-06-87 от 5.11.2021 г. на министъра на правосъдието (ДВ, бр. 95 от 2021 г.), както следва:

I. В колона № 2 „Трите имена на синдика“ фамилното име на синдика се променя от „Вачевска“ на „Вачевска-Димитрова“.

II. В колона № 4 „Адрес за контакт“ адресът на синдика се променя от „София, ул. Проф. Милко Борисов № 5, вх. А, ет. 3, ап. 7“ на „София, ул. Кръстьо Сарафов № 1, ет. 2, офис 2“.

Заповедта подлежи на обнародване в „Държавен вестник“ на основание чл. 655, ал. 1, т. 5 от Търговския закон и чл. 14, ал. 2 от Наредба № 3 от 27 юни 2005 г. за реда за подбор, квалификация и контрол върху синдиците, като разходите за обнародването са за сметка на лицето.

Министър:
Ат. Славов

1753

**МИНИСТЕРСТВО
НА РЕГИОНАЛНОТО РАЗВИТИЕ
И БЛАГОУСТРОЙСТВОТО**

**ЗАПОВЕД № РД-02-15-22
от 28 февруари 2024 г.**

Във връзка със заявление с вх. № АУ 14-6/28.12.2023 г., допълнено с писма вх. № АУ 14-6-(1)/3.01.2024 г. и № АУ 14-6-(4)/20.02.2024 г. от „Електроенергиен системен оператор“ – ЕАД, чрез пълномощника си Мартин Нанков Давидков, съгласно нотариално заверено пълномощно № 358/23.01.2023 г. и необходимостта от изграждане на обект: „Въздушни електропроводи високо напрежение 110 kV от нова подстанция в поземлен имот с идентификатор 78330.63.13 по КККР на с. Целина, община Чирпан, до подстанция „Димитровград“ в поземлен имот с идентификатор 21052.1007.78 по КККР на гр. Димитровград, община Димитровград“, на основание чл. 129, ал. 3, т. 2, буква „а“ и ал. 4, чл. 110, ал. 1, т. 5, чл. 108, ал. 2 и чл. 128, ал. 1, 2, 5, 6 и ал. 13, т. 2, буква „а“ от Закона за устройство на територията (ЗУТ); Заповед № РД-02-15-98 от 10.07.2023 г. на министъра на регионалното развитие и благоустройството, разгласена по реда на чл. 124б от ЗУТ; съобщаване на подробния устройствен план по реда на чл. 128 от ЗУТ с обявление в бр. 71 от 18.08.2023 г. и бр. 69 от 11.08.2023 г. на „Държавен вестник“; доказателства за извършено обявяване по реда на чл. 128, ал. 2 от ЗУТ; Решение № 4-ПР/2023 г. за преценяване на необходимостта от извършване на оценка на въздействието върху околната среда на министъра на околната среда и водите; писма изх. № ОВОС-10/11.10.2023 г. и № ОВОС-10/25.01.2024 г. на Министерството на околната среда и водите; становище изх. № СТ-84-201/5.06.2023 г. на Министерството на културата; писмо изх. № 70-4737/8.12.2023 г. от Министерството на земеделието и храните; Решение № 718 по протокол № 49/18.09.2023 г. на Общинския съвет – Чирпан; Решение № 56 от 30.11.2023 г. на Общинския съвет – Димитровград; писмо рег. индекс № УТ-14-9#1/25.01.2024 г. от Община Димитровград; заключение № УС-00-145/7.11.2023 г. за съгласуване на ПУП – ПП от главен държавен здравен инспектор; здравно заключение изх. № РД-259-208/19.09.2023 г. на директора на Регионална здравна инспекция – Стара Загора; здравно заключение изх. № 116/25.09.2023 г. на директора на Регионална здравна инспекция – Хасково; становище рег. № 1983пс-111, екз. № 2/31.10.2023 г. на Главна дирекция „Пожарна безопасност и защита на населението“; писмо рег. № 11-00-437/7.11.2023 г. на Главна дирекция „Инфраструктура на отбраната“, Министерство на отбраната; писмо рег. № 578500-1706, екз. № 1/19.02.2024 г. от дирекция „Управление на собствеността и социални дейности“, Министерство на вътрешните работи; писмо рег. № Д-4369, екз. 2/2.11.2023 г. от Държавна агенция „Национална сигурност“; писмо изх. № 12-3760/19.10.2023 г. от Държавна агенция „Разузнаване“; писмо изх. № 56-02-179/23.11.2023-TLP-G от Главна дирекция „Гражданска въздухоплавателна администрация“;

писмо изх. № АСД-09-197/7.08.2023 г. от Държавно горско стопанство „Чирпан“; писмо изх. № АСД-09-239/14.08.2023 г. от Държавно горско стопанство „Хасково“; становище изх. № 53-00-193/8.02.2024 г. на Областно пътно управление – Хасково; писмо изх. № ПУ-02-117(2)/15.08.2023 г. от Басейнова дирекция „Източнобеломорски район“ – Пловдив; писмо изх. № 1742/31.08.2023 г. от „Напоителни системи“ – ЕАД, клон „Горна Тунджа“; писмо изх. № АД-879/4.09.2023 г. от „Напоителни системи“ – ЕАД, клон „Хасково“; писмо изх. № ЦУ-ЕСО-8354-48/30.01.2024 г. от „Електроенергиен системен оператор“ – ЕАД; писмо изх. № 54210/31.08.2023 г. от „Електроразпределение ЮГ“ – ЕАД; писмо изх. № 101/18.10.2023 г. от „Геозащита Перник“ – ЕООД; писмо изх. № ЖИ-42571/4.10.2023 г. от ДП „Национална компания „Железопътна инфраструктура“; съгласувателно писмо рег. № ИА-ИЕУ-4660/18.10.2023 г. от Изпълнителна агенция „Инфраструктура на електронно управление“; писмо рег. индекс 95-Е-1075/4.08.2023 г. от „Виваком България“ – ЕАД, офис Пловдив; съгласувателно становище изх. № ОУТд2712/5.09.2023 г. от „А1 България“ – ЕАД; писмо изх. № ТИ 50426/7.08.2023 г. от „Цетин България“ – ЕАД; становища изх. № ТО-ПУП-111/4.08.2023 г. и № ТО-ПУП-112/4.08.2023 г. от „Водоснабдяване и канализация“ – ЕООД, Стара Загора; писмо изх. № 1888/10.08.2023 г. от „Водоснабдяване и канализация“ – ЕООД, Хасково; протокол № УТАТУ-01-02-01/29.01.2024 г. от заседание на Националния експертен съвет по устройство на територията и регионална политика при Министерството на регионалното развитие и благоустройството (МРРБ) одобрявам проект на подробен устройствен план – парцеларен план за участъците извън урбанизираните територии в землищата на с. Целина и с. Златна ливада, община Чирпан, област Стара Загора, гр. Меричлери и гр. Димитровград, община Димитровград, област Хасково, и план-схеми в урбанизираните територии на гр. Димитровград и гр. Чирпан за обект: „Въздушни електропроводи високо напрежение 110 kV от нова подстанция в поземлен имот с идентификатор 78330.63.13 по КККР на с. Целина, община Чирпан, до подстанция „Димитровград“ в поземлен имот с идентификатор 21052.1007.78 по КККР на гр. Димитровград, община Димитровград“, съгласно приетите и одобрени текстови и графични части, представляващи неразделна част от настоящата заповед.

При реализацията на проекта да бъдат стриктно спазвани изискванията, поставени от администрация и експлоатационни дружества.

На основание чл. 129, ал. 4 от ЗУТ заповедта да се изпрати за обнародване в „Държавен вестник“ и да се публикува на интернет страницата на МРРБ.

На основание чл. 215, ал. 1 и 4 от ЗУТ настоящата заповед подлежи на обжалване от заинтересуваните лица пред Върховния административен съд в 14-дневен срок от обнародването ѝ в „Държавен вестник“ чрез МРРБ.

Министър:
А. Цеков

**НАЦИОНАЛНА
АГЕНЦИЯ ЗА ПРИХОДИТЕ**

**ЗАПОВЕД № 3-ЦУ-374
от 23 февруари 2024 г.**

На основание чл. 8, ал. 4 от Данъчно-осигурителния процесуален кодекс (ДОПК) във връзка с т. III. 2 от Заповед № 3-ЦУ-2662 от 21.12.2023 г. (ДВ, бр. 107 от 2023 г.) на изпълнителния директор на Националната агенция за приходите (НАП) нареждам:

1. В приложение № 1 към Заповед № 3-ЦУ-2662 от 21.12.2023 г. на изпълнителния директор на Националната агенция за приходите да се впишат следните задължени лица, за които Териториална дирекция (ТД) на НАП „Големи данъкоплатци и осигурители“ (ГДО) е компетентна, съгласно т. II от заповедта:

1350	206229335	АМАДЕУС СОФИЯ ЛАБС ООД
------	-----------	------------------------

2. Заповедта влиза в сила от 1.03.2024 г. и допълва Заповед № 3-ЦУ-2662 от 21.12.2023 г. на изпълнителния директор на НАП.

Настоящата заповед следва да се сведе до знанието на всички заинтересовани служители за сведение и изпълнение.

На основание чл. 8, ал. 4 от ДОПК заповедта следва да се обнародва в „Държавен вестник“.

Изпълнителен директор:
Р. Спецов

1861

**АГЕНЦИЯ ПО ГЕОДЕЗИЯ,
КАРТОГРАФИЯ И КАДАСТЪР**

**ЗАПОВЕД № РД-18-34
от 1 февруари 2024 г.**

На основание чл. 49, ал. 1 ЗКИР одобрявам кадастралната карта и кадастралните регистри за урбанизираната територия в землището на с. Балдево, община Гърмен, област Благоевград.

Кадастралната карта и кадастралните регистри са приети с протокол от 17.12.2020 г. на Службата по геодезия, картография и кадастър – Благоевград.

Заповедта да се съобщи на заинтересуваните лица по реда на чл. 35, ал. 3 ЗКИР.

Съгласно чл. 49, ал. 2 ЗКИР одобрените кадастрална карта и кадастрални регистри не подлежат на обжалване.

Изпълнителен директор:
Стр. Танев

1645

**ЗАПОВЕД № РД-18-35
от 1 февруари 2024 г.**

На основание чл. 49, ал. 1 ЗКИР одобрявам кадастралната карта и кадастралните регистри за урбанизираната територия в землището на с. Гърмен, община Гърмен, област Благоевград.

Кадастралната карта и кадастралните регистри са приети с протокол от 17.12.2020 г. на Службата по геодезия, картография и кадастър – Благоевград.

Заповедта да се съобщи на заинтересуваните лица по реда на чл. 35, ал. 3 ЗКИР.

Съгласно чл. 49, ал. 2 ЗКИР одобрените кадастрална карта и кадастрални регистри не подлежат на обжалване.

Изпълнителен директор:
Стр. Танев

1646

**ЗАПОВЕД № РД-18-36
от 1 февруари 2024 г.**

На основание чл. 49, ал. 1 ЗКИР одобрявам кадастралната карта и кадастралните регистри за урбанизираната територия в землището на с. Ковачевица, община Гърмен, област Благоевград.

Кадастралната карта и кадастралните регистри са приети с протокол от 17.12.2020 г. на Службата по геодезия, картография и кадастър – Благоевград.

Заповедта да се съобщи на заинтересуваните лица по реда на чл. 35, ал. 3 ЗКИР.

Съгласно чл. 49, ал. 2 ЗКИР одобрените кадастрална карта и кадастрални регистри не подлежат на обжалване.

Изпълнителен директор:
Стр. Танев

1647

**ЗАПОВЕД № РД-18-37
от 1 февруари 2024 г.**

На основание чл. 49, ал. 1 ЗКИР одобрявам кадастралната карта и кадастралните регистри за урбанизираната територия в землището на с. Лещен, община Гърмен, област Благоевград – без териториите, за които кадастралната карта и кадастралните регистри са одобрени със заповед на началника на СГКК – Благоевград.

Кадастралната карта и кадастралните регистри са приети с протокол от 17.12.2020 г. на Службата по геодезия, картография и кадастър – Благоевград.

Заповедта да се съобщи на заинтересуваните лица по реда на чл. 35, ал. 3 ЗКИР.

Съгласно чл. 49, ал. 2 ЗКИР одобрените кадастрална карта и кадастрални регистри не подлежат на обжалване.

Изпълнителен директор:
Стр. Танев

1648

**ЗАПОВЕД № РД-18-38
от 1 февруари 2024 г.**

На основание чл. 49, ал. 1 ЗКИР одобрявам кадастралната карта и кадастралните регистри за урбанизираната територия в землището на с. Марчево, община Гърмен, област Благоевград – без териториите, за които кадастралната карта и кадастралните регистри са одобрени със заповед на началника на СГКК – Благоевград.

Кадастралната карта и кадастралните регистри са приети с протокол от 17.12.2020 г. на Службата по геодезия, картография и кадастър – Благоевград.

Заповедта да се съобщи на заинтересуваните лица по реда на чл. 35, ал. 3 ЗКИР.

Съгласно чл. 49, ал. 2 ЗКИР одобрените кадастрална карта и кадастрални регистри не подлежат на обжалване.

Изпълнителен директор:
Стр. Танев

1649

**ЗАПОВЕД № РД-18-39
от 1 февруари 2024 г.**

На основание чл. 49, ал. 1 ЗКИР одобрявам кадастралната карта и кадастралните регистри за урбанизираната територия в землището на с. Огняново, община Гърмен, област Благоевград – без териториите, за които кадастралната карта и кадастралните регистри са одобрени със заповед на началника на СГКК – Благоевград.

Кадастралната карта и кадастралните регистри са приети с протокол от 17.12.2020 г. на Службата по геодезия, картография и кадастър – Благоевград.

Заповедта да се съобщи на заинтересуваните лица по реда на чл. 35, ал. 3 ЗКИР.

Съгласно чл. 49, ал. 2 ЗКИР одобрените кадастрална карта и кадастрални регистри не подлежат на обжалване.

Изпълнителен директор:
Стр. Танев

1650

**ЗАПОВЕД № РД-18-40
от 1 февруари 2024 г.**

На основание чл. 49, ал. 1 ЗКИР одобрявам кадастралната карта и кадастралните регистри за урбанизираната територия в землището на с. Осиково, община Гърмен, област Благоевград.

Кадастралната карта и кадастралните регистри са приети с протокол от 17.12.2020 г. на Службата по геодезия, картография и кадастър – Благоевград.

Заповедта да се съобщи на заинтересуваните лица по реда на чл. 35, ал. 3 ЗКИР.

Съгласно чл. 49, ал. 2 ЗКИР одобрените кадастрална карта и кадастрални регистри не подлежат на обжалване.

Изпълнителен директор:
Стр. Танев

1651

**ЗАПОВЕД № РД-18-41
от 1 февруари 2024 г.**

На основание чл. 49, ал. 1 ЗКИР одобрявам кадастралната карта и кадастралните регистри за урбанизираната територия в землището на с. Рибново, община Гърмен, област Благоевград.

Кадастралната карта и кадастралните регистри са приети с протокол от 17.12.2020 г. на Службата по геодезия, картография и кадастър – Благоевград.

Заповедта да се съобщи на заинтересуваните лица по реда на чл. 35, ал. 3 ЗКИР.

Съгласно чл. 49, ал. 2 ЗКИР одобрените кадастрална карта и кадастрални регистри не подлежат на обжалване.

Изпълнителен директор:
Стр. Танев

1652

**ЗАПОВЕД № РД-18-42
от 1 февруари 2024 г.**

На основание чл. 49, ал. 1 ЗКИР одобрявам кадастралната карта и кадастралните регистри за урбанизираната територия в землището на с. Скребатно, община Гърмен, област Благоевград.

Кадастралната карта и кадастралните регистри са приети с протокол от 17.12.2020 г. на Службата по геодезия, картография и кадастър – Благоевград.

Заповедта да се съобщи на заинтересуваните лица по реда на чл. 35, ал. 3 ЗКИР.

Съгласно чл. 49, ал. 2 ЗКИР одобрените кадастрална карта и кадастрални регистри не подлежат на обжалване.

Изпълнителен директор:
Стр. Танев

1653

**ЗАПОВЕД № РД-18-43
от 6 февруари 2024 г.**

На основание чл. 49, ал. 1 ЗКИР одобрявам кадастралната карта и кадастралните регистри за урбанизираната територия в землището на с. Бъзън, община Русе, област Русе.

Кадастралната карта и кадастралните регистри са приети с протокол от 5.05.2023 г. на Службата по геодезия, картография и кадастър – Русе.

Заповедта да се съобщи на заинтересуваните лица по реда на чл. 35, ал. 3 ЗКИР.

Съгласно чл. 49, ал. 2 ЗКИР одобрените кадастрална карта и кадастрални регистри не подлежат на обжалване.

За изпълнителен директор:
С. Коева

1656

**ЗАПОВЕД № РД-18-44
от 6 февруари 2024 г.**

На основание чл. 49, ал. 1 ЗКИР одобрявам кадастралната карта и кадастралните регистри за урбанизираната територия в землището на гр. Мартен, община Русе, област Русе, без териториите, за които КККР са одобрени със заповед на изпълнителния директор на АГКК.

Кадастралната карта и кадастралните регистри са приети с протокол от 5.05.2023 г. на Службата по геодезия, картография и кадастър – Русе.

Заповедта да се съобщи на заинтересуваните лица по реда на чл. 35, ал. 3 ЗКИР.

Съгласно чл. 49, ал. 2 ЗКИР одобрените кадастрална карта и кадастрални регистри не подлежат на обжалване.

За изпълнителен директор:
С. Коева

1657

**ЗАПОВЕД № РД-18-45
от 6 февруари 2024 г.**

На основание чл. 49, ал. 1 ЗКИР одобрявам кадастралната карта и кадастралните регистри за урбанизираната територия в землището на с. Николово, община Русе, област Русе.

Кадастралната карта и кадастралните регистри са приети с протокол от 5.05.2023 г. на Службата по геодезия, картография и кадастър – Русе.

Заповедта да се съобщи на заинтересуваните лица по реда на чл. 35, ал. 3 ЗКИР.

Съгласно чл. 49, ал. 2 ЗКИР одобрените кадастрална карта и кадастрални регистри не подлежат на обжалване.

За изпълнителен директор:
С. Коева

1658

**ЗАПОВЕД № РД-18-46
от 6 февруари 2024 г.**

На основание чл. 49, ал. 1 ЗКИР одобрявам кадастралната карта и кадастралните регистри за урбанизираната територия в землището на с. Сандрово, община Русе, област Русе.

Кадастралната карта и кадастралните регистри са приети с протокол от 5.05.2023 г. на Службата по геодезия, картография и кадастър – Русе.

Заповедта да се съобщи на заинтересуваните лица по реда на чл. 35, ал. 3 ЗКИР.

Съгласно чл. 49, ал. 2 ЗКИР одобрените кадастрална карта и кадастрални регистри не подлежат на обжалване.

За изпълнителен директор:
С. Коева

1659

**ЗАПОВЕД № РД-18-47
от 6 февруари 2024 г.**

На основание чл. 49, ал. 1 ЗКИР одобрявам кадастралната карта и кадастралните регистри за урбанизираната територия в землището на с. Червена вода, община Русе, област Русе.

Кадастралната карта и кадастралните регистри са приети с протокол от 5.05.2023 г. на Службата по геодезия, картография и кадастър – Русе.

Заповедта да се съобщи на заинтересуваните лица по реда на чл. 35, ал. 3 ЗКИР.

Съгласно чл. 49, ал. 2 ЗКИР одобрените кадастрална карта и кадастрални регистри не подлежат на обжалване.

За изпълнителен директор:
С. Коева

1660

**ЗАПОВЕД № КД-14-5
от 2 февруари 2024 г.**

На основание чл. 53б, ал. 5, т. 2 ЗКИР и във връзка със заявления рег. № 09-9994-3.07.2023 г., 09-9995-3.07.2023 г., 09-9996-3.07.2023 г., 09-18728-5.12.2023 г., 09-10001-3.07.2023 г. и 09-10004-3.07.2023 г. от СГКК – Шумен, и приложените към тях документи и материали, определени по чл. 58 и 75 от Наредба № РД-02-20-5 от 2016 г. на

МРРБ за съдържанието, създаването и поддържането на кадастралната карта и кадастралните регистри, и за отстраняване на явна фактическа грешка одобрявам изменението в кадастралната карта и кадастралните регистри (КККР) на:

I. С. Драгоево, ЕКАТТЕ 23340, община Велики Преслав, одобрени със Заповед № РД-18-54 от 24.01.2019 г. на изпълнителния директор на Агенцията по геодезия, картография и кадастър, състоящо се във:

1. Нанасяне на нови обекти в КККР:

поземлен имот с идентификатор 23340.26.971: площ: 1236 кв. м, поземлен имот с недефиниран начин на трайно ползване, няма данни за собственост;

поземлен имот с идентификатор 23340.26.972: площ: 162 кв. м, поземлен имот с недефиниран начин на трайно ползване, няма данни за собственост;

поземлен имот с идентификатор 23340.26.973: площ: 145 кв. м, поземлен имот с недефиниран начин на трайно ползване, няма данни за собственост;

поземлен имот с идентификатор 23340.26.974: площ: 121 кв. м, поземлен имот с недефиниран начин на трайно ползване, няма данни за собственост;

поземлен имот с идентификатор 23340.26.975: площ: 91 кв. м, поземлен имот с недефиниран начин на трайно ползване, няма данни за собственост.

2. Промяна в границите на съществуващи обекти в КККР:

поземлен имот с идентификатор 23340.26.26: нива, собственост на Марийка Белчева Вичева, площ преди промяната: 4011 кв. м, площ след промяната: 3361 кв. м;

поземлен имот с идентификатор 23340.26.27: нива, собственост на Стефан Минев Ахмаков, площ преди промяната: 3506 кв. м, площ след промяната: 3256 кв. м;

поземлен имот с идентификатор 23340.26.28: нива, собственост на „С.И.Г.“ – ООД, площ преди промяната: 3000 кв. м, площ след промяната: 2874 кв. м;

поземлен имот с идентификатор 23340.26.29: нива, собственост на ДПФ, площ преди промяната: 3002 кв. м, площ след промяната: 2966 кв. м;

поземлен имот с идентификатор 23340.26.970: за селскостопански, горски, ведомствен път, собственост на Община Велики Преслав, площ преди промяната: 2177 кв. м, площ след промяната: 1432 кв. м;

поземлен имот с идентификатор 23340.48.311: за селскостопански, горски, ведомствен път, собственост на Община Велики Преслав, площ преди промяната: 3679 кв. м, площ след промяната: 3729 кв. м.

II. С. Имренчево, ЕКАТТЕ 32723, община Велики Преслав, одобрени със Заповед № РД-18-1355 от 26.07.2018 г. на изпълнителния директор на Агенцията по геодезия, картография и кадастър, състоящо се във:

1. Нанасяне на нови обекти в КККР:

поземлен имот с идентификатор 32723.44.352: площ: 9157 кв. м, пасище, земи по чл. 19 ЗСПЗЗ;

поземлен имот с идентификатор 32723.44.353: площ: 381 кв. м, за селскостопански, горски, ведомствен път, собственост на Община Велики Преслав;

поземлен имот с идентификатор 32723.108.268: площ: 394 кв. м, пасище, няма данни за собственост;

поземлен имот с идентификатор 32723.108.269: площ: 370 кв. м, пасище, няма данни за собственост;

поземлен имот с идентификатор 32723.108.270: площ: 288 кв. м, пасище, няма данни за собственост.

2. Промяна в границите на съществуващи обекти в КККР:

поземлен имот с идентификатор 32723.12.240: гори и храсти в земеделска земя, земи по чл. 19 ЗСПЗЗ, площ преди промяната: 13 448 кв. м, площ след промяната: 13 430 кв. м;

поземлен имот с идентификатор 32723.12.241: пасище, земи по чл. 19 ЗСПЗЗ, площ преди промяната: 3260 кв. м, площ след промяната: 3251 кв. м;

поземлен имот с идентификатор 32723.13.121: за местен път, собственост на Община Велики Преслав, площ преди промяната: 2393 кв. м, площ след промяната: 2219 кв. м;

поземлен имот с идентификатор 32723.13.238: пасище, земи по чл. 19 ЗСПЗЗ, площ преди промяната: 27 802 кв. м, площ след промяната: 24 071 кв. м;

поземлен имот с идентификатор 32723.13.239: гробищен парк, собственост на Община Велики Преслав, площ преди промяната: 7092 кв. м, площ след промяната: 11 023 кв. м;

поземлен имот с идентификатор 32723.44.5: нива, собственост на „Анжу“ – ЕООД, площ преди промяната: 2086 кв. м, площ след промяната: 1741 кв. м;

поземлен имот с идентификатор 32723.44.13: нива, собственост на Марин Стефанов Чолаков, площ преди промяната: 785 кв. м, площ след промяната: 603 кв. м;

поземлен имот с идентификатор 32723.44.350: пасище, земи по чл. 19 ЗСПЗЗ, площ преди промяната: 10 721 кв. м, площ след промяната: 1486 кв. м;

поземлен имот с идентификатор 32723.44.351: за селскостопански, горски, ведомствен път, собственост на Община Велики Преслав, площ преди промяната: 1942 кв. м, площ след промяната: 1908 кв. м;

поземлен имот с идентификатор 32723.101.225: нива, собственост на „С.И.Г.“ – ООД, площ преди промяната: 1106 кв. м, площ след промяната: 769 кв. м;

поземлен имот с идентификатор 32723.102.189: за селскостопански, горски, ведомствен път, собственост на Община Велики Преслав, площ преди промяната: 1950 кв. м, площ след промяната: 1599 кв. м;

поземлен имот с идентификатор 32723.102.302: пасище, собственост на Община Велики Преслав, площ преди промяната: 25 909 кв. м, площ след промяната: 26 892 кв. м;

поземлен имот с идентификатор 32723.102.303: за водностопанско, хидромелиоративно съоръжение, собственост на Община Велики Преслав, площ преди промяната: 2714 кв. м, площ след промяната: 2004 кв. м;

поземлен имот с идентификатор 32723.103.2: нива, собственост на Юрдан Шарбанов, площ преди промяната: 701 кв. м, площ след промяната: 732 кв. м;

поземлен имот с идентификатор 32723.103.6: нива, собственост на Сави Стоянов Савов и Янка Стоянова Йорданова, площ преди промяната: 999 кв. м, площ след промяната: 1024 кв. м;

поземлен имот с идентификатор 32723.103.193: нива, собственост на „Омега Агро Инвест“ – ЕООД, площ преди промяната: 2945 кв. м, площ след промяната: 3050 кв. м;

поземлен имот с идентификатор 32723.104.155: за селскостопански, горски, ведомствен път, собственост на Община Велики Преслав, площ преди промяната: 464 кв. м, площ след промяната: 462 кв. м;

поземлен имот с идентификатор 32723.104.158: за местен път, собственост на Община Велики Преслав, площ преди промяната: 8429 кв. м, площ след промяната: 8334 кв. м;

поземлен имот с идентификатор 32723.104.210: нива, собственост на „Омега Агро Инвест“ – ЕООД, площ преди промяната: 2370 кв. м, площ след промяната: 1791 кв. м;

поземлен имот с идентификатор 32723.104.212: нива, земи по чл. 19 ЗСПЗЗ, площ преди промяната: 1536 кв. м, площ след промяната: 1528 кв. м;

поземлен имот с идентификатор 32723.104.262: пасище, земи по чл. 19 ЗСПЗЗ, площ преди промяната: 13 470 кв. м, площ след промяната: 13 486 кв. м;

поземлен имот с идентификатор 32723.104.264: пасище, собственост на Община Велики Преслав, площ преди промяната: 41 236 кв. м, площ след промяната: 40 872 кв. м;

поземлен имот с идентификатор 32723.104.306: пасище, собственост на Община Велики Преслав, площ преди промяната: 6307 кв. м, площ след промяната: 5768 кв. м;

поземлен имот с идентификатор 32723.105.97: нива, собственост на Велислав Тошев Димов и Стойчо Тошев Димов, площ преди промяната: 1682 кв. м, площ след промяната: 1704 кв. м;

поземлен имот с идентификатор 32723.105.216: нива, собственост на Йордан Марев Христов, площ преди промяната: 3533 кв. м, площ след промяната: 3509 кв. м;

поземлен имот с идентификатор 32723.105.221: нива, собственост на Тошо Димов Любенов, площ преди промяната: 642 кв. м, площ след промяната: 634 кв. м;

поземлен имот с идентификатор 32723.105.223: нива, собственост на Тошо Димов Любенов, площ преди промяната: 1589 кв. м, площ след промяната: 1585 кв. м;

поземлен имот с идентификатор 32723.105.228: нива, собственост на Димитър Станев Георгиев, площ преди промяната: 1658 кв. м, площ след промяната: 1662 кв. м;

поземлен имот с идентификатор 32723.105.231: нива, собственост на Хюсеин Мехмед Наим, площ преди промяната: 1388 кв. м, площ след промяната: 1378 кв. м;

поземлен имот с идентификатор 32723.106.10: нива, собственост на Али Хюсеин Алимходжа, площ преди промяната: 890 кв. м, площ след промяната: 898 кв. м;

поземлен имот с идентификатор 32723.107.322: пасище, собственост на Община Велики Преслав, площ преди промяната: 18 277 кв. м, площ след промяната: 17 887 кв. м;

поземлен имот с идентификатор 32723.107.325: за местен път, няма данни за собственост, площ преди промяната: 2457 кв. м, площ след промяната: 2447 кв. м;

поземлен имот с идентификатор 32723.108.1: нива, собственост на Община Велики Преслав, площ преди промяната: 3046 кв. м, площ след промяната: 1760 кв. м;

поземлен имот с идентификатор 32723.108.267: пасище, собственост на Община Велики Преслав, площ преди промяната: 5796 кв. м, площ след промяната: 4791 кв. м;

поземлен имот с идентификатор 32723.109.2: нива, собственост на „Галакси Инвестмънт Груп“ – ООД, площ преди промяната: 572 кв. м, площ след промяната: 438 кв. м;

поземлен имот с идентификатор 32723.109.20: нива, земи по чл. 19 ЗСПЗЗ, площ преди промяната: 312 кв. м, площ след промяната: 578 кв. м;

поземлен имот с идентификатор 32723.109.268: дере, собственост на държавата – МОСВ, площ преди промяната: 2464 кв. м, площ след промяната: 3143 кв. м;

поземлен имот с идентификатор 32723.111.1: нива, собственост на Димитър Станев Георгиев, площ преди промяната: 365 кв. м, площ след промяната: 400 кв. м;

поземлен имот с идентификатор 32723.111.22: нива, собственост на Цветанка Илиева Андонова и Ангел Илиев Ангелов, площ преди промяната: 340 кв. м, площ след промяната: 364 кв. м;

поземлен имот с идентификатор 32723.111.69: нива, собственост на Петър Димитров Петров, площ преди промяната: 2121 кв. м, площ след промяната: 2173 кв. м;

поземлен имот с идентификатор 32723.112.29: нива, собственост на Димитър Илиев Георгиев, площ преди промяната: 657 кв. м, площ след промяната: 665 кв. м;

поземлен имот с идентификатор 32723.112.313: пасище, собственост на Община Велики Преслав, площ преди промяната: 1212 кв. м, площ след промяната: 949 кв. м;

поземлен имот с идентификатор 32723.112.314: пасище, собственост на Община Велики Преслав, площ преди промяната: 2132 кв. м, площ след промяната: 2082 кв. м;

поземлен имот с идентификатор 32723.112.315: пасище, собственост на Община Велики Преслав, площ преди промяната: 25 352 кв. м, площ след промяната: 25 272 кв. м;

сграда с идентификатор 32723.102.303.1: друг вид производствена, складова, инфраструктурна сграда, няма данни за собственост, площ: 4 кв. м;

сграда с идентификатор 32723.102.303.2: друг вид производствена, складова, инфраструктурна сграда, няма данни за собственост, площ преди промяната: 61 кв. м, площ след промяната: 58 кв. м;

сграда с идентификатор 32723.102.303.3: друг вид производствена, складова, инфраструктурна сграда, няма данни за собственост, площ преди промяната: 14 кв. м, площ след промяната: 8 кв. м;

сграда с идентификатор 32723.102.303.4: друг вид производствена, складова, инфраструктурна сграда, няма данни за собственост, площ преди промяната: 18 кв. м, площ след промяната: 16 кв. м.

3. Заличени обекти от КККР:

поземлен имот с идентификатор 32723.102.161: площ: 95 кв. м, за селскостопански, горски, ведомствен път, собственост на Община Велики Преслав;

поземлен имот с идентификатор 32723.102.230: площ: 781 кв. м, нива, собственост на Методи Марев Христов;

поземлен имот с идентификатор 32723.104.111: площ: 697 кв. м, нива, собственост на Марийка Делева Иванова;

поземлен имот с идентификатор 32723.104.213: площ: 859 кв. м, нива, собственост на Марийка Делева Иванова;

поземлен имот с идентификатор 32723.105.1: площ: 800 кв. м, нива, собственост на Динко Илиев Христов;

поземлен имот с идентификатор 32723.105.2: площ: 576 кв. м, нива, собственост на Минка Димова Жекова;

поземлен имот с идентификатор 32723.105.3: площ: 962 кв. м, нива, собственост на Людмил Мирчев Люцканов;

поземлен имот с идентификатор 32723.105.98: площ: 717 кв. м, нива, собственост на Борислав Янакиев Савов;

поземлен имот с идентификатор 32723.105.99: площ: 291 кв. м, нива, земи по чл. 19 ЗСПЗЗ;

поземлен имот с идентификатор 32723.105.100: площ: 684 кв. м, нива, собственост на Виолета Веселинова Ангелова;

поземлен имот с идентификатор 32723.105.101: площ: 1168 кв. м, нива, собственост на Костадин Тасков Тачовски;

поземлен имот с идентификатор 32723.106.9: площ: 532 кв. м, нива, собственост на Румянка Минева Василева;

поземлен имот с идентификатор 32723.106.12: площ: 837 кв. м, нива, собственост на Цветан Димитров Йорданов;

поземлен имот с идентификатор 32723.107.13: площ: 150 кв. м, нива, собственост на Ивайло Трифонов Иванов;

поземлен имот с идентификатор 32723.109.15: площ: 857 кв. м, нива, собственост на Стефанка Тодорова Лелчева;

поземлен имот с идентификатор 32723.109.16: площ: 440 кв. м, нива, собственост на „Галакси Инвестмънт Груп“ – ООД;

поземлен имот с идентификатор 32723.109.17: площ: 424 кв. м, нива, собственост на „Галакси Инвестмънт Груп“ – ООД;

поземлен имот с идентификатор 32723.109.18: площ: 422 кв. м, нива, собственост на Радко Спасев Радев;

поземлен имот с идентификатор 32723.109.19: площ: 285 кв. м, нива, собственост на Еленка Георгиева Радева;

поземлен имот с идентификатор 32723.109.109: площ: 93 кв. м, друг вид нива, земи по чл. 19 ЗСПЗЗ;

поземлен имот с идентификатор 32723.111.21: площ: 548 кв. м, нива, земи по чл. 19 ЗСПЗЗ;

поземлен имот с идентификатор 32723.112.30: площ: 429 кв. м, нива, собственост на Пенчо Димитров Чалъков;

поземлен имот с идентификатор 32723.112.31: площ: 192 кв. м, нива, земи по чл. 19 ЗСПЗЗ;

поземлен имот с идентификатор 32723.112.269: площ: 1241 кв. м, за друг вид застрояване, собственост на Радослав Ангелов Ангелов.

III. С. Миланово, ЕКАТТЕ 48132, община Велики Преслав, одобрени със Заповед № РД-18-1356 от 26.07.2018 г. на изпълнителния директор на Агенцията по геодезия, картография и кадастър, състоящо се във:

1. Нанасяне на нови обекти в КККР:

поземлен имот с идентификатор 48132.218.151: площ: 254 кв. м, за селскостопански, горски, ведомствен път, собственост на Община Велики Преслав;

поземлен имот с идентификатор 48132.218.152: площ: 332 кв. м, за селскостопански, горски, ведомствен път, собственост на Община Велики Преслав;

поземлен имот с идентификатор 48132.220.52: площ: 2659 кв. м, за селскостопански, горски, ведомствен път, собственост на Община Велики Преслав;

поземлен имот с идентификатор 48132.222.105: площ: 369 кв. м, друг вид земеделска земя, няма данни за собственост;

поземлен имот с идентификатор 48132.223.171: площ: 688 кв. м, друг вид земеделска земя, няма данни за собственост;

сграда с идентификатор 48132.223.105.1: площ: 27 кв. м, култова, религиозна сграда, няма данни за собственост.

2. Промяна в границите на съществуващи обекти в КККР:

поземлен имот с идентификатор 48132.201.5: друг вид трайно насаждение, собственост на Тодорка Кирилова Василева, площ преди промяната: 3722 кв. м, площ след промяната: 3760 кв. м;

поземлен имот с идентификатор 48132.201.6: друг вид трайно насаждение, собственост на Бинко Евтимов Кавунски, площ преди промяната: 4332 кв. м, площ след промяната: 4371 кв. м;

поземлен имот с идентификатор 48132.202.174: за водностопанско, хидромелиоративно съоръжение, собственост на МЗГ – ХМС, площ преди промяната: 4037 кв. м, площ след промяната: 4112 кв. м;

поземлен имот с идентификатор 48132.216.25: пасище, земи по чл. 19 ЗСПЗЗ, площ преди промяната: 22 427 кв. м, площ след промяната: 21 219 кв. м;

поземлен имот с идентификатор 48132.217.28: за селскостопански, горски, ведомствен път, собственост на Община Велики Преслав, площ преди промяната: 731 кв. м, площ след промяната: 766 кв. м;

поземлен имот с идентификатор 48132.217.44: за селскостопански, горски, ведомствен път, собственост на Община Велики Преслав, площ преди промяната: 897 кв. м, площ след промяната: 841 кв. м;

поземлен имот с идентификатор 48132.218.1: овошна градина, собственост на Райна Йорданова Тонева, Рамадан Рамадан Рамис, Румен Димитров Каров, Върбан Атанасов Каров, Верка Йорданова Димитрова, Иванка Карова Карова-Караиванова и Ася Димитрова Карова, площ преди промяната: 2502 кв. м, площ след промяната: 2500 кв. м;

поземлен имот с идентификатор 48132.218.32: за друг поземлен имот за движение и транспорт, собственост на Община Велики Преслав, площ преди промяната: 684 кв. м, площ след промяната: 702 кв. м;

поземлен имот с идентификатор 48132.218.33: друг вид земеделска земя, собственост на Мюхсин Феим Сюлейман, площ преди промяната: 385 кв. м, площ след промяната: 501 кв. м;

поземлен имот с идентификатор 48132.218.36: за селскостопански, горски, ведомствен път, собственост на Община Велики Преслав, площ преди промяната: 932 кв. м, площ след промяната: 940 кв. м;

поземлен имот с идентификатор 48132.218.37: пасище, земи по чл. 19 ЗСПЗЗ, площ преди промяната: 1548 кв. м, площ след промяната: 1678 кв. м;

поземлен имот с идентификатор 48132.218.150: за селскостопански, горски, ведомствен път, собственост на Община Велики Преслав, площ преди промяната: 1303 кв. м, площ след промяната: 1250 кв. м;

поземлен имот с идентификатор 48132.220.50: за селскостопански, горски, ведомствен път, собственост на Община Велики Преслав, площ преди промяната: 1712 кв. м, площ след промяната: 1750 кв. м;

поземлен имот с идентификатор 48132.221.10: нива, собственост на Лиляна Алексиева Илиева, площ преди промяната: 3333 кв. м, площ след промяната: 3328 кв. м;

поземлен имот с идентификатор 48132.221.11: нива, собственост на Иван Геров Геров, площ преди промяната: 3333 кв. м, площ след промяната: 3307 кв. м;

поземлен имот с идентификатор 48132.221.12: нива, собственост на Йордан Върбанов Йорданов, площ преди промяната: 3333 кв. м, площ след промяната: 3325 кв. м;

поземлен имот с идентификатор 48132.221.97: за селскостопански, горски, ведомствен път, собственост на Община Велики Преслав, площ преди промяната: 474 кв. м, площ след промяната: 469 кв. м;

поземлен имот с идентификатор 48132.221.102: за селскостопански, горски, ведомствен път, собственост на Община Велики Преслав, площ преди промяната: 1481 кв. м, площ след промяната: 1580 кв. м;

поземлен имот с идентификатор 48132.221.103: за селскостопански, горски, ведомствен път, собственост на Община Велики Преслав, площ преди промяната: 1248 кв. м, площ след промяната: 1246 кв. м;

поземлен имот с идентификатор 48132.221.165: за селскостопански, горски, ведомствен път, собственост на Община Велики Преслав, площ преди промяната: 1109 кв. м, площ след промяната: 194 кв. м;

поземлен имот с идентификатор 48132.222.1: нива, собственост на Църковно настоятелство, площ преди промяната: 8006 кв. м, площ след промяната: 7948 кв. м;

поземлен имот с идентификатор 48132.222.104: за селскостопански, горски, ведомствен път, собственост на Община Велики Преслав, площ преди промяната: 1225 кв. м, площ след промяната: 1174 кв. м;

поземлен имот с идентификатор 48132.223.40: нива, собственост на „СИС – 45“ – ООД, площ преди промяната: 22 132 кв. м, площ след промяната: 22 018 кв. м;

поземлен имот с идентификатор 48132.223.105: гробищен парк, собственост на Община Велики Преслав, площ преди промяната: 3212 кв. м, площ след промяната: 3438 кв. м;

поземлен имот с идентификатор 48132.223.166: за селскостопански, горски, ведомствен път, собственост на Община Велики Преслав, площ преди промяната: 2964 кв. м, площ след промяната: 2977 кв. м.

3. Заличени обекти от КККР:

поземлен имот с идентификатор 48132.217.2: площ: 1182 кв. м, нива, собственост на Феим Сюлейман Дамат;

сграда с идентификатор 48132.217.2.1: площ: 275 кв. м, селскостопанска сграда, собственост на Феим Сюлейман Дамат.

IV. С. Мокреш, ЕКАТТЕ 48862, община Велики Преслав, одобрени със Заповед № РД-18-1441 от 7.08.2018 г. на изпълнителния директор на Агенцията по геодезия, картография и кадастър, състоящо се във:

1. Нанасяне на нови обекти в КККР:

поземлен имот с идентификатор 48862.5.201: площ: 1857 кв. м, пасище, земи по чл. 19 ЗСПЗЗ;

поземлен имот с идентификатор 48862.5.202: площ: 274 кв. м, за селскостопански, горски, ведомствен път, собственост на Община Велики Преслав;

поземлен имот с идентификатор 48862.16.211: площ: 207 кв. м, пасище, земи по чл. 19 ЗСПЗЗ;

поземлен имот с идентификатор 48862.16.212: площ: 323 кв. м, дърво, собственост на Община Велики Преслав;

сграда с идентификатор 48862.5.196.1: площ: 24 кв. м, култова, религиозна сграда, няма данни за собственост.

2. Промяна в границите на съществуващи обекти в КККР:

поземлен имот с идентификатор 48862.2.33: за местен път, собственост на Община Велики Преслав, площ преди промяната: 7335 кв. м, площ след промяната: 7236 кв. м;

поземлен имот с идентификатор 48862.2.197: друг вид поземлен имот без определено стопанско предназначение, няма данни за собственост, площ преди промяната: 838 кв. м, площ след промяната: 794 кв. м;

поземлен имот с идентификатор 48862.5.19: нива, собственост на Община Велики Преслав, площ преди промяната: 13 867 кв. м, площ след промяната: 13 191 кв. м;

поземлен имот с идентификатор 48862.5.196: гробищен парк, собственост на Община Велики Преслав, площ преди промяната: 9116 кв. м, площ след промяната: 11 215 кв. м;

поземлен имот с идентификатор 48862.5.197: пасище, земи по чл. 19 ЗСПЗЗ, площ преди промяната: 6082 кв. м, площ след промяната: 4053 кв. м;

поземлен имот с идентификатор 48862.7.9: нива, собственост на Община Велики Преслав, площ преди промяната: 6521 кв. м, площ след промяната: 6529 кв. м;

поземлен имот с идентификатор 48862.13.1: ливада, собственост на Община Велики Преслав, площ преди промяната: 23 814 кв. м, площ след промяната: 23 464 кв. м;

поземлен имот с идентификатор 48862.13.35: за селскостопански, горски, ведомствен път, собственост на Община Велики Преслав, площ преди промяната: 1381 кв. м, площ след промяната: 1378 кв. м;

поземлен имот с идентификатор 48862.14.206: дърво, собственост на Община Велики Преслав, площ преди промяната: 1214 кв. м, площ след промяната: 1502 кв. м;

поземлен имот с идентификатор 48862.15.2: нива, собственост на Хасан Ибрям Хасан, площ преди промяната: 1064 кв. м, площ след промяната: 1062 кв. м;

поземлен имот с идентификатор 48862.15.41: за местен път, собственост на Община Велики Преслав, площ преди промяната: 1454 кв. м, площ след промяната: 417 кв. м;

поземлен имот с идентификатор 48862.15.113: нива, собственост на Назим Осман Тупа и Мехмед Осман Тупа, площ преди промяната: 1907 кв. м, площ след промяната: 1901 кв. м;

поземлен имот с идентификатор 48862.15.115: нива, собственост на Мустафа Ахмедов Ломов, площ преди промяната: 1766 кв. м, площ след промяната: 1746 кв. м;

поземлен имот с идентификатор 48862.15.120: нива, собственост на Рачко Стефанов Рачев, площ преди промяната: 8372 кв. м, площ след промяната: 8463 кв. м;

поземлен имот с идентификатор 48862.15.125: нива, собственост на „Рина – БГ“ – ООД, площ преди промяната: 2329 кв. м, площ след промяната: 2325 кв. м;

поземлен имот с идентификатор 48862.16.89: нива, собственост на „Рина – БГ“ – ООД, площ преди промяната: 2093 кв. м, площ след промяната: 2123 кв. м;

поземлен имот с идентификатор 48862.16.131: нива, собственост на Община Велики Преслав, площ преди промяната: 4972 кв. м, площ след промяната: 4608 кв. м;

поземлен имот с идентификатор 48862.16.132: нива, собственост на Община Велики Преслав, площ преди промяната: 3187 кв. м, площ след промяната: 3028 кв. м;

поземлен имот с идентификатор 48862.16.210: пасище, земи по чл. 19 ЗСПЗЗ, площ преди промяната: 8647 кв. м, площ след промяната: 7885 кв. м;

поземлен имот с идентификатор 48862.17.75: нива, собственост на Мюзекер Кабил Абил, площ преди промяната: 4330 кв. м, площ след промяната: 4400 кв. м;

поземлен имот с идентификатор 48862.17.80: нива, собственост на Салим Хасан Салим, площ преди промяната: 1315 кв. м, площ след промяната: 1334 кв. м;

поземлен имот с идентификатор 48862.18.3: нива, собственост на Захарин Спасов Здравев, площ преди промяната: 1377 кв. м, площ след промяната: 1343 кв. м;

поземлен имот с идентификатор 48862.18.4: нива, собственост на Иван Димов Иванов, площ преди промяната: 1163 кв. м, площ след промяната: 1145 кв. м;

поземлен имот с идентификатор 48862.18.8: нива, собственост на Сиана Дианова Димова, площ преди промяната: 1279 кв. м, площ след промяната: 1184 кв. м;

поземлен имот с идентификатор 48862.18.9: нива, собственост на Исмаил Рамадан Исмаил, площ преди промяната: 688 кв. м, площ след промяната: 532 кв. м;

поземлен имот с идентификатор 48862.18.46: за местен път, собственост на Община Велики Преслав, площ преди промяната: 1265 кв. м, площ след промяната: 1073 кв. м;

поземлен имот с идентификатор 48862.18.52: нива, собственост на Стоян Стефанов Стоянов, площ преди промяната: 1196 кв. м, площ след промяната: 1186 кв. м;

поземлен имот с идентификатор 48862.19.1: нива, собственост на Андон Йорданов Донеv, площ преди промяната: 10 526 кв. м, площ след промяната: 10 171 кв. м;

поземлен имот с идентификатор 48862.19.3: нива, собственост на Ариф Юмеров Мехмедов, площ преди промяната: 5889 кв. м, площ след промяната: 5904 кв. м;

поземлен имот с идентификатор 48862.19.4: нива, собственост на Андон Йорданов Донеv, площ преди промяната: 4184 кв. м, площ след промяната: 4007 кв. м;

поземлен имот с идентификатор 48862.19.5: нива, собственост на Махмуд Рамаданов Махмудов, площ преди промяната: 4182 кв. м, площ след промяната: 4061 кв. м.

3. Заличени обекти от КККР:

поземлен имот с идентификатор 48862.5.195: площ: 1482 кв. м, за водностопанско, хидромелиоративно съоръжение, собственост на „ВиК“ – АД;

поземлен имот с идентификатор 48862.15.122: площ: 599 кв. м, нива, собственост на Емилиян Руменов Енчев;

поземлен имот с идентификатор 48862.15.123: площ: 1107 кв. м, нива, собственост на Мехмед Осман Тупа;

поземлен имот с идентификатор 48862.15.124: площ: 618 кв. м, нива, собственост на Ахмед Исмаил Алиосман;

поземлен имот с идентификатор 48862.15.126: площ: 1966 кв. м, нива, собственост на Ахмед Исмаил Алиосман;

поземлен имот с идентификатор 48862.15.129: площ: 861 кв. м, нива, собственост на Джемил Шабанов Ахмедов;

поземлен имот с идентификатор 48862.15.200: площ: 138 кв. м, друг вид поземлен имот без определено стопанско предназначение, няма данни за собственост;

поземлен имот с идентификатор 48862.16.204: площ: 104 кв. м, дере, собственост на Община Велики Преслав;

поземлен имот с идентификатор 48862.17.71: площ: 602 кв. м, нива, собственост на „Рина – БГ“ – ООД;

поземлен имот с идентификатор 48862.17.74: площ: 2514 кв. м, нива, собственост на „Рина – БГ“ – ООД;

поземлен имот с идентификатор 48862.17.77: площ: 690 кв. м, нива, собственост на Йордан Рачев Йорданов;

поземлен имот с идентификатор 48862.17.79: площ: 554 кв. м, нива, собственост на Хатче Неджиб Салим.

V. С. Мостич, ЕКАТТЕ 49148, община Велики Преслав, одобрени със Заповед № РД-18-1357 от 26.07.2018 г. на изпълнителния директор на Агенцията по геодезия, картография и кадастър, състоящо се във:

1. Промяна в границите на съществуващи обекти в КККР:

поземлен имот с идентификатор 49148.19.1: нива, собственост на Община Велики Преслав, площ преди промяната: 19 119 кв. м, площ след промяната: 19 220 кв. м;

поземлен имот с идентификатор 49148.19.12: нива, собственост на Иван Славов Терзиев, площ преди промяната: 2816 кв. м, площ след промяната: 2803 кв. м;

поземлен имот с идентификатор 49148.19.53: за селскостопански, горски, ведомствен път, собственост на Община Велики Преслав, площ преди промяната: 582 кв. м, площ след промяната: 580 кв. м;

поземлен имот с идентификатор 49148.20.1: нива, собственост на „Агродимекс“ – ООД, площ преди промяната: 510 кв. м, площ след промяната: 481 кв. м;

поземлен имот с идентификатор 49148.20.91: пасище, собственост на Община Велики Преслав, площ преди промяната: 74 706 кв. м, площ след промяната: 73 044 кв. м;

поземлен имот с идентификатор 49148.20.107: гробищен парк, собственост на Община Велики Преслав, площ преди промяната: 4703 кв. м, площ след промяната: 6393 кв. м;

поземлен имот с идентификатор 49148.23.68: за път от републиканската пътна мрежа, собственост на държавата, площ преди промяната: 41 966 кв. м, площ след промяната: 41 955 кв. м;

поземлен имот с идентификатор 49148.26.16: нива, собственост на Добри Станчев Бешевлиев, площ преди промяната: 1387 кв. м, площ след промяната: 1305 кв. м;

поземлен имот с идентификатор 49148.26.20: нива, земи по чл. 19 ЗСПЗЗ, площ преди промяната: 1802 кв. м, площ след промяната: 2149 кв. м;

поземлен имот с идентификатор 49148.26.21: нива, земи по чл. 19 ЗСПЗЗ, площ преди промяната: 2093 кв. м, площ след промяната: 2032 кв. м;

поземлен имот с идентификатор 49148.26.22: нива, земи по чл. 19 ЗСПЗЗ, площ преди промяната: 2360 кв. м, площ след промяната: 2181 кв. м;

поземлен имот с идентификатор 49148.26.34: нива, земи по чл. 19 ЗСПЗЗ, площ преди промяната: 1749 кв. м, площ след промяната: 1719 кв. м;

поземлен имот с идентификатор 49148.26.37: нива, земи по чл. 19 ЗСПЗЗ, площ преди промяната: 2319 кв. м, площ след промяната: 2249 кв. м;

поземлен имот с идентификатор 49148.26.38: нива, собственост на Афизе Хюсеинова Хаджиисмаилова, площ преди промяната: 3502 кв. м, площ след промяната: 3430 кв. м;

поземлен имот с идентификатор 49148.26.105: пасище, земи по чл. 19 ЗСПЗЗ, площ преди промяната: 606 кв. м, площ след промяната: 604 кв. м;

поземлен имот с идентификатор 49148.27.1: за селскостопански, горски, ведомствен път, собственост на Община Велики Преслав, площ преди промяната: 964 кв. м, площ след промяната: 978 кв. м;

поземлен имот с идентификатор 49148.27.45: нива, собственост на Мехмед Алиев Ефенди, площ преди промяната: 1062 кв. м, площ след промяната: 890 кв. м;

поземлен имот с идентификатор 49148.27.46: нива, собственост на Герчо Пенчев Радушев, площ преди промяната: 1556 кв. м, площ след промяната: 1219 кв. м;

поземлен имот с идентификатор 49148.27.54: за селскостопански, горски, ведомствен път, собственост на Община Велики Преслав, площ преди промяната: 442 кв. м, площ след промяната: 436 кв. м;

поземлен имот с идентификатор 49148.27.81: пасище, земи по чл. 19 ЗСПЗЗ, площ преди промяната: 2551 кв. м, площ след промяната: 2383 кв. м;

поземлен имот с идентификатор 49148.27.84: пасище, земи по чл. 19 ЗСПЗЗ, площ преди промяната: 6480 кв. м, площ след промяната: 6603 кв. м;

поземлен имот с идентификатор 49148.27.85: пасище, собственост на Община Велики Преслав, площ преди промяната: 3926 кв. м, площ след промяната: 3955 кв. м;

поземлен имот с идентификатор 49148.28.62: за селскостопански, горски, ведомствен път, собственост на Община Велики Преслав, площ преди промяната: 634 кв. м, площ след промяната: 637 кв. м;

поземлен имот с идентификатор 49148.28.64: нива, земи по чл. 19 ЗСПЗЗ, площ преди промяната: 267 кв. м, площ след промяната: 461 кв. м;

поземлен имот с идентификатор 49148.28.70: нива, собственост на Юмюгюл Исмаилова Баирла, площ преди промяната: 8304 кв. м, площ след промяната: 1004 кв. м;

поземлен имот с идентификатор 49148.28.87: пасище, земи по чл. 19 ЗСПЗЗ, площ преди промяната: 8861 кв. м, площ след промяната: 8752 кв. м;

поземлен имот с идентификатор 49148.28.89: пасище, собственост на Община Велики Преслав, площ преди промяната: 26 426 кв. м, площ след промяната: 26 512 кв. м;

поземлен имот с идентификатор 49148.28.90: пасище, земи по чл. 19 ЗСПЗЗ, площ преди промяната: 7139 кв. м, площ след промяната: 6435 кв. м;

поземлен имот с идентификатор 49148.28.176: дере, собственост на държавата – МОСВ, площ преди промяната: 43 653 кв. м, площ след промяната: 43 690 кв. м;

поземлен имот с идентификатор 49148.200.1: за стопански двор, няма данни за собственост, площ преди промяната: 9657 кв. м, площ след промяната: 9762 кв. м;

поземлен имот с идентификатор 49148.200.5: за стопански двор, собственост на „АССА-Тех“ – ЕООД, площ преди промяната: 1809 кв. м, площ след промяната: 1807 кв. м;

поземлен имот с идентификатор 49148.200.6: за стопански двор, няма данни за собственост, площ преди промяната: 1137 кв. м, площ след промяната: 1153 кв. м;

поземлен имот с идентификатор 49148.200.64: за селскостопански, горски, ведомствен път, собственост на Община Велики Преслав, площ преди промяната: 895 кв. м, площ след промяната: 944 кв. м;

поземлен имот с идентификатор 49148.200.67: друг вид поземлен имот без определено стопанско предназначение, няма данни за собственост, площ преди промяната: 189 кв. м, площ след промяната: 188 кв. м.

2. Заличени обекти от КККР:

поземлен имот с идентификатор 49148.27.44: площ: 132 кв. м, нива, земи по чл. 19 ЗСПЗЗ;

поземлен имот с идентификатор 49148.28.75: площ: 1058 кв. м, нива, собственост на Божидар Гинев Русев;

поземлен имот с идентификатор 49148.28.76: площ: 4956 кв. м, нива, собственост на „Дели Груп“ – ЕООД;

сграда с идентификатор 49148.28.76.1: площ: 31 кв. м, жилищна сграда – еднофамилна, собственост на „Дели Груп“ – ЕООД;

сграда с идентификатор 49148.28.76.2: площ: 76 кв. м, друг вид сграда за обитаване, собственост на „Дели Груп“ – ЕООД;

сграда с идентификатор 49148.28.76.3: площ: 31 кв. м, селскостопанска сграда, собственост на „Дели Груп“ – ЕООД.

VI. С. Суха река, ЕКАТТЕ 70278, община Велики Преслав, одобрени със Заповед № РД-18-1359 от 26.07.2018 г. на изпълнителния директор на Агенцията по геодезия, картография и кадастър, състоящо се във:

1. Нанасяне на нови обекти в КККР:

поземлен имот с идентификатор 70278.338.251: площ: 397 кв. м, друг вид земеделска земя, собственост на Община Велики Преслав;

поземлен имот с идентификатор 70278.338.252: площ: 6294 кв. м, водно течение, река, няма данни за собственост;

сграда с идентификатор 70278.332.42.1: площ: 39 кв. м, друг вид обществена сграда, няма данни за собственост.

2. Промяна в границите на съществуващи обекти в КККР:

поземлен имот с идентификатор 70278.100.6: нива, собственост на Диан Тонев Димов, площ преди промяната: 2987 кв. м, площ след промяната: 3002 кв. м;

поземлен имот с идентификатор 70278.100.8: нива, собственост на Диан Тонев Димов, площ преди промяната: 2051 кв. м, площ след промяната: 2042 кв. м;

поземлен имот с идентификатор 70278.100.21: нива, собственост на Диан Тонев Димов, площ преди промяната: 893 кв. м, площ след промяната: 900 кв. м;

поземлен имот с идентификатор 70278.100.25: нива, собственост на Георги Йорданов Георгиев, площ преди промяната: 3125 кв. м, площ след промяната: 3157 кв. м;

поземлен имот с идентификатор 70278.100.53: нива, собственост на Диан Тонев Димов, площ преди промяната: 737 кв. м, площ след промяната: 104 кв. м;

поземлен имот с идентификатор 70278.100.56: нива, собственост на Диан Тонев Димов, площ преди промяната: 962 кв. м, площ след промяната: 138 кв. м;

поземлен имот с идентификатор 70278.100.58: нива, собственост на Диан Тонев Димов, площ преди промяната: 802 кв. м, площ след промяната: 682 кв. м;

поземлен имот с идентификатор 70278.193.135: за местен път, собственост на Община Велики Преслав, площ преди промяната: 24 586 кв. м, площ след промяната: 23 981 кв. м;

поземлен имот с идентификатор 70278.330.107: за селскостопански, горски, ведомствен път, собственост на Община Велики Преслав, площ преди промяната: 6169 кв. м, площ след промяната: 6175 кв. м;

поземлен имот с идентификатор 70278.332.1: нива, собственост на ЦН Пр. храм „Св. Вмчк. Димитър“ – с. Златар, площ преди промяната: 20 137 кв. м, площ след промяната: 19 997 кв. м;

поземлен имот с идентификатор 70278.332.42: гробищен парк, собственост на Община Велики Преслав, площ преди промяната: 2640 кв. м, площ след промяната: 2780 кв. м;

поземлен имот с идентификатор 70278.334.167: друг вид поземлен имот без определено стопанско предназначение, няма данни за собственост, площ преди промяната: 238 кв. м, площ след промяната: 245 кв. м;

поземлен имот с идентификатор 70278.335.1: нива, собственост на Димитър Гинев Митев, площ преди промяната: 14 197 кв. м, площ след промяната: 14 103 кв. м;

поземлен имот с идентификатор 70278.335.6: пасище, земи по чл. 19 ЗСПЗЗ, площ преди промяната: 10 335 кв. м, площ след промяната: 9474 кв. м;

поземлен имот с идентификатор 70278.336.1: нива, собственост на Община Велики Преслав, площ преди промяната: 7640 кв. м, площ след промяната: 7528 кв. м;

поземлен имот с идентификатор 70278.336.68: пасище, земи по чл. 19 ЗСПЗЗ, площ преди промяната: 1235 кв. м, площ след промяната: 1228 кв. м;

поземлен имот с идентификатор 70278.337.256: за селскостопански, горски, ведомствен път, собственост на Община Велики Преслав, площ преди промяната: 2759 кв. м, площ след промяната: 2647 кв. м;

поземлен имот с идентификатор 70278.338.45: друг вид земеделска земя, собственост на Община Велики Преслав, площ преди промяната: 12 137 кв. м, площ след промяната: 2366 кв. м;

поземлен имот с идентификатор 70278.353.54: друг вид дървопроизводителна гора, собственост на Община Велики Преслав, площ преди промяната: 87 066 кв. м, площ след промяната: 87 095 кв. м;

поземлен имот с идентификатор 70278.353.55: гори и храсти в земеделска земя, земи по чл. 19

ЗСПЗЗ, площ преди промяната: 7348 кв. м, площ след промяната: 7473 кв. м;

поземлен имот с идентификатор 70278.355.50: гори и храсти в земеделска земя, земи по чл. 19 ЗСПЗЗ, площ преди промяната: 5916 кв. м, площ след промяната: 5581 кв. м;

поземлен имот с идентификатор 70278.355.251: за селскостопански, горски, ведомствен път, собственост на Община Велики Преслав, площ преди промяната: 1738 кв. м, площ след промяната: 1732 кв. м.

3. Заличени обекти от КККР:

поземлен имот с идентификатор 70278.338.133: площ: 3665 кв. м, пасище, земи по чл. 19 ЗСПЗЗ.

Заповедта да се съобщи по реда на чл. 35, ал. 3 ЗКИР на заинтересованите лица.

Съгласно чл. 536, ал. 8 ЗКИР заповедта подлежи на обжалване в 30-дневен срок от обнародването ѝ в „Държавен вестник“ по реда на Административнопроцесуалния кодекс пред административния съд по местонахождение на имота.

Изпълнителен директор:
Стр. Танев

1654

ЗАПОВЕД № КД-14-6 от 5 февруари 2024 г.

На основание чл. 536, ал. 5, т. 2 ЗКИР и във връзка със заявления рег. № 09-17847-21.11.2023 г., 09-17858-21.11.2023 г., 09-17860-21.11.2023 г., 09-17862-21.11.2023 г., 09-17865-21.11.2023 г. и 09-17868-21.11.2023 г. на СГКК – Видин, и рег. № 01-292243-24.05.2023 г. на Община Димово и приложените към тях документи и материали, определени по чл. 58 и 75 от Наредба № РД-02-20-5 от 2016 г. на МРРБ за съдържанието, създаването и поддържането на кадастралната карта и кадастралните регистри, и за отстраняване на явна фактическа грешка одобрявам изменението в кадастралната карта и кадастралните регистри (КККР) на:

1. С. Дълго поле, ЕКАТТЕ 24579, община Димово, одобрени със Заповед № РД-18-418 от 14.02.2018 г. на изпълнителния директор на Агенцията по геодезия, картография и кадастър, състоящо се във:

1. Нанасяне на нови обекти в КККР:

поземлен имот с идентификатор 24579.33.55: площ: 1214 кв. м, поземлен имот с недефиниран начин на трайно ползване, няма данни за собственост.

2. Промяна в границите на съществуващи обекти в КККР:

поземлен имот с идентификатор 24579.17.29: нива, собственост на „Златия Агро“ – ЕООД, площ преди промяната: 3001 кв. м, площ след промяната: 2324 кв. м;

поземлен имот с идентификатор 24579.17.83: за селскостопански, горски, ведомствен път, собственост на Община Димово, площ преди промяната: 2242 кв. м, площ след промяната: 2270 кв. м;

поземлен имот с идентификатор 24579.17.129: за селскостопански, горски, ведомствен път, собственост на Община Димово, площ преди промяната: 1651 кв. м, площ след промяната: 1565 кв. м;

поземлен имот с идентификатор 24579.33.1: нива, собственост на „Омега Агро Инвест“ – ЕООД, площ преди промяната: 12 504 кв. м, площ след промяната: 12 504 кв. м;

поземлен имот с идентификатор 24579.33.18: нива, собственост на „Златия Агро“ – ЕООД, площ преди промяната: 19 003 кв. м, площ след промяната: 19 004 кв. м;

поземлен имот с идентификатор 24579.39.7: лозе, собственост на Община Димово, площ преди промяната: 27 314 кв. м, площ след промяната: 28 180 кв. м;

поземлен имот с идентификатор 24579.39.58: за селскостопански, горски, ведомствен път, собственост на Община Димово, площ преди промяната: 756 кв. м, площ след промяната: 778 кв. м;

поземлен имот с идентификатор 24579.512.62: изоставено трайно насаждение, собственост на Община Димово, площ преди промяната: 20 411 кв. м, площ след промяната: 20 551 кв. м;

поземлен имот с идентификатор 24579.512.64: пасище, собственост на Община Димово, площ преди промяната: 20 886 кв. м, площ след промяната: 25 187 кв. м;

поземлен имот с идентификатор 24579.512.79: пасище, собственост на Община Димово, площ преди промяната: 191 кв. м, площ след промяната: 240 кв. м;

поземлен имот с идентификатор 24579.512.85: нива, собственост на Община Димово, площ преди промяната: 11 105 кв. м, площ след промяната: 13 321 кв. м.

II. С. Кладоруб, ЕКАТТЕ 37188, община Димово, одобрени със Заповед № РД-18-790 от 20.03.2018 г. на изпълнителния директор на Агенцията по геодезия, картография и кадастър, състоящо се във:

1. Промяна в границите на съществуващи обекти в КККР:

поземлен имот с идентификатор 37188.35.84: пасище, собственост на Община Димово, площ преди промяната: 35 334 кв. м, площ след промяната: 34 972 кв. м;

поземлен имот с идентификатор 37188.35.100: нива, собственост на „С. И. Г.“ – ООД, площ преди промяната: 24 023 кв. м, площ след промяната: 22 128 кв. м;

поземлен имот с идентификатор 37188.47.238: пясъци, собственост на Община Димово, площ преди промяната: 37 667 кв. м, площ след промяната: 37 856 кв. м;

поземлен имот с идентификатор 37188.110.188: за местен път, собственост на Община Димово, площ преди промяната: 30 479 кв. м, площ след промяната: 30 428 кв. м.

III. С. Лагошевци, ЕКАТТЕ 43027, община Димово, одобрени със Заповед № РД-18-791 от 20.03.2018 г. на изпълнителния директор на Агенцията по геодезия, картография и кадастър, състоящо се във:

1. Нанасяне на нови обекти в КККР:

поземлен имот с идентификатор 43027.27.13: площ: 5676 кв. м, поземлен имот с недефиниран начин на трайно ползване, няма данни за собственост.

2. Промяна в границите на съществуващи обекти в КККР:

поземлен имот с идентификатор 43027.25.66: за селскостопански, горски, ведомствен път, собственост на Община Димово, площ преди промяната: 5267 кв. м, площ след промяната: 4627 кв. м;

поземлен имот с идентификатор 43027.26.1: нива, собственост на Община Димово, площ преди промяната: 114 344 кв. м, площ след промяната: 113 738 кв. м;

поземлен имот с идентификатор 43027.27.1: пасище, собственост на Община Димово, площ преди промяната: 96 037 кв. м, площ след промяната: 95 433 кв. м;

поземлен имот с идентификатор 43027.27.12: за друг вид производствен, складов обект, собственост на държавата чрез МЗХ, площ преди промяната: 55 926 кв. м, площ след промяната: 55 927 кв. м;

поземлен имот с идентификатор 43027.52.47: пасище, собственост на Община Димово, площ преди промяната: 4728 кв. м, площ след промяната: 1210 кв. м;

поземлен имот с идентификатор 43027.52.50: за селскостопански, горски, ведомствен път, собственост на Община Димово, площ преди промяната: 12 939 кв. м, площ след промяната: 12 529 кв. м;

поземлен имот с идентификатор 43027.52.95: за селскостопански, горски, ведомствен път, собственост на Община Димово, площ преди промяната: 2375 кв. м, площ след промяната: 905 кв. м;

поземлен имот с идентификатор 43027.52.99: за селскостопански, горски, ведомствен път, собственост на Община Димово, площ преди промяната: 171 кв. м, площ след промяната: 127 кв. м;

поземлен имот с идентификатор 43027.55.121: за селскостопански, горски, ведомствен път, собственост на Община Димово, площ преди промяната: 2804 кв. м, площ след промяната: 2849 кв. м;

поземлен имот с идентификатор 43027.109.174: гори и храсти в земеделска земя, собственост на Община Димово, площ преди промяната: 67 685 кв. м, площ след промяната: 56 433 кв. м;

поземлен имот с идентификатор 43027.109.177: за кариера за пясък, чакъл и глини за строителната керамика, земи по чл. 19 ЗСПЗЗ, площ преди промяната: 3011 кв. м, площ след промяната: 2461 кв. м.

IV. С. Медовница, ЕКАТТЕ 47648, община Димово, одобрени със Заповед № РД-18-385 от 8.02.2018 г. на изпълнителния директор на Агенцията по геодезия, картография и кадастър, състоящо се във:

1. Нанасяне на нови обекти в КККР:

поземлен имот с идентификатор 47648.19.97: площ: 1836 кв. м, поземлен имот с недефиниран начин на трайно ползване, земи по чл. 19 ЗСПЗЗ;

поземлен имот с идентификатор 47648.21.24: площ: 463 кв. м, поземлен имот с недефиниран начин на трайно ползване, земи по чл. 19 ЗСПЗЗ;

поземлен имот с идентификатор 47648.6.178: площ: 3453 кв. м, за друг поземлен имот за движени и транспорт, собственост на Община Димово;

поземлен имот с идентификатор 47648.6.179: площ: 732 кв. м, за друг поземлен имот за движение и транспорт, собственост на Община Димово;

поземлен имот с идентификатор 47648.6.180: площ: 488 кв. м, за друг поземлен имот за движение и транспорт, собственост на Община Димово;

поземлен имот с идентификатор 47648.6.181: площ: 25 кв. м, за друг поземлен имот за движение и транспорт, собственост на Община Димово;

поземлен имот с идентификатор 47648.6.182: площ: 31 кв. м, за друг поземлен имот за движение и транспорт, собственост на Община Димово;

поземлен имот с идентификатор 47648.6.183: площ: 3 кв. м, за друг поземлен имот за движение и транспорт, собственост на Община Димово;

поземлен имот с идентификатор 47648.6.184: площ: 345 кв. м, за друг поземлен имот за движение и транспорт, собственост на Община Димово;

поземлен имот с идентификатор 47648.6.185: площ: 53 кв. м, за друг поземлен имот за движение и транспорт, собственост на Община Димово;

поземлен имот с идентификатор 47648.6.186: площ: 47 кв. м, за друг поземлен имот за движение и транспорт, собственост на Община Димово;

поземлен имот с идентификатор 47648.6.187: площ: 235 кв. м, за друг поземлен имот за движение и транспорт, собственост на Община Димово;

поземлен имот с идентификатор 47648.6.188: площ: 161 кв. м, за друг поземлен имот за движение и транспорт, собственост на Община Димово;

поземлен имот с идентификатор 47648.6.189: площ: 19 235 кв. м, за местен път, собственост на Община Димово.

2. Промяна в границите на съществуващи обекти в КККР:

поземлен имот с идентификатор 47648.12.67: за селскостопански, горски, ведомствен път, собственост на Община Димово, площ преди промяната: 2808 кв. м, площ след промяната: 2755 кв. м;

поземлен имот с идентификатор 47648.13.25: за селскостопански, горски, ведомствен път, собственост на Община Димово, площ преди промяната: 6793 кв. м, площ след промяната: 5759 кв. м;

поземлен имот с идентификатор 47648.13.33: за селскостопански, горски, ведомствен път, собственост на Община Димово, площ преди промяната: 536 кв. м, площ след промяната: 169 кв. м;

поземлен имот с идентификатор 47648.13.35: нива, собственост на Васил Лозанов Илиински, площ преди промяната: 4001 кв. м, площ след промяната: 3602 кв. м;

поземлен имот с идентификатор 47648.13.36: нива, собственост на Николай Владков Великичов, площ преди промяната: 1200 кв. м, площ след промяната: 1183 кв. м;

поземлен имот с идентификатор 47648.19.92: дере, собственост на Община Димово, площ преди промяната: 20 324 кв. м, площ след промяната: 20 265 кв. м;

поземлен имот с идентификатор 47648.21.42: гори и храсти в земеделска земя, собственост на Община Димово, площ преди промяната: 4206 кв. м, площ след промяната: 3409 кв. м;

поземлен имот с идентификатор 47648.21.44: овощна градина, собственост на Община Димово,

площ преди промяната: 3221 кв. м, площ след промяната: 1560 кв. м;

поземлен имот с идентификатор 47648.21.47: нива, собственост на Община Димово, площ преди промяната: 9136 кв. м, площ след промяната: 3118 кв. м;

поземлен имот с идентификатор 47648.21.48: нива, собственост на Община Димово, площ преди промяната: 9372 кв. м, площ след промяната: 9705 кв. м;

поземлен имот с идентификатор 47648.21.121: за селскостопански, горски, ведомствен път, собственост на Община Димово, площ преди промяната: 3395 кв. м, площ след промяната: 3220 кв. м;

поземлен имот с идентификатор 47648.22.204: за друг поземлен имот за движение и транспорт, собственост на Община Димово, площ преди промяната: 4969 кв. м, площ след промяната: 5025 кв. м;

поземлен имот с идентификатор 47648.25.503: за път от републиканската пътна мрежа, собственост на държавата чрез Министерството на регионалното развитие и благоустройството, площ преди промяната: 10 917 кв. м, площ след промяната: 10 938 кв. м;

поземлен имот с идентификатор 47648.31.1: за стопански двор, собственост на държавата чрез Министерството на земеделието, площ преди промяната: 181 050 кв. м, площ след промяната: 180 246 кв. м.

поземлен имот с идентификатор 47648.6.41: нива, собственост на Красимир Иванов Крумов, площ преди промяната: 17 304 кв. м, площ след промяната: 17 157 кв. м;

поземлен имот с идентификатор 47648.6.42: за селскостопански, горски, ведомствен път, собственост на Община Димово, площ преди промяната: 1374 кв. м, площ след промяната: 1372 кв. м;

поземлен имот с идентификатор 47648.6.51: нива, собственост на Иванка Никифорова Александрова, площ преди промяната: 22 107 кв. м, площ след промяната: 22 011 кв. м;

поземлен имот с идентификатор 47648.6.52: нива, собственост на „Златия Агро“ – ЕООД, площ преди промяната: 36 703 кв. м, площ след промяната: 36 470 кв. м;

поземлен имот с идентификатор 47648.6.53: за селскостопански, горски, ведомствен път, собственост на Община Димово, площ преди промяната: 2240 кв. м, площ след промяната: 2233 кв. м;

поземлен имот с идентификатор 47648.6.71: нива, собственост на Елена Иванова Запрянова, площ преди промяната: 12 817 кв. м, площ след промяната: 12 706 кв. м;

поземлен имот с идентификатор 47648.6.72: нива, собственост на Драгомир Кирилов Иванов, площ преди промяната: 12 602 кв. м, площ след промяната: 12 541 кв. м;

поземлен имот с идентификатор 47648.6.75: нива, собственост на Емил Иванов Димитров, площ преди промяната: 8702 кв. м, площ след промяната: 8691 кв. м;

поземлен имот с идентификатор 47648.6.76: нива, собственост на Веселин Ангелов Радев, площ преди промяната: 8702 кв. м, площ след промяната: 8604 кв. м;

поземлен имот с идентификатор 47648.6.77: нива, собственост на „Ромфарм Компани“ – ООД,

площ преди промяната: 8802 кв. м, площ след промяната: 8697 кв. м;

поземлен имот с идентификатор 47648.6.78: нива, собственост на Веселин Божидаров Данев, площ преди промяната: 14 403 кв. м, площ след промяната: 14 233 кв. м;

поземлен имот с идентификатор 47648.6.79: за селскостопански, горски, ведомствен път, собственост на Община Димово, площ преди промяната: 952 кв. м, площ след промяната: 941 кв. м;

поземлен имот с идентификатор 47648.6.158: нива, собственост на Красимир Иванов Крумов, площ преди промяната: 20 003 кв. м, площ след промяната: 19 728 кв. м;

поземлен имот с идентификатор 47648.6.159: нива, собственост на „Мек Балкан“ – ЕООД, площ преди промяната: 12 501 кв. м, площ след промяната: 12 284 кв. м;

поземлен имот с идентификатор 47648.6.160: нива, собственост на Велимил Иванов Найденов, площ преди промяната: 3315 кв. м, площ след промяната: 3232 кв. м;

поземлен имот с идентификатор 47648.15.1: нива, собственост на Красимир Иванов Крумов, площ преди промяната: 3601 кв. м, площ след промяната: 3598 кв. м;

поземлен имот с идентификатор 47648.28.2: за стопански двор, собственост на Асен Никифоров Иванов, площ преди промяната: 1387 кв. м, площ след промяната: 1250 кв. м;

поземлен имот с идентификатор 47648.28.4: за местен път, собственост на Община Димово, площ преди промяната: 1564 кв. м, площ след промяната: 1534 кв. м;

поземлен имот с идентификатор 47648.28.7: за стопански двор, собственост на Държавен поземлен фонд – МЗГ, площ преди промяната: 4684 кв. м, площ след промяната: 4457 кв. м;

поземлен имот с идентификатор 47648.28.8: за местен път, собственост на Община Димово, площ преди промяната: 932 кв. м, площ след промяната: 901 кв. м;

поземлен имот с идентификатор 47648.28.11: за стопански двор, собственост на „Солар – Две“ – ООД, площ преди промяната: 64 894 кв. м, площ след промяната: 64 612 кв. м.

3. Заличени обекти от КККР:

поземлен имот с идентификатор 47648.13.161: площ: 11 103 кв. м, за друг вид застрояване, собственост на Община Димово;

поземлен имот с идентификатор 47648.21.43: площ: 6041 кв. м, нива, собственост на Община Димово;

поземлен имот с идентификатор 47648.21.46: площ: 1238 кв. м, нива, собственост на Община Димово;

поземлен имот с идентификатор 47648.6.170: площ: 5802 кв. м, за друг поземлен имот за движение и транспорт, собственост на Община Димово;

поземлен имот с идентификатор 47648.6.171: площ: 10 839 кв. м, за местен път, собственост на Община Димово;

поземлен имот с идентификатор 47648.6.172: площ: 5830 кв. м, за друг поземлен имот за движение и транспорт, собственост на Община Димово.

V. С. Орещец, ЕКАТТЕ 14489, община Димово, одобрени със Заповед № РД-18-420 от 14.02.2018 г. на изпълнителния директор на Агенцията по геодезия, картография и кадастър, състоящо се във:

1. Нанасяне на нови обекти в КККР:

поземлен имот с идентификатор 14489.67.2: площ: 605 кв. м, за селскостопански, горски, ведомствен път, собственост на Община Димово;

поземлен имот с идентификатор 14489.67.3: площ: 458 кв. м, за селскостопански, горски, ведомствен път, собственост на Община Димово.

2. Промяна в границите на съществуващи обекти в КККР:

поземлен имот с идентификатор 14489.26.159: за селскостопански, горски, ведомствен път, собственост на Община Димово, площ преди промяната: 434 кв. м, площ след промяната: 208 кв. м;

поземлен имот с идентификатор 14489.26.192: за селскостопански, горски, ведомствен път, собственост на Община Димово, площ преди промяната: 1233 кв. м, площ след промяната: 1193 кв. м;

поземлен имот с идентификатор 14489.41.11: спортно игрище, собственост на Община Димово, площ преди промяната: 32 365 кв. м, площ след промяната: 32 372 кв. м;

поземлен имот с идентификатор 14489.42.73: за друг поземлен имот за движение и транспорт, собственост на държавата, площ преди промяната: 21 140 кв. м, площ след промяната: 21 193 кв. м;

поземлен имот с идентификатор 14489.42.225: за селскостопански, горски, ведомствен път, собственост на Община Димово, площ преди промяната: 12 830 кв. м, площ след промяната: 12 858 кв. м;

поземлен имот с идентификатор 14489.69.5: нива, собственост на Свилена Йорданова Василева, площ преди промяната: 1863 кв. м, площ след промяната: 1913 кв. м;

поземлен имот с идентификатор 14489.74.1: за селскостопански, горски, ведомствен път, собственост на Община Димово, площ преди промяната: 3731 кв. м, площ след промяната: 3697 кв. м;

поземлен имот с идентификатор 14489.78.181: за друг поземлен имот за движение и транспорт, собственост на държавата, площ преди промяната: 27 084 кв. м, площ след промяната: 20 074 кв. м;

поземлен имот с идентификатор 14489.87.199: лозе, собственост на Община Димово, площ преди промяната: 64 734 кв. м, площ след промяната: 64 715 кв. м;

поземлен имот с идентификатор 14489.501.16: данни преди промяната: за селскостопански, горски, ведомствен път, площ: 1742 кв. м, данни след промяната: за друг обществен обект, комплекс, площ: 2470 кв. м, собственост на Община Димово;

поземлен имот с идентификатор 14489.501.176: нива, собственост на Община Димово, площ преди промяната: 1565 кв. м, площ след промяната: 1505 кв. м;

поземлен имот с идентификатор 14489.64.1: ливада, собственост на Община Димово, площ преди промяната: 329 870 кв. м, площ след промяната: 329 868 кв. м;

поземлен имот с идентификатор 14489.64.6: пасище, собственост на Община Димово, площ преди промяната: 40 481 кв. м, площ след промяната: 40 301 кв. м;

поземлен имот с идентификатор 14489.64.7: ливада, собственост на Община Димово, площ преди промяната: 1146 кв. м, площ след промяната: 1169 кв. м;

поземлен имот с идентификатор 14489.64.440: за селскостопански, горски, ведомствен път, собственост на Община Димово, площ преди промяната: 1090 кв. м, площ след промяната: 483 кв. м;

поземлен имот с идентификатор 14489.64.442: за селскостопански, горски, ведомствен път, собственост на Община Димово, площ преди промяната: 1950 кв. м, площ след промяната: 1846 кв. м;

поземлен имот с идентификатор 14489.66.1: ливада, собственост на Община Димово, площ преди промяната: 27 263 кв. м, площ след промяната: 20 489 кв. м;

поземлен имот с идентификатор 14489.67.1: нива, собственост на Община Димово, площ преди промяната: 26 634 кв. м, площ след промяната: 25 560 кв. м;

поземлен имот с идентификатор 14489.67.411: за селскостопански, горски, ведомствен път, собственост на Община Димово, площ преди промяната: 3407 кв. м, площ след промяната: 1045 кв. м;

поземлен имот с идентификатор 14489.67.425: нива, собственост на Община Димово, площ преди промяната: 9153 кв. м, площ след промяната: 9129 кв. м;

поземлен имот с идентификатор 14489.95.6: пасище, собственост на Община Димово, площ преди промяната: 19 589 кв. м, площ след промяната: 19 539 кв. м;

поземлен имот с идентификатор 14489.96.7: пасище, собственост на Община Димово, площ преди промяната: 11 949 кв. м, площ след промяната: 11 686 кв. м;

поземлен имот с идентификатор 14489.96.9: пасище, собственост на Община Димово, площ преди промяната: 23 157 кв. м, площ след промяната: 22 138 кв. м;

поземлен имот с идентификатор 14489.69.63: за съоръжение на електропровод, собственост на Електроенергиен системен оператор, площ преди промяната: 6254 кв. м, площ след промяната: 6175 кв. м;

поземлен имот с идентификатор 14489.69.64: нива, собственост на „Джи Ай Адвайс енд Сълюшън“ – ЕООД, площ преди промяната: 2855 кв. м, площ след промяната: 2502 кв. м;

поземлен имот с идентификатор 14489.69.66: нива, собственост на „Джи Ай Адвайс енд Сълюшън“ – ЕООД, площ преди промяната: 623 кв. м, площ след промяната: 544 кв. м;

поземлен имот с идентификатор 14489.69.67: нива, собственост на Александър Иванов Томов, площ преди промяната: 37 506 кв. м, площ след промяната: 36 658 кв. м;

поземлен имот с идентификатор 14489.69.72: нива, собственост на Красимир Иванов Крумов, площ преди промяната: 4001 кв. м, площ след промяната: 3902 кв. м;

поземлен имот с идентификатор 14489.69.75: нива, собственост на Яньо Лилов Синигерски, площ преди промяната: 2540 кв. м, площ след промяната: 2415 кв. м;

поземлен имот с идентификатор 14489.69.79: нива, собственост на „Серес“ – АД, площ преди промяната: 5819 кв. м, площ след промяната: 5669 кв. м;

поземлен имот с идентификатор 14489.69.83: нива, собственост на Георги Данаилов Георгиев, площ преди промяната: 259 кв. м, площ след промяната: 209 кв. м;

поземлен имот с идентификатор 14489.69.84: нива, собственост на Александър Цолов Сенигерски, площ преди промяната: 1788 кв. м, площ след промяната: 1662 кв. м;

поземлен имот с идентификатор 14489.69.88: за селскостопански, горски, ведомствен път, собственост на Община Димово, площ преди промяната: 871 кв. м, площ след промяната: 852 кв. м;

поземлен имот с идентификатор 14489.82.3: нива, собственост на „Автомагистрала София“ – ЕООД, площ преди промяната: 2000 кв. м, площ след промяната: 1838 кв. м;

поземлен имот с идентификатор 14489.82.5: нива, собственост на Йордан Антоф Кръстев, площ преди промяната: 700 кв. м, площ след промяната: 654 кв. м;

поземлен имот с идентификатор 14489.82.6: нива, собственост на „С. И. Г.“ – ООД, площ преди промяната: 6433 кв. м, площ след промяната: 5972 кв. м;

поземлен имот с идентификатор 14489.82.7: нива, собственост на Омега Агро Инвест, площ преди промяната: 3066 кв. м, площ след промяната: 2669 кв. м;

поземлен имот с идентификатор 14489.82.9: нива, собственост на Омега Агро Инвест, площ преди промяната: 8222 кв. м, площ след промяната: 6989 кв. м;

поземлен имот с идентификатор 14489.82.10: за местен път, собственост на Община Димово, площ преди промяната: 592 кв. м, площ след промяната: 2026 кв. м;

поземлен имот с идентификатор 14489.82.12: за местен път, собственост на Община Димово, площ преди промяната: 2267 кв. м, площ след промяната: 5199 кв. м.

3. Заличени обекти от КККР:

поземлен имот с идентификатор 14489.64.441: площ: 106 кв. м, за селскостопански, горски, ведомствен път, собственост на Община Димово.

VI. С. Острокапци, ЕКАТТЕ 54434, община Димово, одобрени със Заповед № РД-18-793 от 20.03.2018 г. на изпълнителния директор на Агенцията по геодезия, картография и кадастър, състоящо се във:

1. Промяна в границите на съществуващи обекти в КККР:

поземлен имот с идентификатор 54434.43.196: пясъци, собственост на Община Димово, площ преди промяната: 4860 кв. м, площ след промяната: 2996 кв. м;

поземлен имот с идентификатор 54434.43.197: пасище, собственост на Община Димово, площ преди промяната: 2536 кв. м, площ след промяната: 3122 кв. м.

Заповедта да се съобщи по реда на чл. 35, ал. 3 ЗКИР на заинтересованите лица.

Съгласно чл. 53б, ал. 8 ЗКИР заповедта подлежи на обжалване в 30-дневен срок от обнародването ѝ в „Държавен вестник“ по реда на Административнопроцесуалния кодекс пред административния съд по местонахождение на имота.

За изпълнителен директор:
С. Коева

**ЗАПОВЕД № КД-14-7
от 15 февруари 2024 г.**

На основание чл. 53б, ал. 5, т. 2 ЗКИР и във връзка със заявление рег. № 09-226440-21.10.2022 г. на СГКК – Русе, и приложените към него документи и материали, определени по чл. 58 и 75 от Наредба № РД-02-20-5 от 2016 г. на МРРБ за съдържанието, създаването и поддържането на кадастралната карта и кадастралните регистри, и за отстраняване на явна фактическа грешка одобрявам изменението в кадастралната карта и кадастралните регистри (КККР) на с. Нисово, ЕКАТТЕ 51768, община Иваново, одобрени със Заповед № РД-18-764 от 30.10.2019 г. на изпълнителния директор на Агенцията по геодезия, картография и кадастръ, състоящо се във:

1. Нанасяне на нови обекти в КККР:

поземлен имот с идентификатор 51768.7.23: площ: 472 кв. м, за друг вид застрояване, няма данни за собственост;

поземлен имот с идентификатор 51768.7.24: площ: 2858 кв. м, за друг вид застрояване, няма данни за собственост;

поземлен имот с идентификатор 51768.7.25: площ: 743 кв. м, за друг вид застрояване, няма данни за собственост;

поземлен имот с идентификатор 51768.7.26: площ: 4732 кв. м, за друг вид застрояване, няма данни за собственост;

поземлен имот с идентификатор 51768.7.27: площ: 4604 кв. м, за друг вид застрояване, няма данни за собственост;

поземлен имот с идентификатор 51768.7.31: площ: 863 кв. м, за друг вид застрояване, няма данни за собственост;

поземлен имот с идентификатор 51768.8.98: площ: 1303 кв. м, за друг вид застрояване, няма данни за собственост;

поземлен имот с идентификатор 51768.8.99: площ: 4702 кв. м, за друг вид застрояване, няма данни за собственост;

поземлен имот с идентификатор 51768.8.100: площ: 814 кв. м, скали, няма данни за собственост;

поземлен имот с идентификатор 51768.8.101: площ: 75 кв. м, за друг вид застрояване, няма данни за собственост;

поземлен имот с идентификатор 51768.8.102: площ: 19 195 кв. м, пасище, няма данни за собственост;

поземлен имот с идентификатор 51768.11.61: площ: 2997 кв. м, за друг поземлен имот за движение и транспорт, няма данни за собственост;

поземлен имот с идентификатор 51768.21.58: площ: 2685 кв. м, за друг вид застрояване, няма данни за собственост;

поземлен имот с идентификатор 51768.21.59: площ: 1323 кв. м, за друг вид застрояване, няма данни за собственост;

поземлен имот с идентификатор 51768.98.106: площ: 1403 кв. м, за друг вид застрояване, няма данни за собственост;

поземлен имот с идентификатор 51768.98.107: площ: 1844 кв. м, за селскостопански, горски, ведомствен път, няма данни за собственост;

поземлен имот с идентификатор 51768.106.122: площ: 1993 кв. м, широколистна гора, няма данни за собственост;

поземлен имот с идентификатор 51768.106.123: площ: 1401 кв. м, широколистна гора, няма данни за собственост;

поземлен имот с идентификатор 51768.106.124: площ: 4619 кв. м, широколистна гора, няма данни за собственост;

поземлен имот с идентификатор 51768.106.125: площ: 545 кв. м, за друг вид застрояване, няма данни за собственост;

поземлен имот с идентификатор 51768.108.155: площ: 651 кв. м, за друг вид застрояване, няма данни за собственост;

поземлен имот с идентификатор 51768.108.156: площ: 481 кв. м, за друг вид застрояване, няма данни за собственост;

поземлен имот с идентификатор 51768.108.172: площ: 7556 кв. м, пасище, няма данни за собственост;

поземлен имот с идентификатор 51768.108.173: площ: 10 727 кв. м, за друг поземлен имот за движение и транспорт, няма данни за собственост;

поземлен имот с идентификатор 51768.128.138: площ: 959 кв. м, водно течение, река, няма данни за собственост;

поземлен имот с идентификатор 51768.128.139: площ: 203 кв. м, пасище, няма данни за собственост;

поземлен имот с идентификатор 51768.128.140: площ: 3291 кв. м, водно течение, река, няма данни за собственост;

поземлен имот с идентификатор 51768.128.141: площ: 526 кв. м, водно течение, река, няма данни за собственост;

поземлен имот с идентификатор 51768.128.142: площ: 1097 кв. м, за друг вид застрояване, няма данни за собственост;

поземлен имот с идентификатор 51768.350.157: площ: 1447 кв. м, за друг вид застрояване, няма данни за собственост.

2. Промяна в границите на съществуващи обекти в КККР:

поземлен имот с идентификатор 51768.7.5: пасище, собственост на Община Иваново, площ преди промяната: 487 627 кв. м, площ след промяната: 481 273 кв. м;

поземлен имот с идентификатор 51768.7.8: скали, собственост на Община Иваново, площ преди промяната: 31 219 кв. м, площ след промяната: 30 756 кв. м;

поземлен имот с идентификатор 51768.7.9: скали, собственост на Община Иваново, площ преди промяната: 26 146 кв. м, площ след промяната: 23 543 кв. м;

поземлен имот с идентификатор 51768.8.1: нива, собственост на Корнелия Николай Йорданова, площ преди промяната: 1000 кв. м, площ след промяната: 377 кв. м;

поземлен имот с идентификатор 51768.8.2: нива, собственост на Стоян Георгиев Добрев, площ преди промяната: 1000 кв. м, площ след промяната: 710 кв. м;

поземлен имот с идентификатор 51768.8.3: нива, собственост на Величка Йорданова Михова, площ преди промяната: 1000 кв. м, площ след промяната: 794 кв. м;

поземлен имот с идентификатор 51768.8.4: нива, собственост на Йордан Тихимиров Христов, площ преди промяната: 1001 кв. м, площ след промяната: 839 кв. м;

поземлен имот с идентификатор 51768.8.5: нива, собственост на Стоянка Стоянова Петкова, Христофор Цветанов Бойновски и Цветелина Цветанова Бойновска, площ преди промяната: 1000 кв. м, площ след промяната: 868 кв. м;

поземлен имот с идентификатор 51768.8.8: нива, собственост на Николай Дончев Христов, площ преди промяната: 1992 кв. м, площ след промяната: 1736 кв. м;

поземлен имот с идентификатор 51768.8.11: нива, собственост на Милю Ангелов Милев, площ преди промяната: 2001 кв. м, площ след промяната: 1584 кв. м;

поземлен имот с идентификатор 51768.8.14: нива, собственост на Ана Иванова Димитрова, площ преди промяната: 6004 кв. м, площ след промяната: 5543 кв. м;

поземлен имот с идентификатор 51768.8.15: нива, собственост на Диана Иванова Белянова, площ преди промяната: 6252 кв. м, площ след промяната: 5830 кв. м;

поземлен имот с идентификатор 51768.8.16: за селскостопански, горски, ведомствен път, собственост на Община Иваново, площ преди промяната: 748 кв. м, площ след промяната: 686 кв. м;

поземлен имот с идентификатор 51768.8.96: скали, собственост на Община Иваново, площ преди промяната: 23 990 кв. м, площ след промяната: 19 333 кв. м;

поземлен имот с идентификатор 51768.8.97: пасище, собственост на Община Иваново, площ преди промяната: 25 089 кв. м, площ след промяната: 4391 кв. м;

поземлен имот с идентификатор 51768.9.1: нива, собственост на Община Иваново, площ преди промяната: 2859 кв. м, площ след промяната: 726 кв. м;

поземлен имот с идентификатор 51768.9.5: нива, собственост на Валентин Йорданов Христов, площ преди промяната: 1000 кв. м, площ след промяната: 530 кв. м;

поземлен имот с идентификатор 51768.9.8: нива, собственост на Мита Георгиева Ненкова, Марин Колев Маринов и Николай Маринов Маринов, площ преди промяната: 1000 кв. м, площ след промяната: 833 кв. м;

поземлен имот с идентификатор 51768.9.9: нива, собственост на Радослав Петков Иванов, площ: 1000 кв. м;

поземлен имот с идентификатор 51768.9.101: за селскостопански, горски, ведомствен път, собственост на Община Иваново, площ преди промяната: 1684 кв. м, площ след промяната: 1637 кв. м;

поземлен имот с идентификатор 51768.11.60: за друг поземлен имот за движение и транспорт, собственост на Община Иваново, площ преди промяната: 24 356 кв. м, площ след промяната: 24 108 кв. м;

поземлен имот с идентификатор 51768.21.56: друг вид дървопроизводителна гора, собственост на МЗХ – ДЛ/ДДС, площ преди промяната: 45 654 кв. м, площ след промяната: 45 546 кв. м;

поземлен имот с идентификатор 51768.21.57: друг вид дървопроизводителна гора, собственост на МЗХ – ДЛ/ДДС, площ преди промяната: 19 963 кв. м, площ след промяната: 19 436 кв. м;

поземлен имот с идентификатор 51768.22.1: нива, собственост на Иван Тодоров Иванов, площ преди промяната: 999 кв. м, площ след промяната: 615 кв. м;

поземлен имот с идентификатор 51768.22.2: нива, собственост на Мария Колева Христова и Христо Колев Христов, площ преди промяната: 1001 кв. м, площ след промяната: 698 кв. м;

поземлен имот с идентификатор 51768.22.3: нива, собственост на Светлана Колева Александрова, площ преди промяната: 999 кв. м, площ след промяната: 731 кв. м;

поземлен имот с идентификатор 51768.22.4: нива, собственост на Пламена Красиминова Московска, площ преди промяната: 1000 кв. м, площ след промяната: 829 кв. м;

поземлен имот с идентификатор 51768.22.5: нива, собственост на Марко Иванов Иванов, площ преди промяната: 999 кв. м, площ след промяната: 912 кв. м;

поземлен имот с идентификатор 51768.22.6: нива, собственост на Константин Стоянов Коларов, площ преди промяната: 1000 кв. м, площ след промяната: 966 кв. м;

поземлен имот с идентификатор 51768.22.7: нива, собственост на „Юрокапитал Финанс“ – АД, площ преди промяната: 999 кв. м, площ след промяната: 936 кв. м;

поземлен имот с идентификатор 51768.22.8: нива, собственост на „Юрокапитал Финанс“ – АД, площ преди промяната: 1006 кв. м, площ след промяната: 950 кв. м;

поземлен имот с идентификатор 51768.22.9: нива, собственост на „Винарска изба – Райнов и Синове“ – ЕООД, площ преди промяната: 1001 кв. м, площ след промяната: 990 кв. м;

поземлен имот с идентификатор 51768.22.22: нива, собственост на Христо Коев Христов, площ преди промяната: 1001 кв. м, площ след промяната: 996 кв. м;

поземлен имот с идентификатор 51768.22.23: нива, собственост на Невянка Коева Станчева, площ преди промяната: 1000 кв. м, площ след промяната: 919 кв. м;

поземлен имот с идентификатор 51768.22.24: нива, собственост на Община Иваново, площ преди промяната: 1159 кв. м, площ след промяната: 999 кв. м;

поземлен имот с идентификатор 51768.22.25: нива, собственост на „Винарски съюз“ – АД, площ преди промяната: 1000 кв. м, площ след промяната: 833 кв. м;

поземлен имот с идентификатор 51768.22.26: нива, собственост на Милчо Радославов Николов, площ преди промяната: 999 кв. м, площ след промяната: 775 кв. м;

поземлен имот с идентификатор 51768.22.27: нива, собственост на Община Иваново, площ преди промяната: 1002 кв. м, площ след промяната: 731 кв. м;

поземлен имот с идентификатор 51768.22.28: нива, собственост на Петко Николов Петков, площ преди промяната: 999 кв. м, площ след промяната: 699 кв. м;

поземлен имот с идентификатор 51768.22.29: нива, собственост на Полина Борисова Ганева, площ преди промяната: 1002 кв. м, площ след промяната: 724 кв. м;

поземлен имот с идентификатор 51768.22.30: нива, собственост на Димитричка Минкова Ганчева, площ преди промяната: 1000 кв. м, площ след промяната: 752 кв. м;

поземлен имот с идентификатор 51768.22.31: нива, собственост на „Винарски съюз“ – АД, площ преди промяната: 998 кв. м, площ след промяната: 770 кв. м;

поземлен имот с идентификатор 51768.22.32: нива, собственост на „Винарски съюз“ – АД, площ преди промяната: 1001 кв. м, площ след промяната: 781 кв. м;

поземлен имот с идентификатор 51768.22.33: нива, собственост на Никола Неделчев Колев, площ преди промяната: 1003 кв. м, площ след промяната: 785 кв. м;

поземлен имот с идентификатор 51768.22.34: нива, собственост на Ненко Добрев Ненков, площ преди промяната: 998 кв. м, площ след промяната: 793 кв. м;

поземлен имот с идентификатор 51768.22.35: нива, собственост на Ганчо Николов Ганчев, площ преди промяната: 999 кв. м, площ след промяната: 811 кв. м;

поземлен имот с идентификатор 51768.22.36: нива, собственост на Димитър Красимиров Димитров, площ преди промяната: 1002 кв. м, площ след промяната: 832 кв. м;

поземлен имот с идентификатор 51768.22.37: нива, собственост на Миню Христов Добрев, площ преди промяната: 1001 кв. м, площ след промяната: 852 кв. м;

поземлен имот с идентификатор 51768.22.38: нива, собственост на Василка Стойова Димитрова, площ преди промяната: 1000 кв. м, площ след промяната: 873 кв. м;

поземлен имот с идентификатор 51768.22.39: нива, собственост на „Винарски съюз“ – АД, площ преди промяната: 999 кв. м, площ след промяната: 954 кв. м;

поземлен имот с идентификатор 51768.22.84: за селскостопански, горски, ведомствен път, собственост на Община Иваново, площ преди промяната: 1013 кв. м, площ след промяната: 960 кв. м;

поземлен имот с идентификатор 51768.22.86: за селскостопански, горски, ведомствен път, собственост на Община Иваново, площ преди промяната: 3394 кв. м, площ след промяната: 3355 кв. м;

поземлен имот с идентификатор 51768.76.106: за селскостопански, горски, ведомствен път, собственост на Община Иваново, площ преди промяната: 3659 кв. м, площ след промяната: 3822 кв. м;

поземлен имот с идентификатор 51768.98.1: скали, собственост на Община Иваново, площ преди промяната: 20 585 кв. м, площ след промяната: 19 868 кв. м;

поземлен имот с идентификатор 51768.98.100: за селскостопански, горски, ведомствен път, собственост на Община Иваново, площ преди промяната: 2628 кв. м, площ след промяната: 747 кв. м;

поземлен имот с идентификатор 51768.106.19: нива, собственост на Кою Нешев Георгиев, площ преди промяната: 1000 кв. м, площ след промяната: 893 кв. м;

поземлен имот с идентификатор 51768.106.20: нива, собственост на „Юрокапитал Финанс“ – АД,

площ преди промяната: 1001 кв. м, площ след промяната: 936 кв. м;

поземлен имот с идентификатор 51768.106.21: нива, собственост на Гиргина Христова Бонева, площ преди промяната: 1000 кв. м, площ след промяната: 573 кв. м;

поземлен имот с идентификатор 51768.106.25: нива, собственост на Кънчо Иванов Митев, площ преди промяната: 501 кв. м, площ след промяната: 235 кв. м;

поземлен имот с идентификатор 51768.106.26: нива, собственост на Стоян Бонев Стайнов, Нели Огнянова Манева и Миглена Огнянова Стоянова, площ преди промяната: 399 кв. м, площ след промяната: 309 кв. м;

поземлен имот с идентификатор 51768.106.27: нива, собственост на Йордан Иванов Йорданов, площ преди промяната: 1000 кв. м, площ след промяната: 769 кв. м;

поземлен имот с идентификатор 51768.106.28: нива, собственост на Алина Кирилова Блъскова, площ преди промяната: 801 кв. м, площ след промяната: 595 кв. м;

поземлен имот с идентификатор 51768.106.29: нива, собственост на „Винарска изба – Райнов и Синове“ – ЕООД, площ преди промяната: 1001 кв. м, площ след промяната: 789 кв. м;

поземлен имот с идентификатор 51768.106.32: нива, собственост на Община Иваново, площ преди промяната: 501 кв. м, площ след промяната: 443 кв. м;

поземлен имот с идентификатор 51768.106.90: водно течение, река, собственост на държавата – МОСВ, площ преди промяната: 4774 кв. м, площ след промяната: 2360 кв. м;

поземлен имот с идентификатор 51768.106.95: широколистна гора, собственост на МЗХ – ДЛ/ДДС, площ преди промяната: 65 486 кв. м, площ след промяната: 46 916 кв. м;

поземлен имот с идентификатор 51768.106.112: водно течение, река, собственост на държавата – МОСВ, площ преди промяната: 1100 кв. м, площ след промяната: 2965 кв. м;

поземлен имот с идентификатор 51768.107.2: нива, собственост на Радой Колев Петков, площ преди промяната: 100 кв. м, площ след промяната: 49 кв. м;

поземлен имот с идентификатор 51768.107.3: нива, собственост на Богдан Денев Богданов, площ преди промяната: 302 кв. м, площ след промяната: 198 кв. м;

поземлен имот с идентификатор 51768.107.4: нива, собственост на Стефан Коев Митев, площ преди промяната: 300 кв. м, площ след промяната: 216 кв. м;

поземлен имот с идентификатор 51768.107.5: нива, собственост на Яким Добрев Колев, площ преди промяната: 1901 кв. м, площ след промяната: 1401 кв. м;

поземлен имот с идентификатор 51768.107.6: нива, собственост на Мартин Ангелов Ангелов, площ преди промяната: 201 кв. м, площ след промяната: 136 кв. м;

поземлен имот с идентификатор 51768.107.7: нива, собственост на „ХЕД – 2000“ – ЕООД, площ преди промяната: 199 кв. м, площ след промяната: 131 кв. м;

поземлен имот с идентификатор 51768.107.8: нива, собственост на „С. И. Г.“ – ООД, площ преди промяната: 199 кв. м, площ след промяната: 128 кв. м;

поземлен имот с идентификатор 51768.107.9: нива, собственост на Иван Димитров Иванов, площ преди промяната: 201 кв. м, площ след промяната: 128 кв. м;

поземлен имот с идентификатор 51768.107.10: нива, собственост на Асоциацията на парковете в България, площ преди промяната: 801 кв. м, площ след промяната: 585 кв. м;

поземлен имот с идентификатор 51768.107.11: нива, собственост на Детелина Иванова Димитрова, площ преди промяната: 499 кв. м, площ след промяната: 362 кв. м;

поземлен имот с идентификатор 51768.107.12: нива, собственост на Дочо Ангелов Добрев и Стела Христова Тодорова, площ преди промяната: 400 кв. м, площ след промяната: 299 кв. м;

поземлен имот с идентификатор 51768.107.13: нива, собственост на Ценка Великова Дудева, площ преди промяната: 800 кв. м, площ след промяната: 560 кв. м;

поземлен имот с идентификатор 51768.107.14: нива, собственост на Яким Тодоров Якимов, площ преди промяната: 299 кв. м, площ след промяната: 212 кв. м;

поземлен имот с идентификатор 51768.107.15: нива, собственост на „Юрокапитал Финанс“ – АД, площ преди промяната: 800 кв. м, площ след промяната: 627 кв. м;

поземлен имот с идентификатор 51768.107.16: нива, собственост на Николай Кънев Неделчев, Костадин Христов Костадинов и Дарина Кънева Костова, площ преди промяната: 199 кв. м, площ след промяната: 151 кв. м;

поземлен имот с идентификатор 51768.107.17: нива, собственост на Мария Христова Генчева, площ преди промяната: 201 кв. м, площ след промяната: 176 кв. м;

поземлен имот с идентификатор 51768.107.18: нива, собственост на „Винарски съюз“ – АД, площ преди промяната: 301 кв. м, площ след промяната: 227 кв. м;

поземлен имот с идентификатор 51768.107.19: нива, собственост на Хриска Борисова Никова, Божанка Димитрова Колева и Гицка Димитрова Гавазова, площ преди промяната: 2999 кв. м, площ след промяната: 2245 кв. м;

поземлен имот с идентификатор 51768.107.20: нива, собственост на Александър Панайотов Гавазов, площ преди промяната: 901 кв. м, площ след промяната: 499 кв. м;

поземлен имот с идентификатор 51768.108.1: пасище, собственост на Община Иваново, площ преди промяната: 3363 кв. м, площ след промяната: 3038 кв. м;

поземлен имот с идентификатор 51768.108.2: широколистна гора, собственост на МЗХ – ДЛ/ДДС, площ преди промяната: 14 790 кв. м, площ след промяната: 13 345 кв. м;

поземлен имот с идентификатор 51768.108.26: пасище, собственост на Община Иваново, площ преди промяната: 9035 кв. м, площ след промяната: 3174 кв. м;

поземлен имот с идентификатор 51768.108.153: за друг поземлен имот за движение и транспорт, собственост на Община Иваново, площ преди промяната: 16 826 кв. м, площ след промяната: 8279 кв. м;

поземлен имот с идентификатор 51768.128.6: пасище, собственост на Община Иваново, площ преди промяната: 501 кв. м, площ след промяната: 128 кв. м;

поземлен имот с идентификатор 51768.128.8: пасище, собственост на Община Иваново, площ преди промяната: 1477 кв. м, площ след промяната: 594 кв. м;

поземлен имот с идентификатор 51768.128.10: пасище, собственост на Община Иваново, площ преди промяната: 7586 кв. м, площ след промяната: 7500 кв. м;

поземлен имот с идентификатор 51768.128.99: пасище, собственост на Община Иваново, площ преди промяната: 1627 кв. м, площ след промяната: 741 кв. м;

поземлен имот с идентификатор 51768.128.116: водно течение, река, собственост на държавата – МОСВ, площ преди промяната: 933 кв. м, площ след промяната: 1030 кв. м;

поземлен имот с идентификатор 51768.128.118: водно течение, река, собственост на държавата – МОСВ, площ преди промяната: 5409 кв. м, площ след промяната: 5986 кв. м;

поземлен имот с идентификатор 51768.128.130: пасище, собственост на Община Иваново, площ преди промяната: 5614 кв. м, площ след промяната: 1953 кв. м;

поземлен имот с идентификатор 51768.350.156: скали, собственост на Община Иваново, площ преди промяната: 56 132 кв. м, площ след промяната: 56 001 кв. м.

3. Заличени обекти от КККР:

поземлен имот с идентификатор 51768.98.2: площ: 550 кв. м, пасище, собственост на Ивайло Марков Иванов;

поземлен имот с идентификатор 51768.106.22: площ: 100 кв. м, нива, собственост на Гина Костадинова Стоянова;

поземлен имот с идентификатор 51768.106.23: площ: 100 кв. м, нива, собственост на „Винарски съюз“ – АД;

поземлен имот с идентификатор 51768.106.24: площ: 150 кв. м, нива, собственост на Мита Иванова Колева;

поземлен имот с идентификатор 51768.106.93: площ: 2771 кв. м, нива, собственост на Община Иваново;

поземлен имот с идентификатор 51768.106.121: площ: 1689 кв. м, нива, собственост на Община Иваново;

поземлен имот с идентификатор 51768.107.1: площ: 216 кв. м, нива, собственост на Община Иваново;

поземлен имот с идентификатор 51768.128.132: площ: 4704 кв. м, пасище, собственост на Община Иваново.

Заповедта да се съобщи по реда на чл. 35, ал. 3 ЗКИР на заинтересованите лица.

Съгласно чл. 53б, ал. 8 ЗКИР заповедта подлежи на обжалване в 30-дневен срок от обнародването ѝ в „Държавен вестник“ по реда на Административнопроцесуалния кодекс пред административния съд по местонахождение на имота.

Изпълнителен директор:
Стр. Танев

**АГЕНЦИЯ ЗА ПУБЛИЧНИТЕ
ПРЕДПРИЯТИЯ И КОНТРОЛ****РЕШЕНИЕ № 1915
от 27 февруари 2024 г.**

На основание чл. 22г, ал. 3 от Закона за приватизация и следприватизационен контрол, чл. 22, ал. 6 от Устройствения правилник на Агенцията за публичните предприятия и контрол и протоколно решение № 7866 от 27.02.2024 г. на изпълнителния съвет Агенцията за публичните предприятия и контрол реши:

Отменя Решение № 1751 от 27.06.2019 г. на Агенцията за приватизация и следприватизационен контрол (понастоящем Агенция за публичните предприятия и контрол) (ДВ, бр. 55 от 2019 г.) за откриване на процедура за приватизационна продажба на недвижими имот – частна държавна собственост, с предоставени права за управление на областния управител на област Плевен, представляващ: поземлен имот № 212003 (нов поземлен имот с идентификатор 16537.212.3), с площ 12 209 кв. м, намиращ се в местността Гергов геран, с. Горни Дъбник, област Плевен.

Изпълнителен директор:
П. Александрова

1834

**РЕШЕНИЕ № 4010-П
от 27 февруари 2024 г.**

На основание чл. 1, ал. 2, т. 5, чл. 3, ал. 3, т. 3, буква „д“, чл. 4, ал. 3, чл. 8, ал. 10, чл. 22г, ал. 3, чл. 31, ал. 1 и 3 и чл. 32, ал. 3, т. 3 във връзка с чл. 3а, ал. 1 от Закона за приватизация и следприватизационен контрол (ЗПСК), чл. 11 от Наредбата за електронната платформа за продажба на имоти – частна държавна собственост, и на имоти – собственост на търговски дружества с повече от 50 на сто държавно участие в капитала или търговски дружества, чиито дялове или акции са собственост на търговско дружество с повече от 50 на сто държавно участие в капитала (Наредба за електронната платформа), във връзка с чл. 9, ал. 1, т. 7 и чл. 22, ал. 6 от Устройствения правилник на Агенцията за публичните предприятия и контрол, Решение № 1884 от 16.05.2023 г. на Агенцията за публичните предприятия и контрол (ДВ, бр. 45 от 2023 г.) относно откриване на процедура за приватизация и протоколно решение № 7860 от 27.02.2024 г. на изпълнителния съвет Агенцията за публичните предприятия и контрол реши:

1. Продажбата на недвижим имот – частна държавна собственост, с предоставени права за управление на областния управител на област Враца, представляващ: 1. сграда с идентификатор 03438.42.27.1, със застроена площ от 117 кв. м; 2. сграда с идентификатор 03438.42.27.2, със застроена площ от 271 кв. м; 3. сграда с идентификатор 03438.42.27.3, със застроена площ от 477 кв. м, и 4. сграда с идентификатор 03438.42.27.5, със застроена площ от 115 кв. м, заедно с отстъпеното право на строеж върху поземлен имот с идентифика-

тор 03438.42.27, в който са построени сградите, намиращ се в местност Крайще, с. Бели извор, община Враца, област Враца (наричан по-нататък „имота“), да се извърши чрез електронен търг на електронната платформа за продажба на имоти.

2. Търгът ще се проведе при следните условия:

2.1. начална тръжна цена – 30 000 лв. (без включен ДДС);

2.2. стъпка на наддаване – 1500 лв. (без включен ДДС);

2.3. депозитът за участие е парична вноска – 5500 лв. (без включен ДДС) или равностойността им в евро, която се превежда по банковата сметка на Агенцията за публичните предприятия и контрол в срока и съгласно изискванията на правилата за провеждане на електронния търг;

2.4. срокът на валидност на настоящата процедура е един месец считано от датата на обнародването на решението в „Държавен вестник“ с възможност да бъде удължен с 20 работни дни в случаите и по реда на чл. 7, ал. 2 от Наредбата за електронната платформа;

2.5. срокът за регистрация за участие в електронния търг е 12 работни дни до 23,59 ч., считано от регистрацията за участие на първия кандидат;

2.6. търгът ще се проведе на 15-ия работен ден считано от регистрацията за участие на първия регистрирал се кандидат от 14 ч. българско време и е с продължителност 30 минути.

3. Одобрява тръжната документация за продажба на имота.

4. Режийните разноски за имота в размер две на сто върху цената, достигната на търга, се заплащат в съответствие с разпоредбата на чл. 8, ал. 10 от ЗПСК.

Изпълнителен директор:
П. Александрова

1835

**РЕШЕНИЕ № 4011-П
от 27 февруари 2024 г.**

На основание чл. 1, ал. 2, т. 5, чл. 3, ал. 3, т. 3, буква „д“, чл. 4, ал. 3, чл. 8, ал. 10, чл. 22г, ал. 3, чл. 31, ал. 1 и 3 и чл. 32, ал. 3, т. 3 във връзка с чл. 3а, ал. 1 от Закона за приватизация и следприватизационен контрол (ЗПСК), чл. 11 от Наредбата за електронната платформа за продажба на имоти – частна държавна собственост, и на имоти – собственост на търговски дружества с повече от 50 на сто държавно участие в капитала или търговски дружества, чиито дялове или акции са собственост на търговско дружество с повече от 50 на сто държавно участие в капитала (Наредба за електронната платформа), във връзка с чл. 9, ал. 1, т. 7 и чл. 22, ал. 6 от Устройствения правилник на Агенцията за публичните предприятия и контрол, Решение № 1680 от 18.08.2017 г. на Агенцията за приватизация и следприватизационен контрол (ДВ, бр. 71 от 1.09.2017 г.) относно откриване на процедура за приватизация и протоколно решение № 7861 от 27.02.2024 г. на изпълнителния съвет Агенцията за публичните предприятия и контрол реши:

1. Продажбата на недвижим имот – частна държавна собственост, с предоставени права за управление на областния управител на област Враца, представляващ: урегулиран поземлен имот VIII с пл. № 1337, с площ 5580 кв. м в кв. 89 по регулационния план на гр. Криводол, община Криводол, област Враца, заедно с построената в имота сграда – ветеринарна лечебница на два етажа със застроена площ 146 кв. м и втори етаж със застроена площ 86 кв. м (наричан по-нататък „имота“), да се извърши чрез електронен търг на електронната платформа за продажба на имоти.

2. Търгът ще се проведе при следните условия:

2.1. начална тръжна цена – 83 000 лв. (без включен ДДС);

2.2. стъпка на наддаване – 4500 лв. (без включен ДДС);

2.3. депозитът за участие е парична вноска – 15 000 лв. (без включен ДДС) или равностойността им в евро, която се превежда по банковата сметка на Агенцията за публичните предприятия и контрол в срока и съгласно изискванията на правилата за провеждане на електронния търг;

2.4. срокът на валидност на настоящата процедура е един месец считано от датата на обнародването на решението в „Държавен вестник“ с възможност да бъде удължен с 20 работни дни в случаите и по реда на чл. 7, ал. 2 от Наредбата за електронната платформа;

2.5. срокът за регистрация за участие в електронния търг е 12 работни дни до 23,59 ч. считано от регистрацията за участие на първия кандидат;

2.6. търгът ще се проведе на 15-ия работен ден считано от регистрацията за участие на първия регистрирал се кандидат от 13 ч. българско време и е с продължителност 30 минути.

3. Одобрява тръжната документация за продажба на имота.

4. Режийните разноси за имота в размер две на сто върху цената, достигната на търга, се заплащат в съответствие с разпоредбата на чл. 8, ал. 10 от ЗПСК.

Изпълнителен директор:
П. Александрова

1836

**РЕШЕНИЕ № 4012-П
от 27 февруари 2024 г.**

На основание чл. 1, ал. 2, т. 5, чл. 3, ал. 3, т. 3, буква „д“, чл. 4, ал. 3, чл. 8, ал. 10, чл. 22г, ал. 3, чл. 31, ал. 1 и 3 и чл. 32, ал. 3, т. 3 във връзка с чл. 3а, ал. 1 от Закона за приватизация и следприватизационен контрол (ЗПСК), чл. 11 от Наредбата за електронната платформа за продажба на имоти – частна държавна собственост, и на имоти – собственост на търговски дружества с повече от 50 на сто държавно участие в капитала или търговски дружества, чиито дялове или акции са собственост на търговско дружество с повече от 50 на сто държавно участие в капитала (Наредба за електронната платформа), във връзка с чл. 9, ал. 1, т. 7 и чл. 22, ал. 6 от Устройствения правилник на Агенцията за публичните предприятия

и контрол, Решение № 1855 от 18.10.2022 г. на Агенцията за публичните предприятия и контрол (ДВ, бр. 86 от 28.10.2022 г.) относно откриване на процедура за приватизация и протоколно решение № 7862 от 27.02.2024 г. на изпълнителния съвет Агенцията за публичните предприятия и контрол реши:

1. Продажбата на недвижим имот – частна държавна собственост, с предоставени права за управление на областния управител на област Добрич, представляващ: сграда с идентификатор 72624.454.57.1, със застроена площ 162 кв. м и полуподземен етаж със застроена площ 162 кв. м, разположена в поземлен имот с идентификатор 72624.454.57, намиращ се в гр. Добрич, община Добрич, област Добрич (наричан по-нататък „имота“), да се извърши чрез електронен търг на електронната платформа за продажба на имоти.

2. Търгът ще се проведе при следните условия:

2.1. начална тръжна цена – 254 000 лв. (без включен ДДС);

2.2. стъпка на наддаване – 12 000 лв. (без включен ДДС);

2.3. депозитът за участие е парична вноска – 45 000 лв. (без включен ДДС) или равностойността им в евро, която се превежда по банковата сметка на Агенцията за публичните предприятия и контрол в срока и съгласно изискванията на правилата за провеждане на електронния търг;

2.4. срокът на валидност на настоящата процедура е един месец считано от датата на обнародването на решението в „Държавен вестник“ с възможност да бъде удължен с 20 работни дни в случаите и по реда на чл. 7, ал. 2 от Наредбата за електронната платформа;

2.5. срокът за регистрация за участие в електронния търг е 12 работни дни до 23,59 ч. считано от регистрацията за участие на първия кандидат;

2.6. търгът ще се проведе на 15-ия работен ден считано от регистрацията за участие на първия регистрирал се кандидат от 11 ч. българско време и е с продължителност 30 минути.

3. Одобрява тръжната документация за продажба на имота.

4. Режийните разноси за имота в размер две на сто върху цената, достигната на търга, се заплащат в съответствие с разпоредбата на чл. 8, ал. 10 от ЗПСК.

Изпълнителен директор:
П. Александрова

1837

**РЕШЕНИЕ № 4013-П
от 27 февруари 2024 г.**

На основание чл. 1, ал. 2, т. 5, чл. 3, ал. 3, т. 3, буква „д“, чл. 4, ал. 3, чл. 8, ал. 10, чл. 22г, ал. 3, чл. 31, ал. 1 и 3 и чл. 32, ал. 3, т. 3 във връзка с чл. 3а, ал. 1 от Закона за приватизация и следприватизационен контрол (ЗПСК), чл. 11 от Наредбата за електронната платформа за продажба на имоти – частна държавна собственост, и на имоти – собственост на търговски дружества с повече от 50 на сто държавно участие в капитала

или търговски дружества, чиито дялове или акции са собственост на търговско дружество с повече от 50 на сто държавно участие в капитала (Наредба за електронната платформа), във връзка с чл. 9, ал. 1, т. 7 и чл. 22, ал. 6 от Устройствения правилник на Агенцията за публичните предприятия и контрол, Решение № 1881 от 20.04.2023 г. на Агенцията за публичните предприятия и контрол (ДВ, бр. 38 от 2023 г.) относно откриване на процедура за приватизация и протоколно решение № 7863 от 27.02.2024 г. на изпълнителния съвет Агенцията за публичните предприятия и контрол реши:

1. Продажбата на недвижим имот – частна държавна собственост, с предоставени права за управление на областния управител на област Враца, представляващ: сграда с идентификатор 54020.504.1957.1, със застроена площ от 567 кв. м, намираща се на ул. Арх. Цолов, гр. Оряхово, община Оряхово, област Враца, заедно с отстъпеното право на строеж върху поземлен имот с идентификатор 54020.504.1957 (наричан по-нататък „имота“), да се извърши чрез електронен търг на електронната платформа за продажба на имоти.

2. Търгът ще се проведе при следните условия:

2.1. начална тръжна цена – 60 000 лв. (без включен ДДС);

2.2. стъпка на наддаване – 3000 лв. (без включен ДДС);

2.3. депозитът за участие е парична вноска – 11 000 лв. (без включен ДДС) или равностойността им в евро, която се превежда по банковата сметка на Агенцията за публичните предприятия и контрол, в срока и съгласно изискванията на правилата за провеждане на електронния търг;

2.4. срокът на валидност на настоящата процедура е един месец считано от датата на обнародването на решението в „Държавен вестник“ с възможност да бъде удължен с 20 работни дни в случаите и по реда на чл. 7, ал. 2 от Наредбата за електронната платформа;

2.5. срокът за регистрация за участие в електронния търг е 12 работни дни до 23,59 ч. считано от регистрацията за участие на първия кандидат;

2.6. търгът ще се проведе на 15-ия работен ден считано от регистрацията за участие на първия регистрирал се кандидат от 11 ч. българско време и е с продължителност 30 минути.

3. Одобрява тръжната документация за продажба на имота.

4. Режийните разноси за имота в размер две на сто върху цената, достигната на търга, се заплащат в съответствие с разпоредбата на чл. 8, ал. 10 от ЗПСК.

Изпълнителен директор:
П. Александрова

1838

**РЕШЕНИЕ № 4014-П
от 27 февруари 2024 г.**

На основание чл. 1, ал. 2, т. 5, чл. 3, ал. 3, т. 3, буква „д“, чл. 4, ал. 3, чл. 8, ал. 10, чл. 22г, ал. 3, чл. 31, ал. 1 и 3 и чл. 32, ал. 3, т. 3 във връзка с чл. 3а, ал. 1 от Закона за приватизация

и следприватизационен контрол (ЗПСК), чл. 11 от Наредбата за електронната платформа за продажба на имоти – частна държавна собственост, и на имоти – собственост на търговски дружества с повече от 50 на сто държавно участие в капитала или търговски дружества, чиито дялове или акции са собственост на търговско дружество с повече от 50 на сто държавно участие в капитала (Наредба за електронната платформа), във връзка с чл. 9, ал. 1, т. 7 и чл. 22, ал. 6 от Устройствения правилник на Агенцията за публичните предприятия и контрол, Решение № 1854 от 18.10.2022 г. на Агенцията за публичните предприятия и контрол (ДВ, бр. 86 от 2022 г.) относно откриване на процедура за приватизация и протоколно решение № 7864 от 27.02.2024 г. на изпълнителния съвет Агенцията за публичните предприятия и контрол реши:

1. Продажбата на недвижим имот – частна държавна собственост, с предоставени права за управление на областния управител на област Габрово, представляващ: сграда с идентификатор 14218.706.1.4, със застроена площ 205 кв. м и сутерен със застроена площ 205 кв. м, заедно с отстъпеното право на строеж върху поземлен имот с идентификатор 14218.706.1, намиращ се на ул. Ст. Караджа № 6, гр. Габрово, община Габрово, област Габрово (наричан по-нататък „имота“), да се извърши чрез електронен търг на електронната платформа за продажба на имоти.

2. Търгът ще се проведе при следните условия:

2.1. начална тръжна цена – 60 000 лв. (без включен ДДС);

2.2. стъпка на наддаване – 3000 лв. (без включен ДДС);

2.3. депозитът за участие е парична вноска – 11 000 лв. (без включен ДДС) или равностойността им в евро, която се превежда по банковата сметка на Агенцията за публичните предприятия и контрол в срока и съгласно изискванията на правилата за провеждане на електронния търг;

2.4. срокът на валидност на настоящата процедура е един месец считано от датата на обнародването на решението в „Държавен вестник“ с възможност да бъде удължен с 20 работни дни в случаите и по реда на чл. 7, ал. 2 от Наредбата за електронната платформа;

2.5. срокът за регистрация за участие в електронния търг е 12 работни дни до 23,59 ч. считано от регистрацията за участие на първия кандидат;

2.6. търгът ще се проведе на 15-ия работен ден считано от регистрацията за участие на първия регистрирал се кандидат от 10 ч. българско време и е с продължителност 30 минути.

3. Одобрява тръжната документация за продажба на имота.

4. Режийните разноси за имота в размер две на сто върху цената, достигната на търга, се заплащат в съответствие с разпоредбата на чл. 8, ал. 10 от ЗПСК.

Изпълнителен директор:
П. Александрова

1839

**НАЦИОНАЛНА
ЗДРАВНООСИГУРИТЕЛНА КАСА****РЕШЕНИЕ № РД-НС-04-25
от 14 февруари 2024 г.**

На основание чл. 15, ал. 1, т. 5 от Закона за здравното осигуряване във връзка с чл. 61, ал. 3 от Националния рамков договор за медицинските дейности между Националната здравноосигурителна каса и Българския лекарски съюз за 2023 – 2025 г. (ДВ, бр. 77 от 2023 г.)

Надзорният съвет реши:

1. Утвърждава „Изисквания на НЗОК при провеждане на инсулиново лечение на захарен диабет тип 1 в извънболничната помощ“.

2. Утвърждава „Изисквания на НЗОК за предписване на медицински изделия за приложение с инсулинови помпи и сензори за продължително мониториране на нивото на глюкозата при захарен диабет тип 1 в извънболничната помощ“.

3. Утвърждава „Изисквания на НЗОК при лечение на умерен до тежък активен серопозитивен

ревматоиден артрит, активен ювенилен артрит, активен и прогресиращ псориазисен артрит и тежък активен анкилозиращ спондилит с антиревматични лекарствени продукти над 18-годишна възраст в извънболничната помощ“.

4. Утвърждава „Изисквания на НЗОК за провеждане на лечение при болест на Фабри в извънболничната помощ“.

5. Утвърждава „Изисквания на НЗОК за провеждане на лечение при болест на Гоше в извънболничната помощ“.

6. Утвърждава „Изисквания на НЗОК за провеждане на лечение при мукополизахаридоза тип II и тип IVA в извънболничната помощ“.

7. Утвърждава „Изисквания на НЗОК при лечение на разстройства в метаболитния цикъл на уреята с натриев фенилбутират в извънболничната помощ“.

Председател на Надзорния съвет:
М. Околийски

**НАЦИОНАЛНА ЗДРАВНООСИГУРИТЕЛНА КАСА**

София 1407, ул. „Кричим“ No 1

www.nhif.bg

тел: +359 2 9659301

УТВЪРЖДАВАМ:

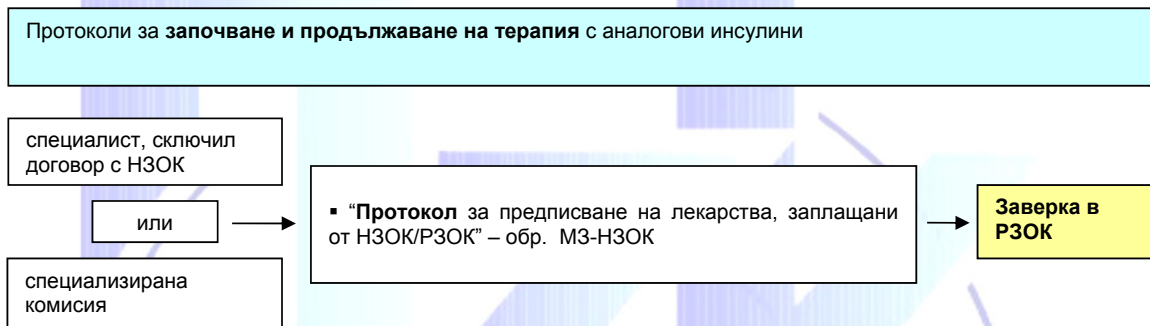
**СТАНИМИР МИХАЙЛОВ
УПРАВИТЕЛ НА НЗОК**

**ИЗИСКВАНИЯ НА НЗОК
ПРИ ПРОВЕЖДАНЕ НА ИНСУЛИНОВО ЛЕЧЕНИЕ
НА ЗАХАРЕН ДИАБЕТ ТИП 1
В ИЗВЪНБОЛНИЧНАТА ПОМОЩ**

ИЗИСКВАНИЯ НА НЗОК ПРИ ИЗДАВАНЕ НА ПРОТОКОЛИ ЗА ПРОВЕЖДАНЕ НА ИНСУЛИНОВО ЛЕЧЕНИЕ ПРИ ЗАХАРЕН ДИАБЕТ ТИП 1

Протоколът се издава от специалисти с код на специалност 05 (ендокринология и болести на обмяната) и 34 (детска ендокринология и болести на обмяната), работещи по договор с НЗОК или от специализирана комисия в лечебни заведения за болнична помощ, сключили договор с НЗОК. Специализираните комисии се създават със Заповед на директора на лечебното заведение (ЛЗ) – клиника/отделение по ендокринология.

I. РЕД ЗА ЗАВЕРЯВАНЕ НА ПРОТОКОЛИТЕ



II. ОБЩИ ПОЛОЖЕНИЯ

1. Е-протокол се издава от лекар специалист по профила на заболяването, изпълнител на специализирана извънболнична медицинска помощ на основание издаден „Амбулаторен лист“ или от членове на специализирани комисии в лечебни заведения, оказващи болнична медицинска помощ (ЛЗБП) на основание „Решение на специализирана комисия“ по АПр № 38 „Определяне на план на лечение и проследяване на терапевтичния отговор при пациенти, получаващи скъпоструващи лекарствени продукти по реда на чл. 78, т. 2 ЗЗО“ в съответствие с утвърдените Изисквания на НЗОК по заболявания в количества за не повече от 365 дни.

2. ЗОЛ удостоверява с подписа си в „Амбулаторен лист“ или в „Решение на специализирана комисия“ по АПр № 38: следното: „Желая да ми бъде одобрено лечение с лекарствения продукт, като декларирам, че съм уведомен за действието на назначената лекарствена терапия и давам информирано съгласие същата да ми бъде прилагана“; „Съгласен/а съм за използване на личните ми данни за целите на експертната“; „Желая да бъда уведомен/а за резултата от експертната от РЗОК по един от следните начини: по e-mail, телефон или на място в РЗОК“; „Разрешавам достъп до електронното ми здравно досие“.

3. Преди стартиране на процеса по издаване на Е-протокол на ЗОЛ, специалистът/специализираната комисия прави справка по електронен път за издадени на ЗОЛ предходни протоколи, по същия профил на заболяване. Процесът по издаване на Е-протокол се реализира в медицински софтуер. В утвърдените изисквания по заболявания са посочени необходимите документи за издаване на Е-протокол на ЗОЛ.

4. Документите (амбулаторните листове, епикризи, изследвания), които съществуват в НЗИС не се подават в Е-протокола.

Информацията, относима към издаване на Е-протокола, която е в документ, който няма електронен формат и не се съдържа в НЗИС, се подава: като се попълва в амбулаторния лист/Решението на специализирана комисия от прегледа – основание за издаване на Е-протокола или документът се сканира и прикача към Е-протокола.

5. При издаване на Е-протокол по реда на експертната по чл.78, т.2 от ЗЗО, отпада необходимостта да се предоставят и съхраняват приложение №1 и приложение №3 от съответните „Изискванията на НЗОК“, при следните условия: за приложение №1 - при наличието на текст в амбулаторния лист или в „Решение на специализирана комисия“ по АПр № 38: „Липсват изключващи критерии за започване/продължаване на лечение с ЛП“; за приложение №3 - при наличието на текст в амбулаторния лист или „Решение на специализирана комисия“ по АПр № 38: „Желая да ми бъде одобрено лечение с лекарствения продукт, като декларирам, че съм уведомен за действието на назначената лекарствена терапия и давам информирано съгласие същата да ми бъде прилагана“.



ПРИЛОЖЕНИЕ 1**ЛИСТ ЗА ОПРЕДЕЛЯНЕ НА КРИТЕРИИТЕ ЗА ПРОВЕЖДАНЕ НА ЛЕЧЕНИЕ С АНАЛОГОВИ ИНСУЛИНИ
ПРИ БОЛНИ НАД 18 ГОДИНИ СЪС ЗАХАРЕН ДИАБЕТ ТИП 1****ЛИСТ ЗА ОПРЕДЕЛЯНЕ НА КРИТЕРИИТЕ ЗА ПРОВЕЖДАНЕ НА ЛЕЧЕНИЕ С АНАЛОГОВИ ИНСУЛИНИ
ПРИ ДЕЦА ДО 18 ГОДИНИ СЪС ЗАХАРЕН ДИАБЕТ ТИП 1**

При **захарен диабет тип 1** средство на избор е лечение с бързодействащ инсулин преди всяко хранене и базален инсулин.

А. КРИТЕРИИ ЗА ПРОВЕЖДАНЕ НА ЛЕЧЕНИЕ С АНАЛОГОВИ ИНСУЛИНИ

1	Потвърдена диагноза захарен диабет тип 1	
2	Проведено обучение за провеждане на инсулиново лечение	

ПРИЛОЖЕНИЕ 2**I. ЛЕЧЕБНО-ДИАГНОСТИЧЕН АЛГОРИТЪМ****1. ЛЕКАРСТВЕНИ ПРОДУКТИ, включени в Приложение 1 на ПЛС, които НЗОК заплаща в съответствие с действащите нормативни документи.****DDD по СЗО/ Терапевтичен курс – 40IU**

Дозировката трябва да се определя от лекар съобразно нуждите на пациента и се съобразява с вида на инсулина, скоростта на настъпване на ефекта и продължителността на действието.

2. ПРОСЛЕДЯВАНЕ - съгласно кратките характеристики на лекарствените продукти**Таблица 1**

INN	възрастови ограничения	ПРЕДИ ЗАПОЧВАНЕ *	КОНТРОЛ – на 6 месеца *
INSULIN HUMAN		кръвно-захарен профил	кръвно-захарен профил
INSULIN LISPRO**	100 IU/ml – за деца и възрастни за бързодействащ; не се прилага при лица под 12 години за микстура 200 IU/ml - не се прилага при лица под 18 години	HbA _{1c} от лаборатория, кръвно-захарен профил	HbA _{1c} от лаборатория, кръвно-захарен профил
INSULIN ASPART**	не се прилага при лица под 1 година – за бързодействащ; не се прилага при лица под 10 години – за микстура	HbA _{1c} от лаборатория, кръвно-захарен профил	HbA _{1c} от лаборатория, кръвно-захарен профил
INSULIN GLULISINE	не се прилага при лица под 6 години	HbA _{1c} от лаборатория, кръвно-захарен профил	HbA _{1c} от лаборатория, кръвно-захарен профил
INSULIN GLARGINE**	100 IU/ml - не се прилага при лица под 2 години 300 IU/ml - не се прилага при лица под 6 години	HbA _{1c} от лаборатория, кръвно-захарен профил	HbA _{1c} от лаборатория, кръвно-захарен профил
INSULIN DETEMIR**	не се прилага при лица под 1 година	HbA _{1c} от лаборатория, кръвно-захарен профил	HbA _{1c} от лаборатория, кръвно-захарен профил
INSULIN DEGLUDEC**	не се прилага при лица под 1 година	HbA _{1c} от лаборатория, кръвно-захарен профил	HbA _{1c} от лаборатория, кръвно-захарен профил
INSULIN DEGLUDEC AND INSULIN ASPART	не се прилага при лица под 18 години	HbA _{1c} от лаборатория, кръвно-захарен профил	HbA _{1c} от лаборатория, кръвно-захарен профил

* Посочените изследвания са задължителни за лица над 18 години; за деца до 18 години е необходим само кръвно-захарен профил.

** Прилагат се при бременни

II. ОБЩИ ИЗИСКВАНИЯ

1. Възрастовата граница се изчислява в навършени години - т.е. включително към датата на издаване на е-протокола от специалист/специализираната комисия.
2. При назначаване на терапия с е-протокол задължително се съобразяват възрастовите ограничения, съгласно кратката характеристика на съответния лекарствен продукт, утвърдена по реда на ЗЛПХМ.
3. НЗОК не заплаща лечение извън указаната възрастова граница в кратката характеристика на лекарствения продукт.
4. НЗОК не заплаща лечение с дози над максимално разрешените по кратка характеристика на лекарствения продукт.
5. В случай на настъпила подозирана нежелана лекарствена реакция, лекарят уведомява ИАЛ по реда на чл. 184 от ЗЛПХМ. Копие от съобщението се прилага/описва към/в медицинската документация на ЗОЛ при кандидатстване за лечение.
6. Всеки е-протокол се издава въз основа на издаден медицински документ: „Амбулаторен лист“ от специалист – изпълнител на СИМП или от специализирана комисия в ЛЗБП на основание АПр № 38 „Определяне на план на лечение и проследяване на терапевтичния отговор при пациенти, получаващи скъпоструващи лекарствени продукти по реда на чл. 78, т. 2 ЗЗО“. Екземпляр на хартиен носител от амбулаторния лист или АПр № 38 „Определяне на план на лечение и проследяване на терапевтичния отговор при пациенти, получаващи скъпоструващи лекарствени продукти по реда на чл. 78, т. 2 ЗЗО“, който е основание за издаване на протокол, подписан от лекаря специалист/специализирана комисия и ЗОЛ (родител, настойник/приемен родител), се води по ред, определен от лечебното заведение и се съхранява в кабинета на лекаря/комисията.
7. При издаване на Е-протокол по реда на експертизата по чл.78, т.2 от ЗЗО, отпада необходимостта да се предоставят и съхраняват приложение №1 и приложение №3 от съответните „Изискванията на НЗОК“.
8. Издаването на Е-протокол се осъществява в съответствие със съвместни „Указания за работа с подаден по електронен път протокол IA/IB/IC (е-протокол)“, между Националната здравноосигурителна каса и Български лекарски съюз за прилагане на Националния рамков договор за медицинските дейности.

Настоящите изисквания са утвърдени от управителя на НЗОК след Решение № РД-НС-04-25/14.02.2024 г. на Надзорния съвет на НЗОК и предварително съгласуване с БЛС., на основание чл.51, ал.10 във вр. с ал.8 от Правилника за устройството и дейността на Националната здравноосигурителна каса. Изискванията влизат в сила от датата на обнародването им в „Държавен вестник.“ и отменят действащите изисквания, в сила от 14 юли 2023 г. на основание решение № РД-НС-04-42/29.06.2023 г.



ПРИЛОЖЕНИЕ 3**ДЕКЛАРАЦИЯ ЗА ИНФОРМИРАНО СЪГЛАСИЕ С ИЗИСКВАНИЯТА ЗА ЗАПОЧВАНЕ/ ПРОДЪЛЖАВАНЕ НА ЛЕЧЕНИЕТО С ЛЕКАРСТВЕНИЯ ПРОДУКТ**

.....

Аз долуподписаният/ата

.....
.....
.....

след като се запознах с цялата ми предоставена информация и целта на лечението с лекарствения продукт..... и след като получих изчерпателни отговори на поставените от мен въпроси, декларирам че:

1. Ще спазвам препоръчаната ми схема на лечение и периодичност на контролните прегледи.
2. Редовно ще се явявам на контролни прегледи и няма да променя самovolно или под друго внушение назначената ми терапия.
3. При преустановяване на лечението по причини, неизтичащи от решението на Комисията за експертизи в РЗОК и/или Комисията по чл. 78, т.2 от ЗЗО, ще уведомя незабавно личния си лекар.
4. При неспазване на посочените условия няма да имам претенции към НЗОК.





НАЦИОНАЛНА ЗДРАВНООСИГУРИТЕЛНА КАСА

София 1407, ул. "Кричим" No 1

www.nhif.bg

тел: +359 2 9659301

УТВЪРЖДАВАМ:

СТАНИМИР МИХАЙЛОВ
УПРАВИТЕЛ НА НЗОК

ИЗИСКВАНИЯ НА НЗОК
ЗА ПРЕДПИСВАНЕ НА МЕДИЦИНСКИ ИЗДЕЛИЯ
ЗА ПРИЛОЖЕНИЕ С ИНСУЛИНОВИ ПОМПИ И СЕНЗОРИ ЗА
ПРОДЪЛЖИТЕЛНО МОНИТОРИРАНЕ НА НИВОТО НА ГЛЮКОЗАТА
ПРИ ЗАХАРЕН ДИАБЕТ ТИП 1
В ИЗВЪНБОЛНИЧНАТА ПОМОЩ

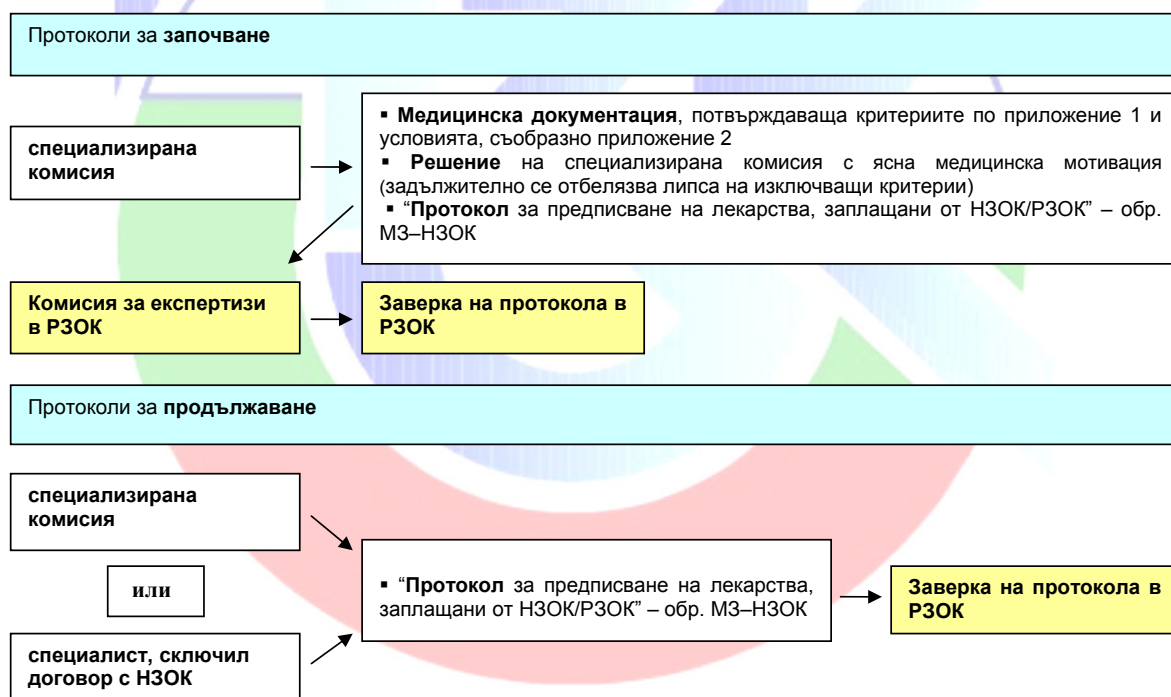
**ИЗИСКВАНИЯ НА НЗОК
ПРИ ИЗДАВАНЕ НА ПРОТОКОЛИ ЗА ПРЕДПИСВАНЕ НА МЕДИЦИНСКИ ИЗДЕЛИЯ ЗА ПРИЛОЖЕНИЕ С
ИНСУЛИНОВИ ПОМПИ И СЕНЗОРИ ЗА ПРОДЪЛЖИТЕЛНО МОНИТОРИРАНЕ НА НИВОТО НА
ГЛЮКОЗАТА ПРИ ЛЕЧЕНИЕ НА ЗАХАРЕН ДИАБЕТ ТИП 1**

Протоколът се издава от специализирани комисии в лечебни заведения за болнична помощ, сключили договор с НЗОК. Специализираните комисии включват специалисти с код на специалност 05 (ендокринология и болести на обмяната) и 34 (детска ендокринология и болести на обмяната).

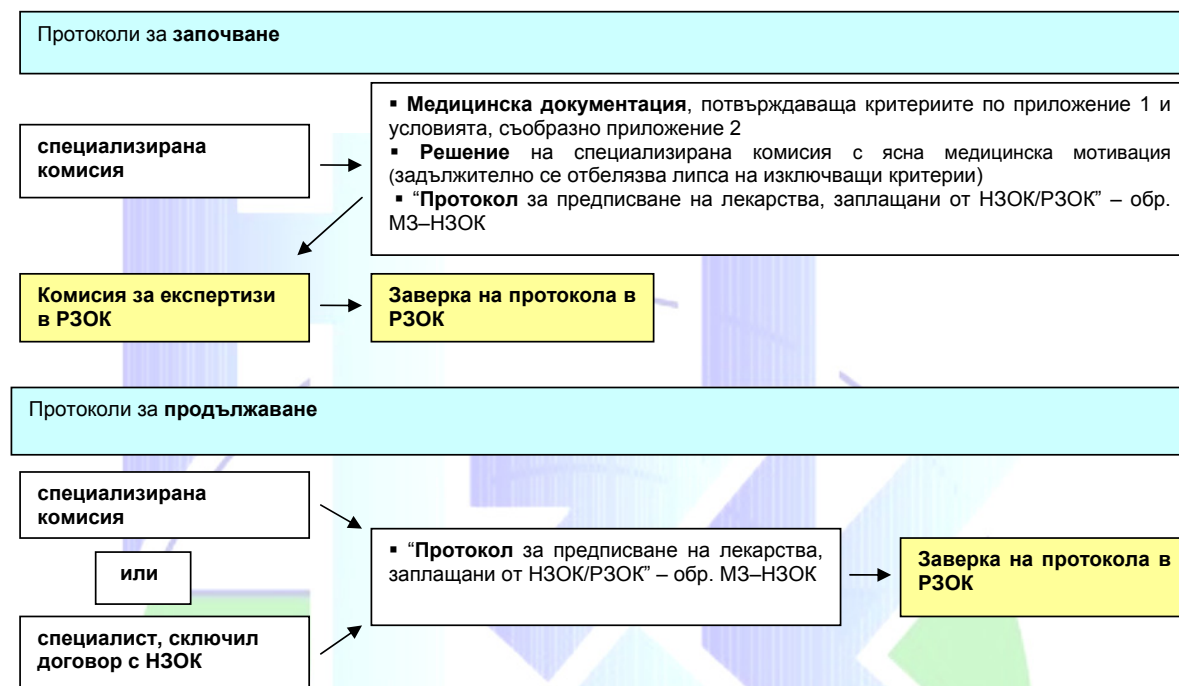
Специализираните комисии за ЗОЛ над 18 годишна възраст се създават със Заповед на директора в следните ЛЗ: УСБАЛЕ „Акад. Иван Пенчев“ – гр. София, ВМА – МБАЛ – гр. София, УМБАЛ „Света Марина“ – гр. Варна.

Специализираните комисии за ЗОЛ под 18 годишна възраст се създават със Заповед на директора в следните ЛЗ: СБАЛДБ „Проф. Иван Митев“ – гр. София, УМБАЛ „Света Марина“ – гр. Варна, УМБАЛ „Свети Георги“ – гр. Пловдив, „Аджибадем Сити Клиник МБАЛ Токуда“ АД - гр. София, УМБАЛ „Д-р Г. Странски“ – гр. Плевен.

1.1. РЕД ЗА ЗАВЕРЯВАНЕ НА ПРОТОКОЛИТЕ ЗА МЕДИЦИНСКИ ИЗДЕЛИЯ ЗА ИНСУЛИНОВИ ПОМПИ ПРИ ЛЕЧЕНИЕ НА ЗАХАРЕН ДИАБЕТ



1.2. РЕД ЗА ЗАВЕРЯВАНЕ НА ПРОТОКОЛИТЕ ЗА СЕНЗОРИ ЗА ПРОДЪЛЖИТЕЛНО МОНИТОРИРАНЕ НА НИВОТО НА ГЛЮКОЗАТА ПРИ ЛЕЧЕНИЕ НА ЗАХАРЕН ДИАБЕТ



II. ОБЩИ ПОЛОЖЕНИЯ

1. Е-протокол се издава от лекар специалист по профила на заболяването, изпълнител на специализирана извънболнична медицинска помощ на основание издаден „Амбулаторен лист“ или от членове на специализирани комисии в лечебни заведения, оказващи болнична медицинска помощ (ЛЗБП) на основание „Решение на специализирана комисия“ по АПр № 38 „Определяне на план на лечение и проследяване на терапевтичния отговор при пациенти, получаващи скъпоструващи лекарствени продукти/медицински изделия по реда на чл. 78, т. 2 ЗЗО“ в съответствие с утвърдените Изисквания на НЗОК по заболявания в количества за не повече от 365 дни.

При ЗОЛ с налична или планирана бременност се издава протокол за срока преди и по време на бременността до 365 дни.

2. ЗОЛ удостоверява с подписа си в „Амбулаторен лист“ или в „Решение на специализирана комисия“ по АПр № 38: следното: „Желая да ми бъде одобрено лечение с лекарствения продукт/медицинско/и изделие/я, като декларирам, че съм уведомен за действието на назначената лекарствена терапия и давам информирано съгласие същата да ми бъде прилагана“; „Съгласен/а съм за използване на личните ми данни за целите на експертната“; „Желая да бъда уведомен/а за резултата от експертната от РЗОК по един от следните начини: по e-mail, телефон или на място в РЗОК“; „Разрешавам достъп до електронното ми здравно досие“.

3. До получаване на информация за започване или продължаване на заявеното лечение, ЗОЛ продължава терапията с лекарствен/и продукт/и/ медицинско/и изделие/я, с които е провеждал лечението до момента.

4. Преди стартиране на процеса по издаване на Е-протокол на ЗОЛ, специалистът/специализираната комисия прави справка по електронен път за издадени на ЗОЛ предходни протоколи, по същия профил на заболяване. Процесът по издаване на Е-протокол се реализира в медицински софтуер. В утвърдените изисквания по заболявания са посочени необходимите документи за издаване на Е-протокол на ЗОЛ.

5. Документите (амбулаторните листове, епикризи, изследвания), които съществуват в НЗИС не се подават в Е-протокола. Информацията, относима към издаване на Е-протокола, която е в документ, който няма електронен формат и не се съдържа в НЗИС, се подава: като се попълва в амбулаторния лист от прегледа – основание за издаване на Е-протокола или документът се сканира и прикача към Е-протокола.

6. При издаване на Е-протокол, отпада необходимостта да се предоставят и съхраняват приложение №1/1А и приложение №3 при следните условия: за приложение №1/1А - при наличието на текст в амбулаторния лист или в „Решение на специализирана комисия“ по АПр № 38: „Липсват изключващи критерии за започване/продължаване на лечение с ЛП/МИ“; за приложение №3 - при наличието на текст в амбулаторния лист или „Решение на специализирана комисия“ по АПр № 38: „Желая да ми бъде одобрено лечение с лекарствения продукт/медицинско изделие, като декларирам, че съм уведомен за действието на назначената лекарствена терапия и давам информирано съгласие същата да ми бъде прилагана“.



ПРИЛОЖЕНИЕ 1**ЛИСТ ЗА ОПРЕДЕЛЯНЕ НА КРИТЕРИИТЕ ПРИ ПРЕДПИСВАНЕ НА МЕДИЦИНСКИ ИЗДЕЛИЯ ЗА ПРИЛАГАНЕ НА ИНСУЛИНОВИ ПОМПИ ПРИ ЛЕЧЕНИЕ НА ЗАХАРЕН ДИАБЕТ ТИП 1**

А. КРИТЕРИИ ЗА ЗАПОЧВАНЕ НА ЛЕЧЕНИЕ (необходимо е наличие на 5 от критериите, като е задължително наличието на критериите 1, 2, 3 и 8):

МКБ E10.2, E10.3, E10.4, E10.5 и E10.9	
1	Потвърдена диагноза захарен диабет тип 1 ^{1,2}
2	Провеждане на интензифицирана терапия с инсулинови аналози с поне 4 приложения за денонощие ^{1,2}
3	Чести и непредвидими, вкл. тежки дневни и/или нощни хипогликемии ^{1,2}
4	Висока кръвна глюкоза сутрин на гладно / наличие на “феномен на зората” ^{1,2}
5	Лош гликемичен контрол - $HbA_{1c} \geq 8.5\%$ ^{1,2}
6	Деца под 18 годишна възраст ^{1,2}
7	Бременност/планирана бременност и поддържане на трайно високо ниво на $HbA_{1c} \geq 7.0\%$ ^{1,2}
8	Липса на изключващи критерии по точка В

¹ решение на специализирана комисия

² медицинска документация за хода на заболяването и провежданата терапия, удостоверяваща типа на захарния диабет и условия, съобразно приложение 2, както и включена интерпретация на резултатите от дневник за самоконтрол на болния или от сензор за постоянно глюкозно мониториране за последните 14 дни преди издаване на решението; медицинска документация от АГ специалист за планиране на бременност, потвърдена бременност или медицинска документация за провеждане на процедура/и за забременяване

Б. КРИТЕРИИ ЗА ПРОДЪЛЖАВАНЕ НА ЛЕЧЕНИЕ (необходимо е наличие на 4 от критериите, като е задължително наличието на критериите 1, 2 и 6):

МКБ E10.2, E10.3, E10.4, E10.5 и E10.9	
1	Провеждане на лечение с инсулинова помпа за период над 6 месеца /след поставяне на инсулиновата помпа/
2	Намаляване/липса на дневни и/или нощни хипогликемии
3	Снижение на кръвната глюкоза на гладно/липса на “феномен на зората”
4	Подобрение на гликемичния контрол , оценен чрез снижение на HbA_{1c}
5	Бременност/планирана бременност и снижение на HbA_{1c}
6	Липса на изключващи критерии по точка В

В. ИЗКЛЮЧВАЩИ КРИТЕРИИ (при започване и при продължаване на лечението)

- Захарен диабет тип 1 с давност под 6 месеца
- По-малко от 1 месец от поставяне на помпата (не важи в случаите на планиране и по време на бременност)
- Прекъсване на терапията с инсулинова помпа за период от 2 и повече месеца
- Липса на адекватна комуникация с лекуващия екип
- Чести хоспитализации по повод на декомпенсиран захарен диабет



Г. ЗАДЪЛЖИТЕЛНИ ИЗИСКВАНИЯ КЪМ ЛЕЧЕБНИТЕ ЗАВЕДЕНИЯ СЪС СПЕЦИАЛИЗИРАНИ КОМИСИИ

1. УБАЛ следва да разполага със специализирана клиника по ендокринология при наличие на добре подготвен за работа с инсулинови помпи персонал от лекари и медицински сестри.
2. Обучение, назначаване, стартиране и проследяване на терапията с инсулинови помпи се извършва от ендокринолози/детски ендокринолози, работещи по договор със съответната УБАЛ, с опит за извършване на дейността.
3. Членовете на специализираните комисии носят отговорност за подбора на пациентите, за които издават решение както по отношение на медицинските критерии, така и по отношение на възможността им за адекватно, осъзнато и отговорно поведение и отношение към провежданата терапия.
3. Лечебното заведение следва задължително да открие 24-часова телефонна връзка за оказване на помощ и консултация при възникване на спешна ситуация.
4. При първоначално издаване на решение и протокол от специализираната комисия за провеждане на терапия с инсулинова помпа, следва да бъде извършена преценка на провежданата интензифицирана терапия с инсулинови аналози, като *преценката* се вписва в решението и при необходимост от промяна на терапията се издава нов протокол с коригираните дози на инсулиновите аналози.



ПРИЛОЖЕНИЕ 1А**ЛИСТ ЗА ОПРЕДЕЛЯНЕ НА КРИТЕРИИТЕ ПРИ ПРЕДПИСВАНЕ НА СЕНЗОРИ ЗА ПРОДЪЛЖИТЕЛНО МОНИТОРИРАНЕ НА НИВОТО НА ГЛЮКОЗАТА ПРИ ЛЕЧЕНИЕ НА ЗАХАРЕН ДИАБЕТ ТИП 1**

При издаване на протокол за сензори за продължително мониториране на нивото на глюкозата при захарен диабет тип 1, специализираните комисии в лечебни заведения за болнична помощ, определени в Изискванията, следва да уточнят датата на последното отпускане на тест-ленти за самоконтрол на кръвната глюкоза. Не се допуска предписването с протокол на сензори за продължително измерване на нивото на глюкозата, за периода, за който има предписани и отпуснати тест-ленти за самоконтрол на кръвната глюкоза.

А. КРИТЕРИИ ЗА ЗАПОЧВАНЕ НА ЛЕЧЕНИЕ (необходимо е наличие на 5 от критериите, като е задължително наличието на критерии 1, 2, 3 и 7):

МКБ Е10.2, Е10.3, Е10.4, Е10.5 и Е10.9	
1	Потвърдена диагноза захарен диабет тип 1 ^{1,2}
2	Провеждане на интензифицирана инсулинова терапия с поне 4 приложения за денонощие/лечение с инсулинова помпа ^{1,2}
3	Чести и непредвидими, вкл. тежки дневни и/или нощни хипогликемии ^{1,2}
4	Лош гликемичен контрол - $HbA_{1c} \geq 8\%$ ^{1,2}
5	Деца под 18 годишна възраст ^{1,2}
6	Бременност/планирана бременност ^{1,2}
7	Липса на изключващи критерии по точка В

¹ решение на специализирана комисия

² медицинска документация за хода на заболяването и провежданата терапия, удостоверяваща типа на захарния диабет и условия, съобразно приложение 2, както и включена интерпретация на резултатите от дневник за самоконтрол на болния или от сензор за постоянно глюкозно мониториране за последните 14 дни преди издаване на решението; медицинска документация от АГ специалист за планиране на бременност, потвърдена бременност или медицинска документация за провеждане на процедура/и за забременяване

Б. КРИТЕРИИ ЗА ПРОДЪЛЖАВАНЕ НА ЛЕЧЕНИЕ (необходимо е наличие на 3 от критериите, като е задължително наличието на критерии 1 и 4):

МКБ Е10.2, Е10.3, Е10.4, Е10.5 и Е10.9	
1	Подобрение на гликемичния контрол, оценен чрез снижение на HbA_{1c}
2	Намаляване/липса на дневни и/или нощни хипогликемии
3	Бременност/планирана бременност
4	Липса на изключващи критерии по точка В



В. ИЗКЛЮЧАЩИ КРИТЕРИИ (при започване и при продължаване на лечението)

1. Захарен диабет тип 1 с давност под 6 месеца (Не е задължителен за деца и бременни!)
2. Липса на адекватна комуникация с лекуващия екип
3. Чести хоспитализации по повод на декомпенсиран захарен диабет

Г. ЗАДЪЛЖИТЕЛНИ ИЗИСКВАНИЯ КЪМ ЛЕЧЕБНИТЕ ЗАВЕДЕНИЯ СЪС СПЕЦИАЛИЗИРАНИ КОМИСИИ

1. УБАЛ следва да разполага със специализирана клиника по ендокринология при наличие на добре подготвен за работа със сензори за продължително мониториране на нивото на глюкозата персонал от лекари и медицински сестри.

2. Членовете на специализираните комисии носят отговорност за подбора на пациентите, за които издават решение както по отношение на медицинските критерии, така и по отношение на възможността им за адекватно, осъзнато и отговорно поведение и отношение към провежданото мониториране на нивото на глюкозата.

3. Лечебното заведение следва задължително да открие 24-часова телефонна връзка за оказване на помощ и консултация при възникване на спешна ситуация.



I. НЗОК заплаща следните видове медицински изделия за приложение на инсулинови помпи при захарен диабет тип 1

- **Инфузионен сет – до 10 броя месечно**
- **Инфузионен резервоар – до 10 броя месечно**
- **Сензори за продължително мониториране на глюкозата**

II. ОБЩИ ИЗИСКВАНИЯ

- 1. Възрастовата граница** се изчислява в навършени години - т.е. включително към датата на издаване на протокола от специализираната комисия.
- 2. НЗОК заплаща** до определената по реда на Наредба № 7 от 31 март 2021 г. по чл. 30а от ЗМИ (обн ДВ, бр. 28 от 06.04.2021г.) месечна стойност, съгласно Решение на Надзорния съвет на НЗОК
- 3. Всеки е-протокол се издава** въз основа на издаден медицински документ: „Амбулаторен лист“ от специалист – изпълнител на СИМП или от специализирана комисия в ЛЗБП на основание АПр № 38 „Определяне на план на лечение и проследяване на терапевтичния отговор при пациенти, получаващи скъпоструващи лекарствени продукти по реда на чл. 78, т. 2 ЗЗО“.
- Екземпляр на хартиен носител от амбулаторния лист или АПр № 38 „Определяне на план на лечение и проследяване на терапевтичния отговор при пациенти, получаващи скъпоструващи лекарствени продукти по реда на чл. 78, т. 2 ЗЗО“, който е основание за издаване на протокол, подписан от лекаря специалист/специализирана комисия и ЗОЛ (родител, настойник/приемен родител), се води по ред, определен от лечебното заведение и се съхранява в кабинета на лекаря/комисията.
- 7. При издаване на Е-протокол по реда на експертната по чл.78, т.2 от ЗЗО, отпада необходимостта да се предоставят и съхраняват приложение №1 и приложение №3 от съответните „Изискванията на НЗОК“.**
- 8. Издаването на Е-протокол се осъществява в съответствие със съвместни „Указания за работа с подаден по електронен път протокол IA/IB/IC (е-протокол)“, между Националната здравноосигурителна каса и Български лекарски съюз за прилагане на Националния рамков договор за медицинските дейности.**

Настоящите изисквания са утвърдени от управителя на НЗОК след Решение № РД-НС-04-25/14.02.2024 г. на Надзорния съвет на НЗОК и предварително съгласуване с БЛС., на основание чл.51, ал.10 във вр. с ал.8 от Правилника за устройството и дейността на Националната здравноосигурителна каса. Изискванията влизат в сила от датата на обнародването им в „Държавен вестник.“ и отменят действащите изисквания в сила от 18 октомври 2022 г. на основание решение № РД-НС-04-100/28.09.2022 г. на Надзорния съвет на НЗОК.



**ДЕКЛАРАЦИЯ ЗА ИНФОРМИРАНО СЪГЛАСИЕ
ПРИ ПРЕДПИСВАНЕ НА МЕДИЦИНСКИ ИЗДЕЛИЯ ЗА ПРИЛАГАНЕ НА ИНСУЛИНОВИ ПОМПИ И СЕНЗОРИ ЗА
ПРОДЪЛЖИТЕЛНО МОНИТОРИРАНЕ НА НИВОТО НА ГЛЮКОЗАТА*
ПРИ ЗАХАРЕН ДИАБЕТ ТИП 1**

.....
Аз долуподписаният/ата

.....
след като се запознах с цялата предоставена ми информация и целта на лечението с медицинското изделие.....
..... и след като получих изчерпателни отговори на поставените от мен въпроси, декларирам че:

1. Съм запознат с начина на работа с инсулинова помпа и съм преминал обучителен курс към, от където ми е предоставена безплатно/съм закупил/а инсулинова помпа.
/ненужното се зачертава/
2. Ще спазвам препоръчаната ми схема на лечение и периодичност на контролните прегледи.
3. Редовно ще се явявам на контролни прегледи и няма да променям самovolно или под друго внушение назначената ми терапия.
4. Запознат съм с рисковете за собственото си здраве, в случаи на неспазване на назначената терапия, хранителен и двигателен режим, както и неправилна употреба на медицинското изделие. В случай на спешност или необходимост от спешна консултация ще се обръщам към специализирания център на предоставения ми 24-часов телефон
5. Ще ползвам и ще съхранявам инсулиновата помпа отговорно при спазване на инструкцията за употреба, която ми е предоставена и разяснена.
6. В случай на технически проблем с медицинското изделие съм уведомен да се обръщам към фирмата, от която съм закупил/получил инсулиновата помпа, за което ми е предоставен 24-часов телефон за контакт.
7. При преустановяване на лечението по причини, непроизтичащи от решението на Комисията за експертизи в РЗОК и/или Комисията по чл. 78, т.2 от ЗЗО, ще уведомя незабавно личния си лекар/наблюдаващ ендокринолог.
8. При прекратяване на провежданата терапия за период от 2 и повече от два месеца се задължавам да върна предоставената ми безплатно инсулинова помпа на
9. При неспазване на посочените условия лечението ми с упоменатото медицинско изделие ще бъде прекратено и няма да имам претенции към НЗОК.

* В случаите на отпускане от медицинските изделия единствено на сензори за продължително мониториране на нивото на глюкозата, задължително се отбелязват точки 2, 3, 4, 7 и 9.



СЛУЖЕБНА БЕЛЕЖКА

Настоящата служебна бележка се издава на,
насочен/а от специализираната комисия при....., в уверение на
следното:

Г-н/г-жа е преминал/а курс на обучение за ползване на инсулинова
помпа в периода от до

Инсулиновата помпа - /модел/ е предоставена/закупена от лицето и е
подписан двустранен договор за отговорно пазене и съхранение, както и за задължителното ѝ връщане на
фирмата, чиято собственост е медицинското изделие в случаите на предоставяне, след прекъсване на
лечението за период до 2 и повече месеца.

След проведеното обучение, лицето (негов родител/настойник/попечител) е в състояние самостоятелно
да борави с изделието и осъзнава рисковете за собственото си здраве в случай на неправилна употреба.

В случай на технически проблем с медицинското изделия на лицето е подсигурана 24-часова телефонна
линия за спешни консултации по възникнали технически проблеми

Провел обучението:
име, подпис

Управител:
име, подпис

Дата:.....





НАЦИОНАЛНА ЗДРАВНОСИГУРИТЕЛНА КАСА

София 1407, ул. "Кричим" No 1

www.nhif.bg

тел: +359 2 9659301

УТВЪРЖДАВАМ:

**СТАНИМИР МИХАЙЛОВ
УПРАВИТЕЛ НА НЗОК**

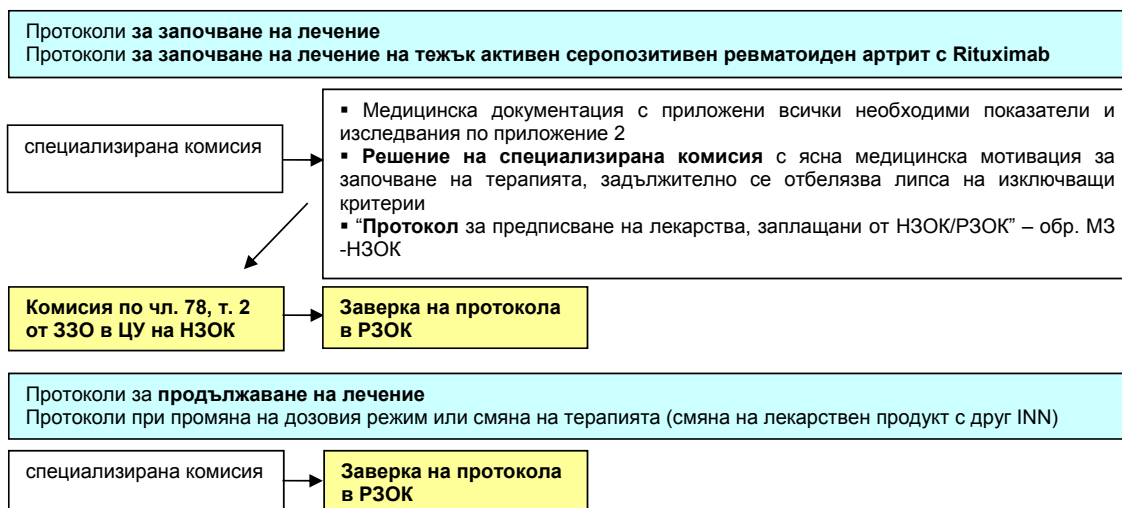
ИЗИСКВАНИЯ НА НЗОК

**ПРИ ЛЕЧЕНИЕ НА УМЕРЕН ДО ТЕЖЪК АКТИВЕН СЕРОПОЗИТИВЕН
РЕВМАТОИДЕН АРТРИТ, АКТИВЕН ЮВЕНИЛЕН АРТРИТ,
АКТИВЕН И ПРОГРЕСИРАЩ ПСОРИАТИЧЕН АРТРИТ И
ТЕЖЪК АКТИВЕН АНКИЛОЗИРАЩ СПОНДИЛИТ
С АНТИРЕВМАТИЧНИ ЛЕКАРСТВЕНИ ПРОДУКТИ
НАД 18 ГОДИШНА ВЪЗРАСТ
В ИЗВЪНБОЛНИЧНАТА ПОМОЩ**

**ИЗИСКВАНИЯ НА НЗОК
ПРИ ИЗДАВАНЕ НА ПРОТОКОЛИ ЗА ПРОВЕЖДАНЕ НА ЛЕЧЕНИЕ НА УМЕРЕН ДО ТЕЖЪК АКТИВЕН
СЕРОПОЗИТИВЕН РЕВМАТОИДЕН АРТРИТ, АКТИВЕН ЮВЕНИЛЕН АРТРИТ, АКТИВЕН И ПРОГРЕСИРАЩ
ПСОРИАТИЧЕН АРТРИТ И ТЕЖЪК АКТИВЕН АНКИЛОЗИРАЩ СПОНДИЛИТ С АНТИРЕВМАТИЧНИ
ЛЕКАРСТВЕНИ ПРОДУКТИ НА БОЛНИ НАД 18 ГОДИШНА ВЪЗРАСТ**

Протоколът се издава от специализирана комисия в лечебни заведения за болнична помощ, сключили договор с НЗОК за изпълнение на Амбулаторна процедура № 38. Специализираните комисии, включващи специалисти с код на специалност 20 – ревматология, се създават със Заповед на директора на следните ЛЗ: УМБАЛ „Св. Иван Рилски“ – гр. София, УМБАЛ „Каспела“ – гр. Пловдив, УМБАЛ „Св. Марина“ – гр. Варна, УМБАЛ „Свети Георги“ – гр. Пловдив, УМБАЛ „Георги Странски“ – гр. Плевен, УМБАЛ „Софиямед“ – гр. София, МБАЛ „Сърце и мозък“ – гр. Плевен, УМБАЛ „Пълмед“ – гр. Пловдив, УМБАЛ „Бургас“ – гр. Бургас.

I. РЕД ЗА УТВЪРЖДАВАНЕ И ЗАВЕРЯВАНЕ НА ПРОТОКОЛИТЕ



II. ОБЩИ ПОЛОЖЕНИЯ

1. Е-протокол се издава от членове на специализирани комисии в лечебни заведения, оказващи болнична медицинска помощ (ЛЗБП) на основание „Решение на специализирана комисия“ по АПР № 38 „Определяне на план на лечение и проследяване на терапевтичния отговор при пациенти, получаващи скъпоструващи лекарствени продукти по реда на чл. 78, т. 2 ЗЗО“ в съответствие с настоящите Изисквания на НЗОК, като първият протокол се издава за период до 180 дни, а всеки следващ протокол може да се издава за период до 365 дни.

2. **ЗОЛ удостоверява с подписа си** в „Решение на специализирана комисия“ по АПР № 38: следното: „Желая да ми бъде одобрено лечение с лекарствения продукт, като декларирам, че съм уведомен за действието на назначената лекарствена терапия и давам информирано съгласие същата да ми бъде прилагана“; „Съгласен/а съм за използване на личните ми данни за целите на експертизата“; „Желая да бъда уведомен/а за резултата от експертизата от РЗОК по един от следните начини: по e-mail, телефон или на място в РЗОК“; „Разрешавам достъп до електронното ми здравно досие“.

3. **До получаване на информация за започване или продължаване на заявеното лечение, ЗОЛ продължава терапията с лекарствен/и продукт/и, с които е провеждал лечението до момента.**

4. Преди стартиране на процеса по издаване на Е-протокол на ЗОЛ, специализираната комисия осъществява справка по електронен път за издадените предходни протоколи на ЗОЛ по същия профил на заболяване. Процесът по издаване на Е-протокол се реализира в медицински софтуер. **В настоящите изисквания са посочени необходимите документи за издаване на Е-протокол на ЗОЛ.**

5. Документите (амбулаторните листове, епикризи, изследвания), които съществуват в НЗИС/информационната система на НЗОК, се декларира в Е-протокола с техните уникални номера (НРН).

Информацията, относима към издаване на Е-протокола, която е в документ, който няма електронен формат и не се съдържа в НЗИС, се подава: като се попълва в Решението на специализирана комисия – основание за издаване на Е-протокола или документът се сканира и прикача към Е-протокола.

6. При издаване на Е-протокол по реда на експертизата по чл.78, т.2 от ЗЗО, отпада необходимостта да се предоставят и съхраняват приложение №1 и приложение №3 от настоящите „Изисквания на НЗОК“, при следните условия:

- за приложение №1 - при наличието на текст в „Решение на специализирана комисия“ по АПР № 38: „Липсват изключващи критерии за започване/продължаване на лечение с ЛП“;

- за приложение №3 - при наличието на текст в „Решение на специализирана комисия“ по АПР № 38: „Желая да ми бъде одобрено лечение с лекарствения продукт, като декларирам, че съм уведомен за действието на назначената лекарствена терапия и давам информирано съгласие същата да ми бъде прилагана.“



ПРИЛОЖЕНИЕ 1А

ЛИСТ ЗА ОПРЕДЕЛЯНЕ НА КРИТЕРИИТЕ ПРИ ЗАПОЧВАНЕ И ПРОДЪЛЖАВАНЕ НА ЛЕЧЕНИЕ НА УМЕРЕН ДО ТЕЖЪК СЕРОПОЗИТИВЕН РЕВМАТОИДЕН АРТРИТ С АНТИРЕВМАТИЧНИ ЛЕКАРСТВЕНИ ПРОДУКТИ (Adalimumab, Etanercept, Certolizumab, Golimumab, Infliximab, Tocilizumab, Tofacitinib, Baricitinib, Upadacitinib u Filgotinib)

Биологичните лекарствени продукти и JAK инхибиторите се прилагат като втора линия на лечение, когато първата линия е била неуспешна или пациентът не я понася.

А. КРИТЕРИИ ЗА ЗАПОЧВАНЕ НА ЛЕЧЕНИЕТО (ЗАДЪЛЖИТЕЛНИ СА ВСИЧКИ КРИТЕРИИ)

МКБ M05.0, M05.1, M05.3, M05.8	
1А	Сигурна диагноза – при наличие на 4 и повече критерии от следните 7, съгласно Американския колеж по ревматология (ACR) 1987г. <ul style="list-style-type: none"> ▪ сутрешна скованост, продължаваща повече от 60 минути ▪ артрит на 3 и повече ставни зони ▪ артрит на стави на ръцете; ▪ симетричен артрит ▪ ревматоидни възли ▪ наличие на ревматоиден фактор ▪ рентгенови данни за ревматоиден артрит ^{1,2}
1Б	Рентгенови данни за ≥ II рентгенологичен стадий на ревматоиден артрит ^{1,2}
2	Оценка по скала Disease Activity Score (DAS28) > 5,1 ^{1,2}
3	Неповлияване от предходеща базисна терапия с два синтетични БМАРЛ (метотрексат, лефлуномид, сулфасалазин - 3 g/дневно и др. като монотерапия или комбинирана терапия с ГК) в оптимални курсове и дози за поне 6 месечен период за синтетичен болест-модифициращ ЛП . Задължително е единият синтетичен БМАРЛ от проведената базисна терапия да е бил метотрексат при седмична доза 20 mg за поне 6 месечен период. В случаите на противопоказания (или ранна непоносимост) за лечение с МТХ като част от първа линия на терапевтичната стратегия, се приема проведена терапия с Лефлуномид или Сулфасалазин в оптимални курсове и дози за поне 6 месечен период . ^{1,2}
4	Липса на изключващи критерии по точка Г

¹ решение на специализирана комисия с отразени анамнестични данни, клиничната симптоматика и еволютивния ход на заболяването
² медицинска документация, потвърждаваща критериите по приложение 1 и всички необходими изследвания, съобразно приложение 2
 - потвърдена диагноза;
 - лабораторни изследвания, потвърждаващи активността на заболяването;
 - рентгенография на засегнати области/стави с интерпретация на изменението от специалист по образна диагностика;
 - оценки по скала DAS28 с двукратно потвърждаване на показателите за поне 12 седмичен период без промяна в лечението;
 - назначавана и провеждана базисна терапия за поне 6 месечен период с отразени дози, срокове на приложение и ефективност;;
 - задължително да се посочва актуално телесно тегло.

Б. КРИТЕРИИ ЗА ПРОДЪЛЖАВАНЕ НА ЛЕЧЕНИЕТО (ЗАДЪЛЖИТЕЛНИ СА ВСИЧКИ КРИТЕРИИ):

Забележка: Болните следва да бъдат мониторираны на **12-та седмица** от началото на лечението.

МКБ M05.0, M05.1, M05.3, M05.8	
1	Повлияване на показателите: Постигане и задържане във времето на DAS28 < 3.2
2	Сумарна оценка на показателите - понижение на DAS28 с повече от 1.2 и задържане във времето
3	Липса на нежелани лекарствени реакции и изключващи критерии по точка В и точка Г

В. НЕЖЕЛАНИ ЛЕКАРСТВЕНИ РЕАКЦИИ - Развитието на нежелани лекарствени реакции спрямо болестпроменящ антиревматичен лекарствен продукт се потвърждава чрез амбулаторен лист от съответния преглед или копие от уведомление към ИАП по реда на чл.184 от ЗЛПХМ

гадене, главоболие, световъртеж	алергия
повишаване на артериалното налягане	тежка инфекция
хематологични (хемоглобин под 80g/l, левкоцити под 3500, тромбоцити под 90000) и/или биохимични отклонения съобразно фармакологичното досие на продукта	

Г. ИЗКЛЮЧВАЩИ КРИТЕРИИ (при започване и при продължаване на лечението)

1. Активна или латентна туберкулоза
2. Активни инфекции, включително локализираны инфекции
3. Остър или хроничен вирусен хепатит, (при tofacitinib – и тежко чернодробно увреждане (Child-Pugh C)
4. Неопластични заболявания, (с изключение на успешно лекуван меланомен рак на кожата за Tofacitinib)
5. Застойна сърдечна недостатъчност III и IV функционален клас по NYHA (отнася се само за TNF инхибиторите)
6. Апластична анемия, изразена гранулоцитопения, миелофиброза
7. Множествена склероза и други болести с демиелинизация (отнася се само за TNF инхибиторите)
8. Текущ прием на мощни имunosупресанти (азатиоприн, циклоспорин, такролимус)
9. Хематологични отклонения: абсолютен брой на лимфоцитите <750 кл./мм³; абсолютен брой на неутрофилите <1000 кл./мм³, Нв < 80
10. Липса на терапевтичен ефект на 12-та седмица след започване на лечението
11. Бременност и лактация (с изключение на случаите, посочени в кратките характеристики на определени лекарствени продукти)



ПРИЛОЖЕНИЕ 1Б

**ЛИСТ ЗА ОПРЕДЕЛЯНЕ НА КРИТЕРИИТЕ ПРИ ЗАПОЧВАНЕ НА ЛЕЧЕНИЕ НА АКТИВЕН ЮВЕНИЛЕН АРТРИТ НАД 18 ГОДИШНА ВЪЗРАСТ С АНТИРЕВМАТИЧНИ ЛЕКАРСТВЕНИ ПРОДУКТИ
(Adalimumab, Etanercept, Tocilizumab, Tofacitinib u Secukinumab)**

Биологичните лекарствени продукти и JAK инхибиторите се прилагат като втора линия на лечение, когато първата линия е била неуспешна или пациентът не я понася.

А. КРИТЕРИИ ЗА ЗАПОЧВАНЕ НА ЛЕЧЕНИЕТО (задължителни са всички критерии)

За потвърждение на задължителните критерии за сигурна диагноза по точка 1 и за проведена базисна терапия по точка 3, задължително се представя медицинска документация за поставена диагноза и проведено лечение на ЗОЛ под 18 годишна възраст от специалист по детска ревматология.

	МКБ M08.1	МКБ M08.2	МКБ M08.3	МКБ M08.4
1	<p>Сигурна диагноза поставена под 18г. с наличие на:</p> <ul style="list-style-type: none"> ▪ артрит и ентезит или артрит или ентезит с ≥ 2 от следните критерии: - болка в сакроилиачна става и/или лумбосакрална болка; - наличие на HLA B27 антиген; - начало на артрит при момчета над 6 годишна възраст; - остър преден увеит; - анамнеза за спондилоартропатия при родственици от първа генерация ^{1,2} 	<p>Сигурна диагноза поставена под 18г. с наличие на:</p> <ul style="list-style-type: none"> ▪ артрит в една или повече стави ▪ съпътстваща или предхождаща ежедневна температура в продължение на 2 седмици ▪ заедно с един или повече от следните критерии: - преходен (нефиксиран) еритемен обрив; - хепатомегалия; - спленоомегалия; - аденопатия; - серозит ^{1,2} 	<p>Сигурна диагноза поставена под 18г. с наличие на:</p> <p>Негативен ревматоиден фактор</p> <ul style="list-style-type: none"> ▪ артрит на 5 или повече стави през първите 6 месеца на заболяването ▪ тест за RF – негативен <p>Позитивен ревматоиден фактор</p> <ul style="list-style-type: none"> ▪ артрит на 5 или повече стави през първите 6 месеца на заболяването ▪ позитивни 2 или повече теста за RF в интервал от 3 месеца през първите 6 месеца ^{1,2} 	<p>Сигурна диагноза поставена под 18г. с наличие на:</p> <ul style="list-style-type: none"> ▪ артрит, засягащ една до 4 стави през първите 6 месеца на заболяването; ▪ персистиращ – засяга не повече от 4 стави; ▪ разширен – засяга повече от 4 стави след първите 6 месеца на заболяването ^{1,2}
2	<p>Оценка по скала Bath Ankylosing Spondylitis Disease Activity Index (BASDAI) ≥ 4 ^{1,2}</p>	<p>Оценка по скала Disease Activity Score (DAS28) $> 5,1$ ^{1,2}</p>	<p>Оценка по скала Disease Activity Score (DAS28) $> 5,1$ ^{1,2}</p>	<p>Оценка по скала Disease Activity Score (DAS28) $> 5,1$ ^{1,2}</p>
3	<p>- Неповлияване от метотрексат и/или сулфасалазин в оптимални курсове и дози за поне 6 месечен период - провеждана терапия под 18 годишна възраст. ^{1,2}</p> <p>- Неповлияване от метотрексат и/или сулфасалазин в оптимални курсове и дози за поне 6 месечен период - провеждана терапия над 18 годишна възраст. ^{1,2}</p>	<p>- Неповлияване от НСПВС и ГК в оптимални курсове и дози за поне 6 месечен период - провеждана терапия под 18 годишна възраст. ^{1,2}</p> <p>- Неповлияване от НСПВС и ГК в оптимални курсове и дози за поне 6 месечен период - провеждана терапия над 18 годишна възраст. ^{1,2}</p>	<p>- Неповлияване от метотрексат и/или сулфасалазин в оптимални курсове и дози за поне 6 месечен период - провеждана терапия под 18 годишна възраст. ^{1,2}</p> <p>- Неповлияване от метотрексат и/или сулфасалазин в оптимални курсове и дози за поне 6 месечен период - провеждана терапия над 18 годишна възраст. ^{1,2}</p>	<p>- Неповлияване от метотрексат и/или сулфасалазин в оптимални курсове и дози за поне 6 месечен период - провеждана терапия под 18 годишна възраст. ^{1,2}</p> <p>- Неповлияване от метотрексат и/или сулфасалазин в оптимални курсове и дози за поне 6 месечен период - провеждана терапия над 18 годишна възраст. ^{1,2}</p>
4	<p>Липса на изключващи критерии по точка Г</p>	<p>Липса на изключващи критерии по точка Г</p>	<p>Липса на изключващи критерии по точка Г</p>	<p>Липса на изключващи критерии по точка Г</p>

¹ решение на специализирана комисия с отразени анамнестични данни, клиничната симптоматика и еволютивния ход на заболяването

² медицинска документация, потвърждаваща критерии по приложение 1 и всички необходими изследвания, съобразно приложение 2

- потвърдена диагноза;

- лабораторни изследвания, потвърждаващи активността на заболяването;

- рентгенография на засегнати области/стави с интерпретация на измененията от специалист по образна диагностика;

- оценки по скала DAS28 /скала BASDAI за ЗОЛ с диагноза с МКБ код M08.1/, проведени през последните 6 месеца с двукратно потвърждаване на показателите за поне 12 седмичен период без промяна в лечението;

- назначавана и провеждана базисна терапия под и над 18 годишна възраст с дози, срокове на приложение и ефективност;

- задължително да се посочва актуално телесно тегло.



ПРИЛОЖЕНИЕ 1Б

**ЛИСТ ЗА ОПРЕДЕЛЯНЕ КРИТЕРИИТЕ ПРИ ПРОДЪЛЖАВАНЕ НА ЛЕЧЕНИЕ НА АКТИВЕН ЮВЕНИЛЕН АРТРИТ НАД 18 ГОДИШНА ВЪЗРАСТ С АНТИРЕВМАТИЧНИ ЛЕКАРСТВЕНИ ПРОДУКТИ
(*Adalimumab, Etanercept, Tocilizumab, Tofacitinib u Secukinumab*)**

Б. КРИТЕРИИ ЗА ПРОДЪЛЖАВАНЕ НА ЛЕЧЕНИЕТО (задължителни са всички критерии):

Забележка: Болните следва да бъдат мониторираны на 12-та седмица от началото на лечението.

	МКБ M08.1, M08.2, M08.3, M08.4	
1	Повлияване на показателите: Постигане на DAS28 < 2.6 и задържане във времето	
2	Сумарна оценка на показателите - понижение на DAS28 с повече от 1.2 и задържане във времето или Сумарна оценка на показателите - понижение на BASDAI с 50% спрямо изходния и задържане във времето за ЗОЛ с диагноза M08.1	
3	Липса на нежелани лекарствени реакции и изключващи критерии по точка В и точка Г	

В. НЕЖЕЛАНИ ЛЕКАРСТВЕНИ РЕАКЦИИ - Развитието на нежелани лекарствени реакции спрямо болестопроменящ антиревматичен лекарствен продукт се потвърждава чрез представяне на амбулаторен лист от съответния преглед или копие от уведомление към ИАЛ по реда на чл. 184 от ЗЛПХМ

гадене, главоболие, световъртеж	алергия	
повишаване на артериалното налягане	тежка инфекция	
хематологични (хемоглобин под 80g/l, левкоцити под 3500, тромбоцити под 90000) и/или биохимични отклонения съобразно фармакологичното досие на продукта		

Г. ИЗКЛЮЧВАЩИ КРИТЕРИИ (при започване и при продължаване на лечението)

1. Активна или латентна туберкулоза
2. Активни инфекции, включително локализираны инфекции
3. Остър или хроничен вирусен хепатит, (при tofacitinib – и тежко чернодробно увреждане (Child-Pugh C)
4. Неопластичны заболявания
5. Застойна сърдечна недостатъчност III и IV функционален клас по NYHA (отнася се само за TNF инхибиторите)
6. Апластична анемия, изразена гранулоцитопения, миелофиброза
7. Множествена склероза и други болести с демиелинизация (отнася се само за TNF инхибиторите)
8. Текущ прием на мощны имunosупресанты (азатиоприн, циклоспорин, такролимус)
9. Хематологичны отклонения: абсолютен брой на лимфоцитите <750 кл./мм³; абсолютен брой на неутрофилите <1000 кл./мм³, Нб < 80
10. Липса на терапевтичен ефект на 12-та седмица след започване на лечението
11. Бременност и лактация (с изключение на случаите, посочены в кратките характеристики на определены лекарствены продукти)



ПРИЛОЖЕНИЕ 1В

**ЛИСТ ЗА ОПРЕДЕЛЯНЕ НА КРИТЕРИИ ПРИ ЗАПОЧВАНЕ И ПРОДЪЛЖАВАНЕ НА ЛЕЧЕНИЕ НА АКТИВЕН И ПРОГРЕСИРАЩ ПСОРИАТИЧЕН АРТРИТ С АНТИРЕВМАТИЧНИ ЛЕКАРСТВЕНИ ПРОДУКТИ
(Adalimumab, Etanercept, Certolizumab, Golimumab, Infliximab, Ustekinumab, Secukinumab, Ixekizumab, Guselkumab, Risankizumab, Tofacitinib u Upadacitinib)**

Биологичните лекарствени продукти и JAK инхибиторите се прилагат като втора линия на лечение, когато първата линия е била неуспешна или пациентът не я понася.

А. КРИТЕРИИ ЗА ЗАПОЧВАНЕ НА ЛЕЧЕНИЕТО (ЗАДЪЛЖИТЕЛНИ СА ВСИЧКИ КРИТЕРИИ)

	МКБ М07.1, М07.2, М07.3	
1	Сигурна диагноза – наличие на 3 или повече точки, съгласно критериите на EULAR: <ul style="list-style-type: none"> ▪ диагностициран psoriasis, лична или фамилна анамнеза за psoriasis (2 точки) ▪ типични нокътни лезии (1 точка) ▪ негативен RF, с изключение на латекс проба (1 точка) ▪ рентгенови белези за артрит и/или ентезит от псориаичен тип (1 точка) ▪ дактилит (1 точка)^{1,2} 	
2	Оценка за активност на заболяването (в зависимост от клиничната форма) ^{1,2} - оценка по скала Disease Activity Score DAS28 > 5,1 за периферна форма или - оценка по скала Bath Ankylosing Spondylitis Disease Activity Index BASDAI > 4 за централна форма	
3	Неповлияване от предходеща базисна терапия: - при периферна форма - проведена терапия с конвенционални синтетични БМАРЛ (метотрексат, лефлуномид, сулфасалазин и др. като монотерапия или комбинирана терапия с ГК) в оптимални курсове и дози за поне 6 месечен период за синтетичен болест-модифициращ ЛП . Задължително е едното синтетично БМАРЛ от проведената базисна терапия да е било метотрексат при седмична доза 20 mg за поне 6 месечен период. В случаите на противопоказания (или ранна непоносимост) за лечение с МТХ, като част от първа линия на терапевтичната стратегия се приема проведена терапия с Лефлуномид или Сулфасалазин в оптимални курсове и дози за поне 6 месечен период . - при централна форма – проведена терапия с най-малко две последователно приложени НСПВС в оптимални курсове и дози през предходния 6 месечен период . ^{1,2}	
4	Липса на изключващи критерии по точка Г	

¹ решение на специализирана комисия с отразени анамnestични данни, клиничната симптоматика и еволютивния ход на заболяването
² медицинска документация, потвърждаваща критериите по приложение 1 и всички необходими изследвания, съобразно приложение 2
 - потвърдена диагнозата псориазис от специалист по кожни и венерически болести и при наличие хистобиопсично изследване;
 - лабораторни изследвания, потвърждаващи активността на заболяването;
 - рентгенография на засегнати области/стави с интерпретация на измененията от специалист по образна диагностика с давност не повече от 6 месеца като при периферна форма се изследват засегнатите стави, а при централна форма - сакроилиачни стави или гръбначен стълб;
 - оценки по скала DAS28 или BASDAI с двукратно потвърждаване на показателите за поне 12 седмичен период без промяна в лечението;
 - назначавана и проведена базисна терапия в оптимални курсове и дози за поне 6 месечен период с отразени дози, срокове на приложение и ефективност;
 - задължително да се посочва актуално телесно тегло.

Б. КРИТЕРИИ ЗА ПРОДЪЛЖАВАНЕ НА ЛЕЧЕНИЕТО (ЗАДЪЛЖИТЕЛНИ СА ВСИЧКИ КРИТЕРИИ):

Забележка: Болните следва да бъдат мониторирани на **12-та седмица** от началото на лечението.

	МКБ М07.1, М07.2, М07.3	
1	Повлияване на показателите: Постигане на DAS28 < 3.2 и задържане във времето .	
2	Сумарна оценка на показателите: - понижение на DAS28 с повече от 1.2 и задържане във времето за периферна форма или - понижение на BASDAI с 50% и задържане във времето за централна форма	
3	Липса на нежелани лекарствени реакции и изключващи критерии по точка В и точка Г	

В. НЕЖЕЛАНИ ЛЕКАРСТВЕНИ РЕАКЦИИ - Развитието на нежелани лекарствени реакции спрямо болестопроменящ антиревматичен лекарствен продукт се потвърждава чрез представяне на амбулаторен лист от съответния преглед или копие от уведомление към ИАП по реда на чл 184 от ЗЛПХМ

гадене, главоболие, световъртеж	алергия
повишаване на артериалното налягане	тежка инфекция
хематологични (хемоглобин под 80g/l, левкоцити под 3500, тромбоцити под 90000) и/или биохимични отклонения, съобразно фармакологичното досие на продукта	

Г. ИЗКЛЮЧАВАЩИ КРИТЕРИИ (при започване и при продължаване на лечението)

1. Активна или латентна туберкулоза
2. Активни инфекции, включително локализиранни инфекции
3. Остър или хроничен вирусен хепатит, (при tofacitinib – и тежко чернодробно увреждане (Child-Pugh C)
4. Неопластични заболявания
5. Застойна сърдечна недостатъчност III и IV функционален клас по NYHA (отнася се само за TNF инхибиторите)
6. Апластична анемия, изразена гранулоцитопения, миелофиброза
7. Множествена склероза и други болести с демиелинизация (отнася се само за TNF инхибиторите)
8. Текущ прием на мощни имunosупресанти (азатиоприн, циклоспорин, такролимус)
9. Хематологични отклонения: абсолютен брой на лимфоцитите <750 кл./мм³; абсолютен брой на неутрофилите <1000 кл./мм³, Нб < 80
10. Липса на терапевтичен ефект на 12-та седмица след започване на лечението
11. Бременност и лактация (с изключение на случаите, посочени в кратките характеристики на определени лекарствени продукти)



ПРИЛОЖЕНИЕ 1Г

ЛИСТ ЗА ОПРЕДЕЛЯНЕ НА КРИТЕРИИТЕ ПРИ ЗАПОЧВАНЕ И ПРОДЪЛЖАВАНЕ НА ЛЕЧЕНИЕ НА ТЕЖЪК АКТИВЕН АНКИЛОЗИРАЩ СПОНДИЛИТ С АНТИРЕВМАТИЧНИ ЛЕКАРСТВЕНИ ПРОДУКТИ
(*Adalimumab, Etanercept, Certolizumab, Golimumab, Infliximab, Secukinumab, Ixekizumab, Upadacitinib u Tofacitinib*)

Биологичните лекарствени продукти и JAK инхибиторите се прилагат като втора линия на лечение, когато първата линия е била неуспешна или пациентът не я понася.

А. КРИТЕРИИ ЗА ЗАПОЧВАНЕ НА ЛЕЧЕНИЕТО (ЗАДЪЛЖИТЕЛНИ СА ВСИЧКИ КРИТЕРИИ)

	МКБ M45.0, M45.1, M45.2, M45.3, M45.4, M45.5, M45.6, M45.7, M45.8	
1	<p>Сигурна диагноза – наличие на рентгенологичните критерии и поне един от клиничните (съгласно модифицираните New York Criteria, 1984):^{1,2}</p> <p>Клинични критерии</p> <ul style="list-style-type: none"> ▪ болка в гърба: налична от повече от 3 месеца, която се подобрява от усилия, но не се облекчава при покой ▪ ограничени движения на гръбнака в сагиталната и фронталната равнина ▪ ограничение в подвижността на гръдния кош в сравнение с нормалните стойности за пола и възрастта <p>Рентгенологични критерии</p> <p>Картина на сакроилиит – стадий ≥ 2 билатерално или 3-4 унилатерално</p>	
2	<p>Оценки по скали:^{1,2}</p> <ul style="list-style-type: none"> - Bath Ankylosing Spondylitis Disease Activity Index (BASDAI) ≥ 4 или - Ankylosing Spondylitis Disease Activity Score (ASDAS) $>2,1$ 	
3	<p>Неповлияване от предходеща противовъзпалителна терапия, проведена в последните 6 месеца преди кандидатстване за биологичен лекарствен продукт:^{1,2}</p> <ul style="list-style-type: none"> - при централна форма – проведена терапия с най-малко две последователно приложени НСПВС в оптимални курсове и дози през предходния 6 месечен период - при гръбначно-периферни форми - проведено комбинираното лечение с НСПВС и сулфасалазин в оптимални курсове и дози през предходния 6 месечен период 	
4	Липса на изключващи критерии по точка Г	

¹ решение на специализирана комисия с отразени анамнестични данни, клиничната симптоматика и еволютивния ход на заболяването

² медицинска документация, потвърждаваща критериите по приложение 1 и всички необходими изследвания, съобразно приложение 2

- потвърдена диагноза;

- лабораторни изследвания, потвърждаващи активността на заболяването;

-- рентгенография на засегнати области/стави, КТ-изследване или МРТ образ, позитивен за спондилит/сакроилиит с интерпретация на измененията от специалист по образна диагностика с давност не повече от 6 месеца;

- оценки по скала BASDAI или ASDAS според формата на заболяването с двукратно потвърждаване на показателите за поне 12 седмичен период без промяна в лечението;

- назначавана и провеждана базисна терапия в оптимални курсове и дози за поне 6 месечен период с отразени дози, срокове на приложение и ефективност;;

- задължително да се посочва актуално телесно тегло.

Б. КРИТЕРИИ ЗА ПРОДЪЛЖАВАНЕ НА ЛЕЧЕНИЕТО (ЗАДЪЛЖИТЕЛНИ СА ВСИЧКИ КРИТЕРИИ):

Забележка: Болните следва да бъдат монитирани на 12-та седмица от началото на лечението.

	МКБ M45.0, M45.1, M45.2, M45.3, M45.4, M45.5, M45.6, M45.7, M45.8	
1	<p>Повлияване на показателите и задържане във времето:</p> <ul style="list-style-type: none"> - болка и ограничени движения в гръбначния стълб/гръден кош - актуални показатели за активност (СУЕ и С-реактивен протеин) 	
2	<p>Сумарна оценка на показателите:</p> <ul style="list-style-type: none"> - Подобрене на BASDAI ≥ 2 от изходното ниво и задържане във времето или - Подобрене на ASDAS $\geq 1,1$ от изходното ниво и задържане във времето 	
3	Липса на нежелани лекарствени реакции и изключващи критерии по точка В и точка Г	

В. НЕЖЕЛАНИ ЛЕКАРСТВЕНИ РЕАКЦИИ - Развитието на нежелани лекарствени реакции се потвърждава чрез представяне на

амбулаторен лист от съответния преглед или копие от уведомление към ИАЛ по реда на чл. 184 от ЗЛПХМ

гадене, главоболие, световъртеж	алергия
повишаване на артериалното налягане	тежка инфекция
хематологични (хемоглобин под 80g/l, левкоцити под 3500, тромбоцити под 90000) и/или биохимични отклонения съобразно фармакологичното досие на продукта	

Г. ИЗКЛЮЧАЩИ КРИТЕРИИ (при започване и при продължаване на лечението)

1. Активна или латентна туберкулоза
2. Активни инфекции, включително локализираните инфекции
3. Остър или хроничен вирусен хепатит, (при tofacitinib – и тежко чернодробно увреждане (Child-Pugh C)
4. Неопластични заболявания
5. Застойна сърдечна недостатъчност III и IV функционален клас по NYHA (отнася се само за TNF инхибиторите)
6. Апластична анемия, изразена гранулоцитопения, миелофиброза
7. Множествена склероза и други болести с демиелинизация (отнася се само за TNF инхибиторите)
8. Текущ прием на мощни имunosупресанти (азатиоприн, циклоспорин, такролимус)
9. Хематологични отклонения: абсолютен брой на лимфоцитите <750 кл./мм³; абсолютен брой на неутрофилите <1000 кл./мм³, Hb <80
10. Липса на терапевтичен ефект на 12-та седмица след започване на лечението
11. Бременност и лактация (с изключение на случаите, посочени в кратките характеристики на определени лекарствени продукти)



ПРИЛОЖЕНИЕ 1Д

ЛИСТ ЗА ОПРЕДЕЛЯНЕ НА КРИТЕРИИТЕ ПРИ ЗАПОЧВАНЕ И ПРОДЪЛЖАВАНЕ НА ЛЕЧЕНИЕ НА ТЕЖЪК АКТИВЕН СЕРОПОЗИТИВЕН РЕВМАТОИДЕН АРТРИТ С RITUXIMAB

Rituximab е показан за лечение на възрастни пациенти с тежък активен ревматоиден артрит, които не се повлияват достатъчно или имат непоносимост към други болест-модифициращи антиревматични лекарства (БМАРЛ), включително терапия с един или повече видове инхибитори на тумор-некротизиращия фактор (TNF) и/или интерлевкинови инхибитори.

А. КРИТЕРИИ ЗА ЗАПОЧВАНЕ НА ПЪРВИ КУРС (ЗАДЪЛЖИТЕЛНИ СА ВСИЧКИ КРИТЕРИИ)

МКБ M05.1, M05.2, M05.3, M05.8	
1	Сигурна диагноза – наличие на 4 и повече критерии от следните 7, съгласно Американския колеж по ревматология (ACR) 1987г. ^{1,2} <ul style="list-style-type: none"> ▪ сутрешна скованост, продължаваща повече от 60 минути ▪ артрит на 3 и повече ставни зони ▪ артрит на стави на ръцете; ▪ симетричен артрит ▪ ревматоидни възли ▪ наличие на ревматоиден фактор ▪ рентгенови данни за ревматоиден артрит^{1,2}
2	Рентгенологични изменения , потвърждаващи тежестта на патологичния процес \geq II-ри рентгенологичен стадий на ревматоиден артрит ^{1,2}
3	Оценка по скала Disease Activity Score (DAS28) > 5,1 ^{1,2}
4	Неповлияване от други болест-модифициращи антиревматични лекарства (БМАРЛ), включително един или повече биологични лекарствени продукти (тумор-некротизиращия фактор (TNF) и/или интерлевкинови инхибитори) или непоносимост към други биологични БМАРЛ ^{1,2}
5	Липса на изключващи критерии по точка Г

¹ решение на специализирана комисия с отразени анамнестични данни, клиничната симптоматика и еволютивния ход на заболяването

² медицинска документация, потвърждаваща критериите по приложение 1 и всички необходими изследвания, съобразно приложение 2

- потвърдена диагноза;
- лабораторни изследвания, потвърждаващи активността на заболяването;
- рентгенография на засегнати области/стави с интерпретация на измененията от специалист по образна диагностика;
- оценки по скала DAS28 с двукратно потвърждаване на показателите за поне 12 седмичен период без промяна в лечението;
- назначавана и провеждана базисна терапия с дози, срокове на приложение и ефективност.

Б. КРИТЕРИИ ЗА ПРОДЪЛЖАВАНЕ НА ЛЕЧЕНИЕТО (ЗАДЪЛЖИТЕЛНИ СА ВСИЧКИ КРИТЕРИИ)

Необходимостта от допълнителни курсове трябва да се оценява **24 седмици** след приключване на предшестващия курс.

МКБ M05.1, M05.2, M05.3, M05.8	
1	Рецидив на болестта: <ul style="list-style-type: none"> ▪ оточност на ставите (синовиален излив и/или мекотъканен оток) и сутрешна скованост – нарастване поне с 50% ▪ брой на болезнените и оточни стави – нарастване поне с 50% ▪ СУЕ > 40 mm или CRP – над референтната за лабораторията стойност
2	Оценка по скала Disease Activity Score (DAS28) > 3,2
3	Липса на нежелани лекарствени реакции и изключващи критерии по точка В и точка Г

В. НЕЖЕЛАНИ ЛЕКАРСТВЕНИ РЕАКЦИИ - Развитието на нежелани лекарствени реакции спрямо болестопроменящ антиревматичен лекарствен продукт се потвърждава чрез представяне на амбулаторен лист от съответния преглед или копия от уведомление към ИАЛ по реда на чл. 184 от ЗЛПХМ

гадене, главоболие, световъртеж	алергия
повишаване на артериалното налягане	тежка инфекция
хематологични (хемоглобин под 80g/l, левкоцити под 3500, тромбоцити под 90000) и/или биохимични отклонения съобразно фармакологичното досие на продукта	

Г. ИЗКЛЮЧВАЩИ КРИТЕРИИ

1. Активни, тежки инфекции
2. Пациенти в тежко имунокомпрометирано състояние.
3. Тежка сърдечна недостатъчност (клас IV NYHA)
4. Развитие на белези на прогресивна мултифокална левкоенцефалопатия
5. Болни с брой на неутрофилните гранулоцити < $1,5 \times 10^9/l$ и/или брой на тромбоцитите < $75 \times 10^9/l$
6. Лица под 18 годишна възраст.
7. Липса на терапевтичен ефект (неповлияване продължителността на сутрешната скованост; персистиране на ставния оток; неповлияване броя на болезнените и/или оточните стави; неповлияване на СУЕ и CRP)
8. Бременност и лактация



ПРИЛОЖЕНИЕ 2

I. ЛЕЧЕБНО-ДИАГНОСТИЧЕН АЛГОРИТЪМ

1. ЛЕКАРСТВЕНИ ПРОДУКТИ, включени в Приложение 1 на ПЛС, които НЗОК заплаща в съответствие с действащите нормативни документи

Таблица 1

INN	МКБ	ДОЗА
ADALIMUMAB***	M05.0, M05.1, M05.3, M05.8; M07.1, M07.2, M07.3; M08.1, M08.3, M08.4; M45.0, M45.1, M45.2, M45.3, M45.4, M45.5, M45.6, M45.7, M45.8	<ul style="list-style-type: none"> ▪ 40 mg през седмица ▪ интензификация в доза 40 mg всяка седмица или 80 mg през седмица за срок от 12 седмици, в съответствие с кратките характеристики на лекарствените продукти за M05
ETANERCEPT***	M05.0, M05.1, M05.3, M05.8; M07.1, M07.2, M07.3; M08.1, M08.3, M08.4; M45.0, M45.1, M45.2, M45.3, M45.4, M45.5, M45.6, M45.7, M45.8	<ul style="list-style-type: none"> ▪ 50 mg един път седмично
CERTOLIZUMAB***	M05.0, M05.1, M05.3, M05.8; M07.1, M07.2, M07.3; M45.0, M45.1, M45.2, M45.3, M45.4, M45.5, M45.6, M45.7, M45.8	<ul style="list-style-type: none"> ▪ при започване на лечение – първи месец 1200 mg (на 0, 2 и 4 седмици – 2 пъти дневно по 200 mg) ▪ поддържаща доза – 200 mg на всеки 2 седмици или алтернативна поддържаща доза от 400 mg на всеки 4 седмици <p>При пациенти с Аксиален спондилоартрит след поне 1 година лечение с трайна ремисия може да се обсъди използването на намалена поддържаща доза от 200 mg на всеки 4 седмици.</p>
GOLIMUMAB***	M05.0, M05.1, M05.3, M05.8; M07.1, M07.2, M07.3; M45.0, M45.1, M45.2, M45.3, M45.4, M45.5, M45.6, M45.7, M45.8	<ul style="list-style-type: none"> ▪ 50 mg един път месечно <p>При пациенти с телесно тегло над 100 kg, при които след 3 до 4 дози от 50 mg един път месечно не се постигне задоволителен клиничен отговор, може да се обсъди повишаване на дозата до 100 mg веднъж месечно. При липса на терапевтичен отговор след 3 до 4 допълнителни дози лечението се преоценява.</p>
INFLIXIMAB	M05.0, M05.1, M05.3, M05.8; M07.1, M07.2, M07.3; M45.0, M45.1, M45.2, M45.3, M45.4, M45.5, M45.6, M45.7, M45.8	<p>Венозно приложение:</p> <ul style="list-style-type: none"> ▪ при започване на лечение: <ul style="list-style-type: none"> – 3 mg/kg интравенозна инфузия на 0, 2 и 6 седмици за M05 – 5 mg/kg интравенозна инфузия на 0, 2 и 6 седмици за M07 – 5 mg/kg интравенозна инфузия на 0, 2 и 6 седмици за M45 ▪ поддържаща доза: <ul style="list-style-type: none"> – 3 mg/kg интравенозна инфузия на всеки 8 седмици за M05 – 5 mg/kg интравенозна инфузия на всеки 8 седмици за M07 – 5 mg/kg интравенозна инфузия на всеки 6-8 седмици за M45 ▪ интензификация - при недостатъчен отговор се допуска повишаване на дозата с 1,5 mg/kg до максимална доза 7,5 mg/kg на всеки 8 седмици или приложение в доза 3 mg/kg на всеки 4 седмици за срок от 12 седмици, в съответствие с кратките характеристики на лекарствените продукти за M05 <p>Подкожно приложение:</p> <ul style="list-style-type: none"> ▪ при започване на лечение: <ul style="list-style-type: none"> – 120 mg подкожно на 0, 1, 2, 3, 4 седмица за M05 – две интравенозна инфузия с 5 mg/kg през две седмици за M07 – две интравенозна инфузия с 5 mg/kg през две седмици за M45 ▪ поддържаща доза: <ul style="list-style-type: none"> – 120 mg подкожно на всеки две седмици за M05; – При смяна от венозно приложение след две интравенозни инфузии с 3 mg/kg през 2 седмици се започва подкожно приложение от седмица 4 за M05. Повторен курс за M05 се допуска след прекъсване в рамките на 16 седмици след последното приложение. - 120 mg подкожно през две седмици след две интравенозни инфузии с 5 mg/kg като се започва подкожно приложение от седмица 4 за M45. - 120 mg подкожно през две седмици след две интравенозни инфузии с 5 mg/kg като се започва подкожно приложение от седмица 4 за M07.
TOCILIZUMAB	M05.0, M05.1, M05.3, M05.8; M08.2, M08.3, M08.4	<ul style="list-style-type: none"> ▪ 8 mg/kg интравенозна инфузия един път на 4 седмици (до 800 mg) ▪ 162 mg подкожно един път седмично
USTEKINUMAB	M07.1, M07.2, M07.3	<ul style="list-style-type: none"> ▪ при започване на лечение – първи месец 45 mg на 0 и 4 седмици ▪ поддържаща доза – 45 mg на всеки 12 седмици <p>Алтернативно, при пациенти с телесно тегло > 100 kg, може да се използват 90 mg</p>

ИЗИСКВАНИЯ НА НЗОК ПРИ ЛЕЧЕНИЕ НА УМЕРЕН ДО ТЕЖЪК АКТИВЕН СЕРОПОЗИТИВЕН РЕВМАТОИДЕН АРТРИТ, АКТИВЕН ЮВЕНИЛЕН АРТРИТ, АКТИВЕН И ПРОГРЕСИРАЩ ПСОРИАТИЧЕН АРТРИТ И ТЕЖЪК АКТИВЕН АНКИЛОЗИРАЩ СПОНДИЛИТ С АНТИРЕВМАТИЧНИ ЛЕКАРСТВЕНИ ПРОДУКТИ НАД 18 ГОДИШНА ВЪЗРАСТ



INN	МКБ	ДОЗА
SECUKINUMAB	M07.1, M07.2, M07.3; M08.3, M08.4; M45.0, M45.1, M45.2, M45.3, M45.4, M45.5, M45.6, M45.7, M45.8	<ul style="list-style-type: none"> ▪ при започване на лечение - 150 mg на 0, 1, 2, 3 и 4 седмица ▪ поддържаща доза - 150 mg ежемесечно Въз основа на клиничния отговор дозата може да се повиши до 300 mg за M07 и M45.
	M07.1, M07.2, M07.3	При пациенти с M07.1, M07.2, M07.3 и съпътстващ умерено тежък до тежък плагатен псориазис* , или които не са се повлияли достатъчно от проведената анти-TNF α терапия: <ul style="list-style-type: none"> ▪ при започване на лечение - 300 mg на 0, 1, 2, 3 и 4 седмица ▪ поддържаща доза - 300 mg ежемесечно Въз основа на клиничния отговор, допълнителна полза при пациенти с телесно тегло 90 kg или повече се постига с поддържаща доза 300 mg на всеки 2 седмици.**
IXEKIZUMAB***	M07.2, M07.3 M45.0, M45.1, M45.2, M45.3, M45.4, M45.5, M45.6, M45.7, M45.8	<ul style="list-style-type: none"> ▪ при започване на лечение – 160 mg на седмица 0 ▪ поддържаща доза - 80 mg на всяка 4-та седмица Всяка доза от 160 mg се прилага като две подкожни инжекции от 80 mg. За пациентите с ПСА и съпътстващ умерено тежък до тежък плагатен псориазис* препоръчителната схема при започване на лечение е същата, както при плагатен псориазис - 160 mg на седмица 0, последвана от 80 mg на седмица 2, 4, 6, 8, 10 и 12.
GUSELKUMAB	M07.1, M07.2, M07.3	<ul style="list-style-type: none"> ▪ при започване на лечение - 100 mg на седмици 0 и 4 ▪ поддържаща доза - 100 mg на всеки 8 седмици При пациенти с висок риск от увреждане на ставите според клиничната преценка може да се обмисли прилагане на доза 100 mg на всеки 4 седмици.
RISANKIZUMAB	M07.1, M07.2, M07.3	<ul style="list-style-type: none"> ▪ при започване на лечение - 150 mg на седмици 0 и 4 ▪ поддържаща доза - 150 mg на всеки 12 седмици
TOFACITINIB	M05.0, M05.1, M05.3, M05.8, M07.1, M07.2, M07.3 M45.0, M45.1, M45.2, M45.3, M45.4, M45.5, M45.6, M45.7, M45.8	<ul style="list-style-type: none"> ▪ 5 mg два пъти дневно ▪ 11 mg един път дневно
	M08.3, M08.4	<ul style="list-style-type: none"> ▪ 5 mg два пъти дневно
BARICITINIB	M05.0, M05.1, M05.3, M05.8	<ul style="list-style-type: none"> ▪ 4 mg един път дневно
UPADACITINIB	M05.0, M05.1, M05.3, M05.8 M07.1, M07.2, M07.3 M45.0, M45.1, M45.2, M45.3, M45.4, M45.5, M45.6, M45.7, M45.8	<ul style="list-style-type: none"> ▪ 15 mg един път дневно
FILGOTINIB	M05.8	<ul style="list-style-type: none"> ▪ 200 mg един път дневно
RITUXIMAB	M05.1, M05.2, M05.3, M05.8	<ul style="list-style-type: none"> ▪ Терапевтичният курс се състои от 2 интравенозни инфузии по 1000 mg през 14 дни.

*Диагнозата се потвърждава с медицинска документация, в съответствие с критериите, посочени в Изискванията на НЗОК за лечение на тежък псориазис.

**Някои пациенти може да получат допълнителна полза от по-високата доза.

***Индикации и при лечение на възрастни пациенти с активен нерентгенографски аксиален спондилоартрит с обективни признаци на възпаление.

При започване на терапия на нови болни (без предшестващо лечение с посочените в таблица № 1 INN) се назначава лекарствения продукт/терапевтичния курс с най-голяма разходна ефективност (най-доброто съотношение между постигане на терапевтичен резултат от прилагане на лекарствен продукт/лекарствена терапия и разходване на средства от бюджета на НЗОК за същия продукт/терапия, при съпоставянето му с друг/и лекарствен/и продукт/и или лекарствени терапии, представляващи терапевтични алтернативи и заплащани напълно или частично от НЗОК), на основание чл. 23а, ал.1 от Наредба №4 от 2009г.



2. ПРОСЛЕДЯВАНЕ:

Таблица 2

ИЗСЛЕДВАНИЯ	ИЗХОДНИ	НА ВСЕКИ 6 МЕСЕЦА
Тегло	✓	✓
Disease Activity Score (DAS28) (M05.0, M05.1, M05.3, M05.8, M08.2, M08.3, M08.4, M07.1, M07.2, M07.3)	✓	✓
Bath Ankylosing Spondylitis Disease Activity Index (BASDAI) (M08.1, M07.1, M07.2, M07.3, M45.0, M45.1, M45.2, M45.3, M45.4, M45.5, M45.6, M45.7, M45.8)	✓	✓
Ankylosing Spondylitis Disease Activity Score (ASDAS) (M45.0, M45.1, M45.2, M45.3, M45.4, M45.5, M45.6, M45.7, M45.8)	✓	✓
CRP (C - реактивен протеин)	✓	✓
СУЕ	✓	✓
ПКК/ДКК	✓	✓
АСАТ	✓	✓
АЛАТ	✓	✓
Холестерол (M05.0, M05.1, M05.3, M05.8, M08.1, M08.2, M08.3, M08.4)	✓	
Триглицериди (M05.0, M05.1, M05.3, M05.8, M08.1, M08.2, M08.3, M08.4)	✓	
Урея (M07.1, M07.2, M07.3 за Ustekinumab)	✓	
Креатинин (M07.1, M07.2, M07.3 за Ustekinumab)	✓	
Waaler Rose/RF (M05.0, M05.1, M05.3, M05.8)	✓	
Туберкулинова проба	✓	
Хепатитни маркери	✓	
Рентгенография на засегнати области/стави	✓	
Рентгенография на гръден кош и бял дроб	✓	
Кожна биопсия (M07.1, M07.2, M07.3) (при наличие)	✓	

* лабораторни изследвания, потвърждаващи активността на заболяването. Изследванията следва да бъдат осъществени в лаборатория, сключила договор с НЗОК/РЗОК. За давност на изследванията се приема срок от не повече от 1 месец преди подаването на документите.

** рентгенография на засегнати области/стави и фишове от разчитането на образните изследвания. Изследванията следва да бъдат осъществени в лаборатория за образна диагностика, сключила договор с НЗОК/РЗОК. За давност на изследването се приема срок от не повече от 6 месеца преди подаването на документите. **Не е необходимо да се прилага снимка или диск от рентген на бял дроб!**

*** резултат от проведена туберкулинова проба или резултат от друго изследване, изключващо наличие на туберкулозна инфекция.

II. ОБЩИ ИЗИСКВАНИЯ

1. **Възrastовата граница** се изчислява в навършени години - т.е. включително към датата на издаване на протокола от специализираната комисия.
2. При назначаване на терапия по протокол задължително се съобразяват възрастните ограничения съгласно кратката характеристика на съответния лекарствен продукт, утвърдена по реда на ЗЛПХМ.
3. НЗОК не заплаща лечение извън указаната възрастна граница в кратката характеристика на продукта.
4. НЗОК не заплаща лечение с дози над максимално разрешените по кратка характеристика на продукта.
5. В случай на настъпила подозирана нежелана лекарствена реакция, лекарят уведомява ИАЛ по реда на чл. 184 от ЗЛПХМ. Копие от съобщението се прилага/описва към/в медицинската документация на ЗОЛ при кандидатстване за лечение.
6. **Всеки е-протокол се издава** от специализирана комисия в ЛЗБП на основание АПр № 38 „Определяне на план на лечение и проследяване на терапевтичния отговор при пациенти, получаващи скъпоструващи лекарствени продукти по реда на чл. 78, т. 2 ЗЗО“.
7. При издаване на Е-протокол по реда на експертната по чл.78, т.2 от ЗЗО, отпада необходимостта да се предоставят и съхраняват приложение №1 и приложение №3 от настоящите „Изисквания на НЗОК“.
8. Издаването на Е-протокол се осъществява в съответствие със съвместни „Указания за работа с подаден по електронен път протокол IA/IB/IC (е-протокол)“, между Националната здравноосигурителна каса и Български лекарски съюз за прилагане на Националния рамков договор за медицинските дейности.

Настоящите изисквания са утвърдени от управителя на НЗОК след Решение № РД-НС-04-25/14.02.2024г. на Надзорния съвет на НЗОК и предварително съгласуване с БЛС, на основание чл.51, ал.10 във вр. с ал.8 от Правилника за устройството и дейността на Националната здравноосигурителна каса. Изискванията влизат в сила от датата на обнародването им в „Държавен вестник“ и отменят действащите изисквания, в сила от 23.05.2023г. на основание решение № РД-НС-04-30/11.05.2023г.



ДЕКЛАРАЦИЯ ЗА ИНФОРМИРАНО СЪГЛАСИЕ С ИЗИСКВАНИЯТА ЗА ЗАПОЧВАНЕ/ ПРОДЪЛЖАВАНЕ НА ЛЕЧЕНИЕТО С ЛЕКАРСТВЕНИЯ ПРОДУКТ

.....
Аз долуподписаният/ата

.....
след като се запознах с цялата ми предоставена информация и целта на лечението с лекарствения продукт..... и след като получих изчерпателни отговори на поставените от мен въпроси, декларирам че:

1. Информиран съм за отказ от майчинство / бащинство по време на провеждане на лечение с горепосочения лекарствен продукт (посочени в кратките характеристики на определени лекарствени продукти).

ДА НЕ

2. Ще спазвам препоръчаната ми схема на лечение и периодичност на контролните прегледи.
3. Редовно ще се явявам на контролни прегледи и няма да променя самovolно или под друго внушение назначената ми терапия.
4. При преустановяване на лечението по причини, неизтъчашащи от решението на Комисията за експертизи в РЗОК и/или Комисията по чл. 78, т.2 от ЗЗО, ще уведомя незабавно личния си лекар.
5. При неспазване на посочените условия лечението ми с упоменатия лекарствен продукт ще бъде прекратено и няма да имам претенции към НЗОК.





НАЦИОНАЛНА ЗДРАВНООСИГУРИТЕЛНА КАСА

София 1407, ул. "Кричим" No 1

www.nhif.bg

тел: +359 2 9659301

УТВЪРЖДАВАМ:

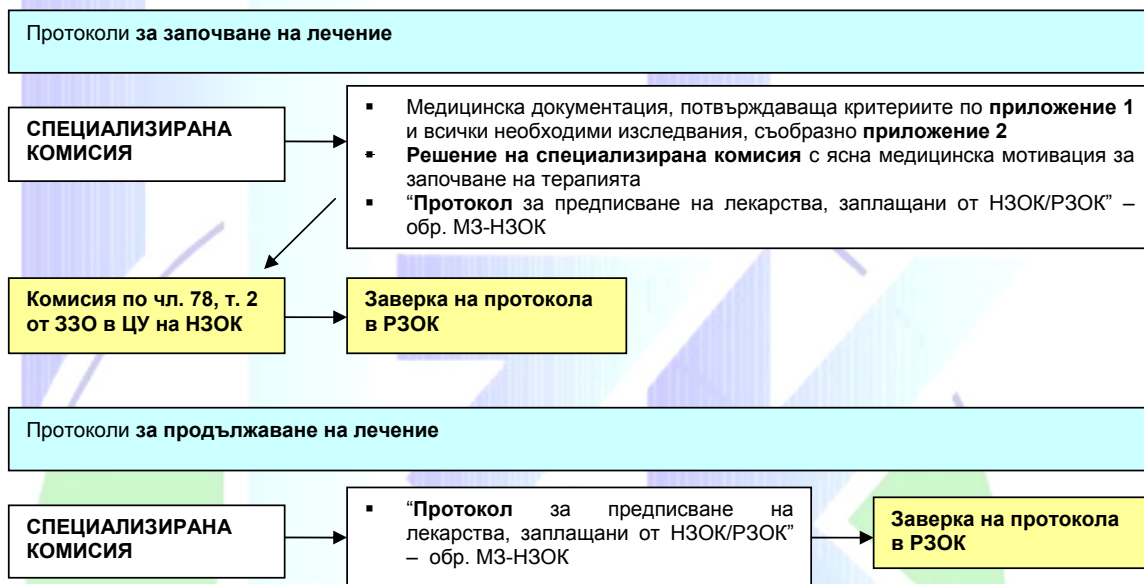
СТАНИМИР МИХАЙЛОВ
УПРАВИТЕЛ НА НЗОК

**ИЗИСКВАНИЯ НА НЗОК
ЗА ПРОВЕЖДАНЕ НА ЛЕЧЕНИЕ
ПРИ БОЛЕСТ НА ФАБРИ
В ИЗВЪНБОЛНИЧНАТА ПОМОЩ**

ИЗИСКВАНИЯ НА НЗОК ПРИ ИЗДАВАНЕ НА ПРОТОКОЛИ ЗА ПРОВЕЖДАНЕ НА ЛЕЧЕНИЕ НА ФИНГОЛИПИДОЗИ – БОЛЕСТ НА ФАБРИ

Протоколът се издава от специализирана комисия в лечебни заведения за болнична помощ, сключили договор с НЗОК. Специализираните комисии се създават със Заповед на директора на следните университетски лечебни заведения: УМБАЛ "Александровска" - гр. София, СБАЛДБ - гр. София, УМБАЛНП „Свети Наум“ – гр. София

I. РЕД ЗА ЗАВЕРЯВАНЕ НА ПРОТОКОЛИТЕ



II. ОБЩИ ПОЛОЖЕНИЯ

- Е-протокол се издава от членове на специализирани комисии в лечебни заведения, оказващи болнична медицинска помощ (ЛЗБП) на основание „Решение на специализирана комисия“ по АПр № 38 „Определяне на план на лечение и проследяване на терапевтичния отговор при пациенти, получаващи скъпоструващи лекарствени продукти по реда на чл. 78, т. 2 ЗЗО“ в съответствие с настоящите Изисквания на НЗОК, като първият и всеки следващ протокол се издават за период до 365 дни.
- Здравноосигуреното лице удостоверява с подписа си в „Решение на специализирана комисия“ по АПр № 38: следното: „Желая да ми бъде одобрено лечение с лекарствения продукт, като декларирам, че съм уведомен за действието на назначената лекарствена терапия и давам информирано съгласие същата да ми бъде прилагана“; „Съгласен/а съм за използване на личните ми данни за целите на експертизата“; „Желая да бъда уведомен/а за резултата от експертизата от РЗОК по един от следните начини: по e-mail, телефон или на място в РЗОК“; „Разрешавам достъп до електронното ми здравно досие“.
- Преди стартиране на процеса по издаване на Е-протокол на ЗОЛ, специализираната комисия след получено разрешение за достъп от ЗОЛ до електронното му здравно досие, прави справка по електронен път за издадени предходни протоколи, по същия профил на заболяване. Процесът по издаване на Е-протокол се реализира в медицински софтуер. **В настоящите изисквания са посочени необходимите документи за издаване на Е-протокол на ЗОЛ.**
- Към всеки Е-протокол, с който е назначена лекарствена терапия, се прилагат необходимите документи (амбулаторните листове, епикризи, изследвания и др.), след което документите се изпращат по електронен път към информационната система на НЗОК. Документите, които съществуват в НЗИС/информационната система на НЗОК, се декларират в Е-протокола с техните уникални номера (НРН). Информацията, относима към издаване на Е-протокола, която е в документ, който няма електронен формат, се попълва в Решението на специализирана комисия - основание за издаване на Е-протокола, или се прилага като сканирано копие.
- При издаване на Е-протокол по реда на експертизата по чл.78, т.2 от ЗЗО, **отпада необходимостта да се предоставят и съхраняват приложение № 1 и приложение № 3** от настоящите „Изискванията на НЗОК“, при следните условия:
 - за приложение № 1 - при наличието на текст в съответния чекбокс в „Решение на специализирана комисия“ по АПр № 38: „Липсват изключващи критерии за започване/продължаване на лечение с ЛП“;
 - за приложение № 3 - при наличието на текст в „Решение на специализирана комисия“ по АПр № 38: „Желая да ми бъде одобрено лечение с лекарствения продукт, като декларирам, че съм уведомен за действието на назначената лекарствена терапия и давам информирано съгласие същата да ми бъде прилагана“.



ПРИЛОЖЕНИЕ 1А**ЛИСТ ЗА ОПРЕДЕЛЯНЕ НА КРИТЕРИИТЕ ПРИ ЗАПОЧВАНЕ НА ЛЕЧЕНИЕ НА СФИНГОЛИПИДОЗИ – БОЛЕСТ НА ФАБРИ****А. КРИТЕРИИ ЗА ЗАПОЧВАНЕ НА ПЪРВИ КУРС (ЗАДЪЛЖИТЕЛНИ СА ВСИЧКИ КРИТЕРИИ)**

МКБ E75.2		
1	Сигурна диагноза на база резултат от ензимна активност (мъже), Lyso-Gb3 (жени) и генетично изследване ^{1, 2}	
2	Бъбречна биопсия вкл. електронна микроскопия ^{1, 2}	
3	Консултация с невролог ^{1, 2}	
4	Консултация с кардиолог - ЕКГ, ехокардиография ^{1, 2}	
5	Консултация със специалист очни болести – изследване на очни дъна ^{1, 2}	
6	Консултация с гастроентеролог ^{1, 2}	
7	Консултация със специалист кожни и венерически болести ^{1, 2}	
8	Липса на изключващи критерии по точка Б	

¹ решение на специализирана комисия по АПр № 38

² медицинска документация, потвърждаваща критериите по приложение 1 и всички необходими изследвания, съобразно приложение 2 - задължително се представят данни от генетични тестове, доказващи заболяването.

Б. ИЗКЛЮЧВАЩИ КРИТЕРИИ (ПРИ ЗАПОЧВАНЕ НА ЛЕЧЕНИЕ)

1. Деца под 8 годишна възраст за Agalsidase beta, за деца под 6 годишна възраст за Agalsidase alfa и под 16 годишна възраст за Migalastat
2. Бременност и кърмене
3. Свръхчувствителност към активното вещество или към някое от помощните вещества с прояви на анафилактичен шок
4. Migalastat не се препоръчва при пациенти с тежка бъбречна недостатъчност - GFR < 30 ml/min/1.73 m²
5. Migalastat с едновременно приложение с ензимозаместителна терапия

ПРИЛОЖЕНИЕ 1Б**ЛИСТ ЗА ОПРЕДЕЛЯНЕ НА КРИТЕРИИТЕ ПРИ ПРОДЪЛЖАВАНЕ НА ЛЕЧЕНИЕТО НА СФИНГОЛИПИДОЗИ – БОЛЕСТ НА ФАБРИ****В. КРИТЕРИИ ЗА ПРОДЪЛЖАВАНЕ НА ЛЕЧЕНИЕТО (ЗАДЪЛЖИТЕЛНИ СА ВСИЧКИ КРИТЕРИИ)**

МКБ Е75.2		
1	Консултация с нефролог и резултат от лабораторни изследвания (вкл. креатинин, креатининов клирънс (ГФ), 24ч. протеинурия, съотношение протеин/креатинин в прясна урина)	
2	Абдоминална ехография с насоченост бъречно изследване	
3	Консултация с невролог	
4	Консултация с кардиолог	
5	Липса на изключващи критерии по точка Г	

Г. ИЗКЛЮЧАЩИ КРИТЕРИИ (ПРИ ПРОДЪЛЖАВАНЕ НА ЛЕЧЕНИЕТО)

1. Анафилактичен шок
2. Бременност и кърмене
3. Migalastat не се препоръчва при пациенти с тежка бъречна недостатъчност - $GFR < 30 \text{ ml/min/1.73 m}^2$
4. Migalastat с едновременно приложение с ензимозаместителна терапия

ПРИЛОЖЕНИЕ 2**I. ЛЕЧЕБНО-ДИАГНОСТИЧЕН АЛГОРИТЪМ**

1. **ЛЕКАРСТВЕНИ ПРОДУКТИ**, включени в Приложение 1 на ПЛС, които НЗОК заплаща в съответствие с действащите нормативни документи.

Таблица 1

INN	ДОЗА
AGALSIDASE ALFA	<ul style="list-style-type: none"> 0,2 mg/kg телесно тегло два пъти месечно като интравенозна инфузия за начално и за поддържащо лечение <p>Прилага се като интравенозна инфузия в течение на 40 минути.</p>
AGALSIDASE BETA	<ul style="list-style-type: none"> 1 mg/kg телесно тегло два пъти месечно като интравенозна инфузия за начално и за поддържащо лечение <p>Инициална инфузия - скорост не повече от 15 mg/час, а поредните – за времетраене не по-малко 90 минути.</p>
MIGALASTAT*	<ul style="list-style-type: none"> 123 mg перорално, веднъж през ден, по едно и също време на деня, с осигурен период на гладуване от минимум 4 часа /2 часа преди и два часа след пероралния прием/.

* За мутации*, които отговарят на това лечение! GLA мутациите са достъпни за медицинските специалисти на www.galafoldamenabilitytable.com

2. ПРОСЛЕДЯВАНЕ

Таблица 2

Показатели и изследвания	Период на лечение		
	изходни	+ 12 месеца*	+ 36 месеца*
Телесна маса	x	x	x
Ръст	x	x	x
Артериално кръвно налягане	x	x	x
ПКК (хемоглобин, хематокрит, еритроцити, левкоцити, тромбоцити)	x	x	x
Общ белтък	x	x	x
Албумин	x	x	x
ASAT	x	x	x
ALAT	x	x	x
ГГТ	x	x	x
Алкална фосфатаза	x	x	x
Серумно желязо	x	x	x
ЖСК	x	x	x
Серумен калций	x	x	x
Фосфати	x	x	x
Общ холестерол	x	x	x
Триглицериди	x	x	x
Кръвна захар	x	x	x
Креатинин, пикочна киселина и урея	x	x	x
Креатининов клирънс (ГФ)	x	x	x
Изследване на урина - общо и седимент и съотношение протеин/креатинин	x	x	x
Протеинурия	x	x	x
Абдоминална ехография	x	x	x



Бъбречна биопсия вкл. електронна микроскопия, (по преценка втора) (без биопсия при противопоказания – ХБЗ-4-5 степен, хеморагична диатеза, възпалителен процес на отделителна с-ма)	x		
ЯМР(по преценка от кардиолог)	x		x
Консултация с нефролог	x	x	x
Консултация с невролог	x	x	x
Консултация с кардиолог - ЕКГ, ехокардиография	x	x	x
Консултация със специалист очни болести - очни дъна	x	x	x
Консултация с гастроентеролог	x	x	x
Консултация със специалист кожни и венерически болести	x		

+ 12 м.* - извършват се на всеки 12 месеца; + 36 м.* - извършват се на всеки 36 месеца;
Изследванията следва да са с давност до 1 месец преди кандидатстването за лечение.

II. ОБЩИ ИЗИСКВАНИЯ

- 1. Възрастовата граница** се изчислява в навършени години - т.е. включително към датата на издаване на протокола от специализираната комисия.
 - При назначаване на терапия по протокол задължително се съобразяват възрастовите ограничения, съгласно кратката характеристика на съответния лекарствен продукт, утвърдена по реда на ЗЛПХМ.
 - НЗОК не заплаща лечение извън указаната възрастова граница в кратката характеристика на продукта.
 - НЗОК не заплаща лечение с дози над максимално разрешените по кратка характеристика на продукта.
 - В случай на настъпила подозирана нежелана лекарствена реакция, лекарят уведомява ИАЛ по реда на чл. 184 от ЗЛПХМ. Копие от съобщението се прилага/описва към/в медицинската документация на ЗОЛ при кандидатстване за лечение.
 - 6. Всеки е-протокол се издава** въз основа на издаден медицински документ: специализирана комисия в ЛЗБП на основание АПр № 38 „Определяне на план на лечение и проследяване на терапевтичния отговор при пациенти, получаващи скъпоструващи лекарствени продукти по реда на чл. 78, т. 2 ЗЗО“.
- Екземпляр на хартиен носител от АПр № 38 „Определяне на план на лечение и проследяване на терапевтичния отговор при пациенти, получаващи скъпоструващи лекарствени продукти по реда на чл. 78, т. 2 ЗЗО“, който е основание за издаване на протокол, подписан от специализирана комисия и ЗОЛ, се води по ред, определен от лечебното заведение и се съхранява в кабинета на комисията.
- При издаване на Е-протокол по реда на експертизата по чл.78, т.2 от ЗЗО, отпада необходимостта да се предоставят и съхраняват приложение №1 и приложение №3 от настоящите „Изисквания на НЗОК“.
 - Издаването на Е-протокол се осъществява в съответствие със съвместни „Указания за работа с подаден по електронен път протокол IA/IB/IC (е-протокол)“, между Националната здравноосигурителна каса и Български лекарски съюз за прилагане на Националния рамков договор за медицинските дейности.

Настоящите изисквания са утвърдени от управителя на НЗОК след Решение № РД-НС-04-25/14.02.2024г. на Надзорния съвет на НЗОК и предварително съгласуване с БЛС, на основание чл.51, ал.10 във вр. с ал.8 от Правилника за устройството и дейността на Националната здравноосигурителна каса. Изискванията влизат в сила от датата на обнародването им в „Държавен вестник“ и отменят действащите изисквания, в сила от 01.04.2021г. на основание решение № РД-НС-04-37/19.03.2021г.



ПРИЛОЖЕНИЕ 3**ДЕКЛАРАЦИЯ ЗА ИНФОРМИРАНО СЪГЛАСИЕ С ИЗИСКВАНИЯТА ЗА ЗАПОЧВАНЕ/ ПРОДЪЛЖАВАНЕ НА ЛЕЧЕНИЕТО С ЛЕКАРСТВЕНИЯ ПРОДУКТ**

.....
Аз долуподписаният/ата

.....
след като се запознах с цялата ми предоставена информация и целта на лечението с лекарствения продукт..... и след като получих изчерпателни отговори на поставените от мен въпроси, декларирам че:

1. Ще спазвам препоръчаната ми схема на лечение и периодичност на контролните прегледи.
2. Редовно ще се явявам на контролни прегледи и няма да променям самovolно или под друго внушение назначената ми терапия.
3. При преустановяване на лечението по причини, непроизтичащи от решението на Комисията за експертизи в РЗОК и/или Комисията по чл. 78, т.2 от ЗЗО, ще уведомя незабавно личния си лекар.
4. При неспазване на посочените условия лечението ми с упоменатия лекарствен продукт ще бъде прекратено и няма да имам претенции към НЗОК.





НАЦИОНАЛНА ЗДРАВНООСИГУРИТЕЛНА КАСА

София 1407, ул. "Кричим" No 1

www.nhif.bg

тел: +359 2 9659301

УТВЪРЖДАВАМ:

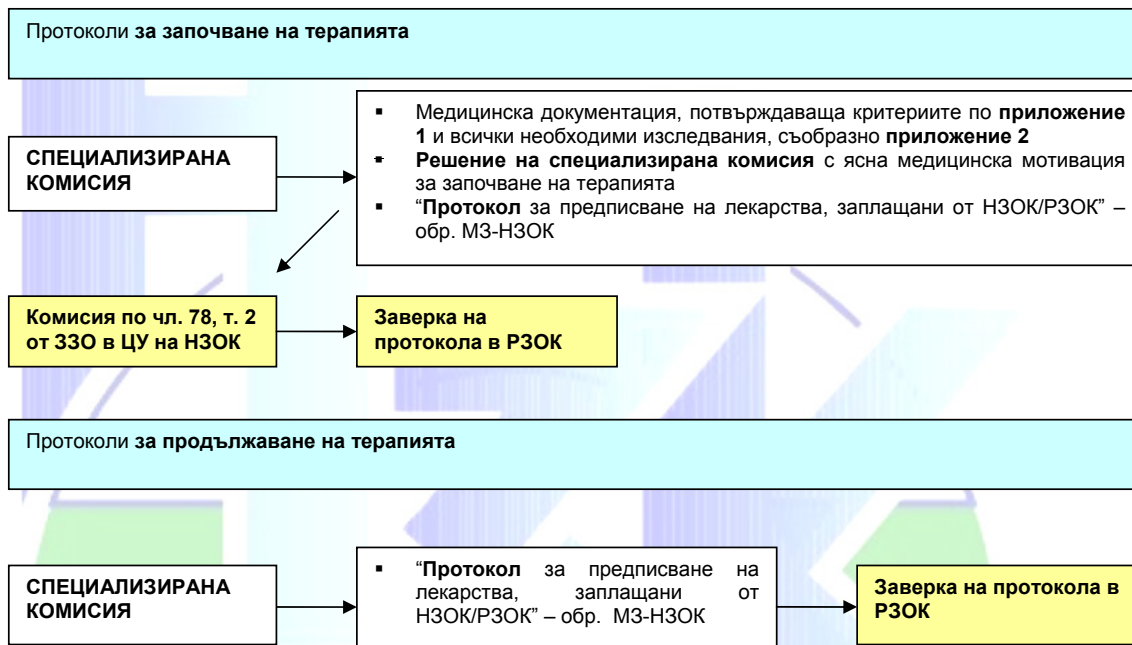
СТАНИМИР МИХАЙЛОВ
УПРАВИТЕЛ НА НЗОК

ИЗИСКВАНИЯ НА НЗОК
ЗА ПРОВЕЖДАНЕ НА ЛЕЧЕНИЕ
ПРИ БОЛЕСТ НА ГОШЕ
В ИЗВЪНБОЛНИЧНАТА ПОМОЩ

ИЗИСКВАНИЯ НА НЗОК ПРИ ИЗДАВАНЕ НА ПРОТОКОЛИ ЗА ПРОВЕЖДАНЕ НА ЛЕЧЕНИЕ НА СФИНГОЛИПИДОЗИ – БОЛЕСТ НА ГОШЕ

Протоколът се издава от специализирана комисия в лечебни заведения за болнична помощ, сключили договор с НЗОК. Специализираните комисии се създават със Заповед на директора на следните университетски лечебни заведения: УМБАЛ "Александровска" - гр. София, СБАЛДБ - гр. София

I. РЕД ЗА ЗАВЕРЯВАНЕ НА ПРОТОКОЛИТЕ



II. ОБЩИ ПОЛОЖЕНИЯ

1. Е-протокол се издава от членове на специализирани комисии в лечебни заведения, оказващи болнична медицинска помощ (ЛЗБП) на основание „Решение на специализирана комисия“ по АПР № 38 „Определяне на план на лечение и проследяване на терапевтичния отговор при пациенти, получаващи скъпо струващи лекарствени продукти по реда на чл. 78, т. 2 ЗЗО“ в съответствие с настоящите Изисквания на НЗОК, като първият и всеки следващ протокол се издават за период до 365 дни.

2. Здравноосигуреното лице удостоверява с подписа си в „Решение на специализирана комисия“ по АПР № 38: следното: „Желая да ми бъде одобрено лечение с лекарствения продукт, като декларирам, че съм уведомен за действието на назначената лекарствена терапия и давам информирано съгласие същата да ми бъде прилагана“; „Съгласен/а съм за използване на личните ми данни за целите на експертизата“; „Желая да бъда уведомен/а за резултата от експертизата от РЗОК по един от следните начини: по e-mail, телефон или на място в РЗОК“; „Разрешавам достъп до електронното ми здравно досие“.

3. Преди стартиране на процеса по издаване на Е-протокол на ЗОЛ, специализираната комисия след получено разрешение за достъп от ЗОЛ до електронното му здравно досие, прави справка по електронен път за издадени предходни протоколи, по същия профил на заболяване. Процесът по издаване на Е-протокол се реализира в медицински софтуер. В настоящите изисквания са посочени необходимите документи за издаване на Е-протокол на ЗОЛ.

4. Към всеки Е-протокол, с който е назначена лекарствена терапия, се прилагат необходимите документи (амбулаторните листове, епикризи, изследвания и др.), след което документите се изпращат по електронен път към информационната система на НЗОК. Документите, които съществуват в НЗИС/информационната система на НЗОК, се декларират в Е-протокола с техните уникални номера (НРН).

Информацията, относима към издаване на Е-протокола, която е в документ, който няма електронен формат, се попълва в Решението на специализирана комисия - основание за издаване на Е-протокола, или се прилага като сканирано копие.

5. При издаване на Е-протокол по реда на експертизата по чл.78, т.2 от ЗЗО, **отпада необходимостта да се предоставят и съхраняват приложение № 1 и приложение № 3** от настоящите „Изискванията на НЗОК“, при следните условия:

- за приложение № 1 - при наличието на текст в съответния чекбокс в „Решение на специализирана комисия“ по АПР № 38: „Липсват изключващи критерии за започване/продължаване на лечение с ЛП“;

- за приложение № 3 - при наличието на текст в „Решение на специализирана комисия“ по АПР № 38: „Желая да ми бъде одобрено лечение с лекарствения продукт, като декларирам, че съм уведомен за действието на назначената лекарствена терапия и давам информирано съгласие същата да ми бъде прилагана“.



ПРИЛОЖЕНИЕ 1А**ЛИСТ ЗА ОПРЕДЕЛЯНЕ НА КРИТЕРИИТЕ ПРИ ЗАПОЧВАНЕ НА ЛЕЧЕНИЕ НА СФИНГОЛИПИДОЗИ – БОЛЕСТ НА ГОШЕ****А. КРИТЕРИИ ЗА ЗАПОЧВАНЕ НА ПЪРВИ КУРС (ЗАДЪЛЖИТЕЛНИ СА ВСИЧКИ КРИТЕРИИ)**

	МКБ E75.2	
1	Сигурна диагноза – клиничната симптоматика, потвърдена на базата на ензимна активност и ДНК анализ ^{1,2}	
2	Консултация с хематолог ^{1,2}	
3	Консултация с кардиолог – ЕКГ, ЕхоКГ ^{1,2}	
4	Липса на изключващи критерии по точка Б	

¹ решение на специализирана комисия по АГПр № 38

² медицинска документация, потвърждаваща критериите по приложение 1 и всички необходими изследвания, съобразно приложение 2 - задължително се представят данни от генетични тестове, доказващи заболяването.

Б. ИЗКЛЮЧАЩИ КРИТЕРИИ (ПРИ ЗАПОЧВАНЕ НА ЛЕЧЕНИЕТО)

1. Свръхчувствителност с прояви на тежки анафилактични реакции
2. Бременност и лактация
3. За Cerdelga - тежко чернодробно или бъбречно заболяване
4. За Cerdelga - пациенти със застойна сърдечна недостатъчност, наскоро прекаран остър миокарден инфаркт, брадикардия, сърдечен блок, камерна аритмия, синдром на удължен QT интервал, прием на антиаритмични лекарствени продукти от клас IA и клас III
5. За Miglustat - пациенти с чернодробно увреждане



ПРИЛОЖЕНИЕ 1Б**ЛИСТ ЗА ОПРЕДЕЛЯНЕ НА КРИТЕРИИТЕ ПРИ ПРОДЪЛЖАВАНЕ НА ЛЕЧЕНИЕТО НА СФИНГОЛИПИДОЗИ – БОЛЕСТ НА ГОШЕ****В. КРИТЕРИИ ЗА ПРОДЪЛЖАВАНЕ НА ЛЕЧЕНИЕТО (ЗАДЪЛЖИТЕЛНИ СА ВСИЧКИ КРИТЕРИИ)**

	МКБ E75.2	
1	Хематологични показатели	
2	Абдоминална ехография	
3	КАТ или ЯМР на кости/стави	
4	Консултация със специалист кардиолог – ЕКГ, ЕхоКГ	
5	Липса на изключващи критерии по точка Г	

Г. ИЗКЛЮЧАЩИ КРИТЕРИИ (ПРИ ПРОДЪЛЖАВАНЕ НА ЛЕЧЕНИЕТО)

1. Тежки анафилактични реакции
2. Бременност и лактация
3. За Cerdelga - тежко чернодробно или бъбречно заболяване
4. За Cerdelga - пациенти със застойна сърдечна недостатъчност, наскоро прекаран остър миокарден инфаркт, брадикардия, сърдечен блок, камерна аритмия, синдром на удължен QT интервал, прием на антиаритмични лекарствени продукти от клас IA и клас III
5. За Miglustat - пациенти с чернодробно увреждане

ПРИЛОЖЕНИЕ 2**I. ЛЕЧЕБНО-ДИАГНОСТИЧЕН АЛГОРИТЪМ**

1. **ЛЕКАРСТВЕНИ ПРОДУКТИ**, включени в Приложение 1 на ПЛС, които НЗОК заплаща в съответствие с действащите нормативни документи.

Таблица 1

INN	ДОЗА	ОГРАНИЧЕНИЯ
IMIGLUCERASE	15 - 60 U/kg телесно тегло два пъти месечно като интравенозна инфузия	за лица до и над 18 години
VELAGLUCERASE ALFA	15 - 60 U/kg телесно тегло два пъти месечно като интравенозна инфузия	лица над 4 години, с Тип 1 болест на Гоше
MIGLUSTAT *	100 mg три пъти дневно	лица над 18 години, с Тип 1 болест на Гоше
ELIGLUSTAT	84 mg два пъти дневно при IMs и EMs 84 mg веднъж дневно при PMs	лица над 18 години, с Тип 1 болест на Гоше

*за перорално лечение на възрастни пациенти с лек до умерен тип 1 на болестта на Gaucher само при пациенти, при които ензим-заместващата терапия е неподходяща

2. ПРОСЛЕДЯВАНЕ

Таблица 2

Показатели и изследвания	Период на лечение				
	изходни	6 месец	+ 6 месеца*	+ 12 месеца*	+ 24 месеца*
Телесна маса	x		x	x	x
Ръст	x		x	x	x
Артериално кръвно налягане	x		x	x	x
ПКК (хемоглобин, хематокрит, еритроцити, левкоцити, тромбоцити)	x	x	x	x	x
СУЕ	x		x	x	x
Общ белтък	x		x	x	x
ASAT	x	x	x	x	x
ALAT	x	x	x	x	x
Алкална фосфатаза	x	x	x	x	x
Серумно желязо	x	x		x	x
Общ холестерол	x	x		x	x
Триглицериди	x	x		x	x
Кръвна захар	x	x		x	x
Креатинин, пикочна киселина и урея	x	x		x	x
Изследване на урина - общо и седимент	x	x		x	x
Абдоминална ехография	x	x		x	x
ЯМР(по преценка)	x			x	x
Хитотриозидаза	x			x	
Консултация с невролог при III тип	x			x	x
Консултация с кардиолог - ЕКГ, ехокардиография	x			x	x

+ 6 м.* - извършват се на всеки 6 месеца; + 12 м.* - извършват се на всеки 12 месеца; + 24 м.* - извършват се на всеки 36 месеца;

Изследванията следва да са с давност до 1 месец преди кандидатстването за лечение.



II. ОБЩИ ИЗИСКВАНИЯ

1. **Възрастовата граница** се изчислява в навършени години - т.е. включително към датата на издаване на протокола от специализираната комисия.
 2. При назначаване на терапия по протокол задължително се съобразяват възрастовите ограничения, съгласно кратката характеристика на съответния лекарствен продукт, утвърдена по реда на ЗЛПХМ.
 3. НЗОК не заплаща лечение извън указаната възрастова граница в кратката характеристика на продукта.
 4. НЗОК не заплаща лечение с дози над максимално разрешените по кратка характеристика на продукта.
 5. В случай на настъпила подозирана нежелана лекарствена реакция, лекарят уведомява ИАП по реда на чл. 184 от ЗЛПХМ. Копие от съобщението се прилага/описва към/в медицинската документация на ЗОЛ при кандидатстване за лечение.
 6. **Всеки е-протокол се издава** въз основа на издаден медицински документ: специализирана комисия в ЛЗБП на основание АПр № 38 „Определяне на план на лечение и проследяване на терапевтичния отговор при пациенти, получаващи скъпоструващи лекарствени продукти по реда на чл. 78, т. 2 ЗЗО“.
- Екземпляр на хартиен носител от АПр № 38 „Определяне на план на лечение и проследяване на терапевтичния отговор при пациенти, получаващи скъпоструващи лекарствени продукти по реда на чл. 78, т. 2 ЗЗО“, който е основание за издаване на протокол, подписан от специализирана комисия и ЗОЛ, се води по ред, определен от лечебното заведение и се съхранява в кабинета на комисията.
7. При издаване на Е-протокол по реда на експертната по чл.78, т.2 от ЗЗО, отпада необходимостта да се предоставят и съхраняват приложение №1 и приложение №3 от настоящите „Изисквания на НЗОК“.
 8. Издаването на Е-протокол се осъществява в съответствие със съвместни „Указания за работа с подаден по електронен път протокол IA/IB/IC (е-протокол)“, между Националната здравноосигурителна каса и Български лекарски съюз за прилагане на Националния рамков договор за медицинските дейности.

Настоящите изисквания са утвърдени от управителя на НЗОК след Решение № РД-НС-04-25/14.02.2024г. на Надзорния съвет на НЗОК и предварително съгласуване с БЛС, на основание чл.51, ал.10 във вр. с ал.8 от Правилника за устройството и дейността на Националната здравноосигурителна каса. Изискванията влизат в сила от датата на обнародването им в „Държавен вестник“ и отменят действащите изисквания, в сила от 17.08.2021г. на основание решение № РД-НС-04-88/26.07.2021г.

ДЕКЛАРАЦИЯ ЗА ИНФОРМИРАНО СЪГЛАСИЕ С ИЗИСКВАНИЯТА ЗА ЗАПОЧВАНЕ/ ПРОДЪЛЖАВАНЕ НА ЛЕЧЕНИЕТО С ЛЕКАРСТВЕНИЯ ПРОДУКТ

.....
Аз долуподписаният/ата

.....
след като се запознах с цялата ми предоставена информация и целта на лечението с лекарствения продукт..... и след като получих изчерпателни отговори на поставените от мен въпроси, декларирам че:

1. Ще спазвам препоръчаната ми схема на лечение и периодичност на контролните прегледи.
2. Редовно ще се явявам на контролни прегледи и няма да променям самovolно или под друго внушение назначената ми терапия.
3. При преустановяване на лечението по причини, произтичащи от решението на Комисията за експертизи в РЗОК и/или Комисията по чл. 78, т.2 от ЗЗО, ще уведомя незабавно личния си лекар.
4. При неспазване на посочените условия лечението ми с упоменатия лекарствен продукт ще бъде прекратено и няма да имам претенции към НЗОК.





НАЦИОНАЛНА ЗДРАВНОСИГУРИТЕЛНА КАСА

София 1407, ул. "Кричим" No 1

www.nhif.bg

тел: +359 2 9659301

УТВЪРЖДАВАМ:

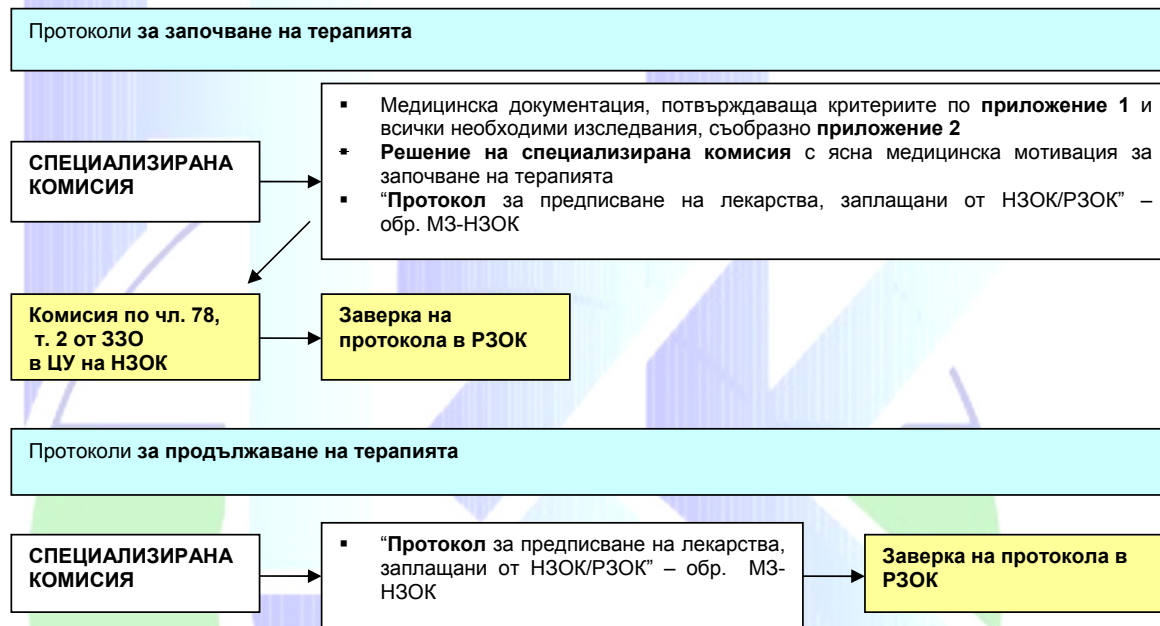
СТАНИМИР МИХАЙЛОВ
УПРАВИТЕЛ НА НЗОК

ИЗИСКВАНИЯ НА НЗОК
ЗА ПРОВЕЖДАНЕ НА ЛЕЧЕНИЕ
ПРИ МУКОПОЛИЗАХАРИДОЗА ТИП II И ТИП IVA
В ИЗВЪНБОЛНИЧНАТА ПОМОЩ

ИЗИСКВАНИЯ НА НЗОК ПРИ ИЗДАВАНЕ НА ПРОТОКОЛИ ЗА ПРОВЕЖДАНЕ НА ЛЕЧЕНИЕ С ЕНЗИМ-ЗАМЕСТВАЩА ТЕРАПИЯ ПРИ МУКОПОЛИЗАХАРИДОЗА ТИП II И ТИП IVA

Протоколът се издава от специализирана комисия в лечебни заведения за болнична помощ, сключили договор с НЗОК. Специализираните комисии се създават със Заповед на директора в следните университетски лечебни заведения: СБАЛДБ - гр. София, УМБАЛ "Александровска" - гр. София.

I. РЕД ЗА ЗАВЕРЯВАНЕ НА ПРОТОКОЛИТЕ



II. ОБЩИ ПОЛОЖЕНИЯ

1. Е-протокол се издава от членове на специализирани комисии в лечебни заведения, оказващи болнична медицинска помощ (ЛЗБП) на основание „Решение на специализирана комисия“ по АПр № 38 „Определяне на план на лечение и проследяване на терапевтичния отговор при пациенти, получаващи скъпоструващи лекарствени продукти по реда на чл. 78, т. 2 ЗЗО“ в съответствие с настоящите Изисквания на НЗОК, като първият и всеки следващ протокол се издават за период до 365 дни.

2. Здравноосигуреното лице удостоверява с подписа си в „Решение на специализирана комисия“ по АПр № 38: **следното:** „Желая да ми бъде одобрено лечение с лекарствения продукт, като декларирам, че съм уведомен за действието на назначената лекарствена терапия и давам информирано съгласие същата да ми бъде прилагана“; „Съгласен/а съм за използване на личните ми данни за целите на експертизата“; „Желая да бъда уведомен/а за резултата от експертизата от РЗОК по един от следните начини: по e-mail, телефон или на място в РЗОК“; „Разрешавам достъп до електронното ми здравно досие“.

3. Преди стартиране на процеса по издаване на Е-протокол на ЗОЛ, специализираната комисия след получено разрешение за достъп от ЗОЛ до електронното му здравно досие, прави справка по електронен път за издадени предходни протоколи, по същия профил на заболяване. Процесът по издаване на Е-протокол се реализира в медицински софтуер. В настоящите изисквания са посочени необходимите документи за издаване на Е-протокол на ЗОЛ.

4. Към всеки Е-протокол, с който е назначена лекарствена терапия, се прилагат необходимите документи (амбулаторните листове, епикризи, изследвания и др.), след което документите се изпращат по електронен път към информационната система на НЗОК. Документите, които съществуват в НЗИС/информационната система на НЗОК, се декларират в Е-протокола с техните уникални номера (НРН).

Информацията, относима към издаване на Е-протокола, която е в документ, който няма електронен формат, се попълва в Решението на специализирана комисия - основание за издаване на Е-протокола, или се прилага като сканирано копие.

5. При издаване на Е-протокол по реда на експертизата по чл.78, т.2 от ЗЗО, отпада необходимостта да се предоставят и съхраняват приложение № 1 и приложение № 3 от настоящите „Изискванията на НЗОК“, при следните условия:

- за **приложение № 1** - при наличието на текст в съответния чекбокс в „Решение на специализирана комисия“ по АПр № 38: „Липсват изключващи критерии за започване/продължаване на лечение с ЛП“;

- за **приложение № 3** - при наличието на текст в „Решение на специализирана комисия“ по АПр № 38: „Желая да ми бъде одобрено лечение с лекарствения продукт, като декларирам, че съм уведомен за действието на назначената лекарствена терапия и давам информирано съгласие същата да ми бъде прилагана“.



ПРИЛОЖЕНИЕ 1А**ЛИСТ ЗА ОПРЕДЕЛЯНЕ НА КРИТЕРИИТЕ ПРИ ЗАПОЧВАНЕ НА ЛЕЧЕНИЕТО С ЕНЗИМ-ЗАМЕСТВАЩА ТЕРАПИЯ ПРИ МУКОПОЛИЗАХАРИДОЗА ТИП II И ТИП IVA****А. КРИТЕРИИ ЗА ЗАПОЧВАНЕ НА ПЪРВИ КУРС (ЗАДЪЛЖИТЕЛНИ СА ВСИЧКИ КРИТЕРИИ)**

	МКБ E76.1, E76.2	
1	Сигурна диагноза – клиничната симптоматика, потвърдена на базата на ензимен анализ или ДНК анализ ^{1,2}	
2	Липса на изключващи критерии по точка Б	

¹ решение на специализирана комисия по АПр № 38

² медицинска документация, потвърждаваща критериите по приложение 1 и всички необходими изследвания, съобразно приложение 2

Б. ИЗКЛЮЧАЩИ КРИТЕРИИ (ПРИ ЗАПОЧВАНЕ НА ЛЕЧЕНИЕТО)

1. Свърхчувствителност с прояви на тежки анафилактични реакции към активното вещество или към някое от помощните вещества



ПРИЛОЖЕНИЕ 1Б**ЛИСТ ЗА ОПРЕДЕЛЯНЕ НА КРИТЕРИИТЕ ПРИ ПРОДЪЛЖАВАНЕ НА ЛЕЧЕНИЕТО С ЕНЗИМ-ЗАМЕСТВАЩА ТЕРАПИЯ ПРИ МУКОПОЛИЗАХАРИДОЗА ТИП II И ТИП IVA****В. КРИТЕРИИ ЗА ПРОДЪЛЖАВАНЕ НА ЛЕЧЕНИЕТО (ЗАДЪЛЖИТЕЛНИ СА ВСИЧКИ КРИТЕРИИ)**

	МКБ E76.1, E76.2	
1	Хематологични показатели	
2	Абдоминална ехография	
3	Консултация със специалист кардиолог – ЕКГ, ЕхоКГ	
4	Липса на изключващи критерии по точка Г	

Г. ИЗКЛЮЧВАЩИ КРИТЕРИИ (ПРИ ПРОДЪЛЖАВАНЕ НА ЛЕЧЕНИЕТО)

1. Тежки анафилактични реакции към активното вещество или към някое от помощните вещества

ПРИЛОЖЕНИЕ 2**I. ЛЕЧЕБНО-ДИАГНОСТИЧЕН АЛГОРИТЪМ**

1. **ЛЕКАРСТВЕНИ ПРОДУКТИ**, включени в Приложение 1 на ПЛС, които НЗОК заплаща в съответствие с действащите нормативни документи.

Таблица 1

INN	ДОЗА
IDURSULFASE	• 0.5 mg/kg телесно тегло еднократно седмично като интравенозна инфузия
ELOSULFASE ALFA	• 2 mg/kg телесно тегло еднократно седмично като интравенозна инфузия

2. ПРОСЛЕДЯВАНЕ:

Таблица 2

Показатели и изследвания	Период на лечение		
	изходно	на всеки 6 месеца*	на всеки 12 месеца**
Телесна маса	x	x	
Ръст	x	x	
Обиколка на глава (по преценка)			
ПКК (хемоглобин, хематокрит, еритроцити, левкоцити, тромбоцити)	x	x	
ASAT	x	x	
ALAT	x	x	
Изследване на урина – количествено глюкозаминогликани	x		x
Абдоминална ехография – размери на черен дроб и слезка	x	x	
Консултация с кардиолог - ЕКГ, ехокардиография	x		x
Консултация с оториноларинголог (по преценка)			
ЕЕГ (по преценка)			
6 минутен тест за движение (по преценка)			

* извършват се на всеки 6 месеца;

** извършват се на всеки 12 месеца;

Изследванията следва да са с давност до 1 месец преди кандидатстването за лечение.

II. ОБЩИ ИЗИСКВАНИЯ

1. **Възрастовата граница** се изчислява в навършени години - т.е. включително към датата на издаване на протокола от специализираната комисия.
2. При назначаване на терапия по протокол задължително се съобразяват възрастовите ограничения, съгласно кратката характеристика на съответния лекарствен продукт, утвърдена по реда на ЗЛПХМ.
3. НЗОК не заплаща лечение извън указаната възрастова граница в кратката характеристика на продукта.
4. НЗОК не заплаща лечение с дози над максимално разрешените по кратка характеристика на продукта.
5. В случай на настъпила подозирана нежелана лекарствена реакция, лекарят уведомява ИАЛ по реда на чл. 184 от ЗЛПХМ. Копие от съобщението се прилага/описва към/в медицинската документация на ЗОЛ при кандидатстване за лечение.
6. **Всеки е-протокол се издава** въз основа на издаден медицински документ: специализирана комисия в ЛЗБП на основание АПр № 38 „Определяне на план на лечение и проследяване на терапевтичния отговор при пациенти, получаващи скъпо струващи лекарствени продукти по реда на чл. 78, т. 2 ЗЗО“.
7. При издаване на Е-протокол по реда на експертната по чл.78, т.2 от ЗЗО, отпада необходимостта да се предоставят и съхраняват приложение №1 и приложение №3 от настоящите „Изисквания на НЗОК“.
8. Издаването на Е-протокол се осъществява в съответствие със съвместни „Указания за работа с подаден по електронен път протокол IА/В/С (е-протокол)“, между Националната здравноосигурителна каса и Български лекарски съюз за прилагане на Националния рамков договор за медицинските дейности.

Настоящите изисквания са утвърдени от управителя на НЗОК след Решение № РД-НС-04-25/14.02.2024г. на Надзорния съвет на НЗОК и предварително съгласуване с БЛС, на основание чл.51, ал.10 във вр. с ал.8 от Правилника за устройството и дейността на Националната здравноосигурителна каса. Изискванията влизат в сила от датата на обнародването им в „Държавен вестник“ и отменят действащите изисквания, в сила от 01.01.2020г. на основание решение № РД-НС-04-114/23.12.2019г.



ПРИЛОЖЕНИЕ 3**ДЕКЛАРАЦИЯ ЗА ИНФОРМИРАНО СЪГЛАСИЕ С ИЗИСКВАНИЯТА ЗА ЗАПОЧВАНЕ/ ПРОДЪЛЖАВАНЕ НА ЛЕЧЕНИЕТО С ЛЕКАРСТВЕНИЯ ПРОДУКТ**

.....
Аз долуподписаният/ата

.....
след като се запознах с цялата ми предоставена информация и целта на лечението с лекарствения продукт..... и след като получих изчерпателни отговори на поставените от мен въпроси, декларирам че:

1. Ще спазвам препоръчаната ми схема на лечение и периодичност на контролните прегледи.
2. Редовно ще се явявам на контролни прегледи и няма да променя самovolно или под друго внушение назначената ми терапия.
3. При преустановяване на лечението по причини, произтичащи от решението на Комисията за експертизи в РЗОК и/или Комисията по чл. 78, т.2 от ЗЗО, ще уведомя незабавно личния си лекар.
4. При неспазване на посочените условия лечението ми с упоменатия лекарствен продукт ще бъде прекратено и няма да имам претенции към НЗОК.





НАЦИОНАЛНА ЗДРАВНООСИГУРИТЕЛНА КАСА

София 1407, ул. "Кричим" No 1

www.nhif.bg

тел: +359 2 9659301

УТВЪРЖДАВАМ:

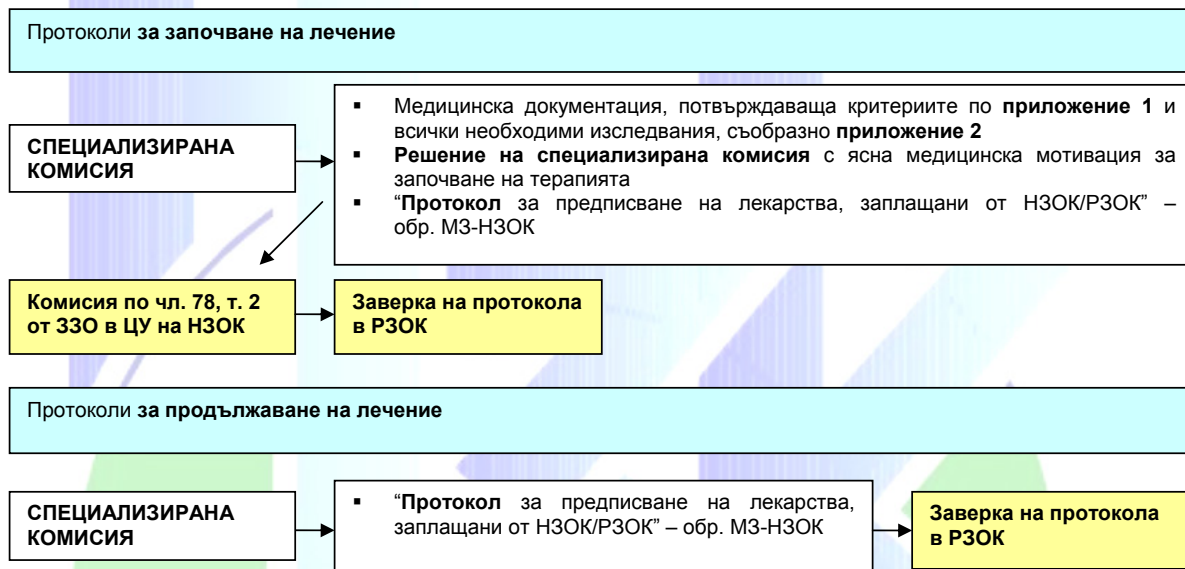
СТАНИМИР МИХАЙЛОВ
УПРАВИТЕЛ НА НЗОК

ИЗИСКВАНИЯ НА НЗОК
ПРИ ЛЕЧЕНИЕ НА РАЗСТРОЙСТВА
В МЕТАБОЛИТНИЯ ЦИКЪЛ НА УРЕЯТА
С НАТРИЕВ ФЕНИЛБУТИРАТ
В ИЗВЪНБОЛНИЧНАТА ПОМОЩ

ИЗИСКВАНИЯ НА НЗОК ПРИ ИЗДАВАНЕ НА ПРОТОКОЛИ ЗА ПРОВЕЖДАНЕ НА ЛЕЧЕНИЕ С НАТРИЕВ ФЕНИЛБУТИРАТ ПРИ ПАЦИЕНТИ С РАЗСТРОЙСТВА В МЕТАБОЛИТНИЯ ЦИКЪЛ НА УРЕЯТА

Протоколът се издава от специализирана комисия в лечебно заведение за болнична помощ, сключило договор с НЗОК. Специализираните комисии се създават със Заповед на директора на ЛЗ: СБАЛДБ – гр. София - Клиника по ендокринология и клинична генетика; УМБАЛ „Царица Йоана-ИСУЛ” гр. София - Клиника по метаболитно-ендокринни заболявания и диететика

I. РЕД ЗА ЗАВЕРЯВАНЕ НА ПРОТОКОЛИТЕ



II. ОБЩИ ПОЛОЖЕНИЯ

1. Е-протокол се издава от членове на специализирани комисии в лечебни заведения, оказващи болнична медицинска помощ (ЛЗБП) на основание „Решение на специализирана комисия” по АПр № 38 „Определяне на план на лечение и проследяване на терапевтичния отговор при пациенти, получаващи скъпоструващи лекарствени продукти по реда на чл. 78, т. 2 ЗЗО” в съответствие с настоящите Изисквания на НЗОК, като първият и всеки следващ протокол се издават за период до 365 дни.

2. Здравноосигуреното лице удостоверява с подписа си в „Решение на специализирана комисия” по АПр № 38: следното: „Желая да ми бъде одобрено лечение с лекарствения продукт, като декларирам, че съм уведомен за действието на назначената лекарствена терапия и давам информирано съгласие същата да ми бъде прилагана”; „Съгласен/а съм за използване на личните ми данни за целите на експертизата”; „Желая да бъда уведомен/а за резултата от експертизата от РЗОК по един от следните начини: по e-mail, телефон или на място в РЗОК”; „Разрешавам достъп до електронното ми здравно досие”.

3. Преди стартиране на процеса по издаване на Е-протокол на ЗОЛ, специализираната комисия след получено разрешение за достъп от ЗОЛ до електронното му здравно досие, прави справка по електронен път за издадени предходни протоколи, по същия профил на заболяване. Процесът по издаване на Е-протокол се реализира в медицински софтуер. **В настоящите изисквания са посочени необходимите документи за издаване на Е-протокол на ЗОЛ.**

4. Към всеки Е-протокол, с който е назначена лекарствена терапия, се прилагат необходимите документи (амбулаторните листове, епикризи, изследвания и др.), след което документите се изпращат по електронен път към информационната система на НЗОК. Документите, които съществуват в НЗИС/информационната система на НЗОК, се декларират в Е-протокола с техните уникални номера (НРН).

Информацията, относима към издаване на Е-протокола, която е в документ, който няма електронен формът, се попълва в Решението на специализирана комисия - основание за издаване на Е-протокола, или се прилага като сканирано копие.

5. При издаване на Е-протокол по реда на експертизата по чл.78, т.2 от ЗЗО, **отпада необходимостта да се предоставят и съхраняват приложение № 1 и приложение № 3** от настоящите „Изискванията на НЗОК”, при следните условия:

- за **приложение № 1** - при наличието на текст в съответния чекбокс в „Решение на специализирана комисия” по АПр № 38: „Липсват изключващи критерии за започване/продължаване на лечение с ЛП”;
- за **приложение № 3** - при наличието на текст в „Решение на специализирана комисия” по АПр № 38: „Желая да ми бъде одобрено лечение с лекарствения продукт, като декларирам, че съм уведомен за действието на назначената лекарствена терапия и давам информирано съгласие същата да ми бъде прилагана”.



ПРИЛОЖЕНИЕ 1А**ЛИСТ ЗА ОПРЕДЕЛЯНЕ НА КРИТЕРИИТЕ ПРИ ЗАПОЧВАНЕ НА ЛЕЧЕНИЕ С НАТРИЕВ ФЕНИЛБУТИРАТ ПРИ ПАЦИЕНТИ С РАЗСТРОЙСТВА В МЕТАБОЛИТНИЯ ЦИКЪЛ НА УРЕЯТА****А. КРИТЕРИИ ЗА ЗАПОЧВАНЕ НА ПЪРВИ КУРС (ЗАДЪЛЖИТЕЛНИ СА ВСИЧКИ КРИТЕРИИ)**

	МКБ Е72.2	
1	Сигурна диагноза - клинична симптоматика, ниво на амоняк, аминокиселини в плазма, профил на органични киселини в урина (включително и оротова киселина) ^{1,2}	
2	Плазмено ниво на амоняк: ^{1,2} - Над 100 $\mu\text{mol/l}$ при деца - Над 150 $\mu\text{mol/l}$ при новородени	
3	Аминокиселини в плазма – глутамин, аланин, цитрулин, аргинин, есенциални аминокиселини с разклонени вериги ^{1,2}	
4	Изследване на лактат ^{1,2}	
5	Лабораторни изследвания: хематологични, биохимични, кръвно-газов анализ ^{1,2}	
6	Липса на изключващи критерии по точка Б	

¹ решение на специализирана комисия по АПр № 38

² медицинска документация, потвърждаваща критериите по приложение 1 и всички необходими изследвания, съобразно приложение 2

Забележка: Изследванията на аминокиселини в плазма и органични киселини в урина се провеждат в специализирана метаболитна лаборатория!

Б. ИЗКЛЮЧВАЩИ КРИТЕРИИ (ПРИ ЗАПОЧВАНЕ НА ЛЕЧЕНИЕТО)

1. Свърхчувствителност към активното или някое от помощните вещества
2. Бременност и кърмене



ПРИЛОЖЕНИЕ 1Б**ЛИСТ ЗА ОПРЕДЕЛЯНЕ НА КРИТЕРИИТЕ ПРИ ПРОДЪЛЖАВАНЕ НА ЛЕЧЕНИЕТО С НАТРИЕВ ФЕНИЛБУТИРАТ ПРИ ПАЦИЕНТИ С РАЗСТРОЙСТВА В МЕТАБОЛИТНИЯ ЦИКЪЛ НА УРЕЯТА****В. КРИТЕРИИ ЗА ПРОДЪЛЖАВАНЕ НА ЛЕЧЕНИЕТО (ЗАДЪЛЖИТЕЛНИ СА ВСИЧКИ КРИТЕРИИ)**

	МКБ E72.2	
1	Оценка на физическо развитие – ръст, тегло, обиколка на глава	
2	Серумно ниво на амоняк	
3	Амино киселини в плазма - глутамин, аланин, цитрулин, аргинин, есенциални аминокиселини с разклонени вериги	
4	Липса на изключващи критерии по точка Г	

Г. ИЗКЛЮЧВАЩИ КРИТЕРИИ (ПРИ ПРОДЪЛЖАВАНЕ НА ЛЕЧЕНИЕТО)

1. Свръхчувствителност към активното или някое от помощните вещества
2. Бременност и кърмене



ПРИЛОЖЕНИЕ 2**I. ЛЕЧЕБНО-ДИАГНОСТИЧЕН АЛГОРИТЪМ**

1. **ЛЕКАРСТВЕНИ ПРОДУКТИ**, включени в ПЛС, които НЗОК заплаща в съответствие с действащите нормативни документи.

Таблица 1

INN	ДОЗА
SODIUM PHENYLBUTYRATE	• 20 g

2. **ПРОСЛЕДЯВАНЕ:**

Таблица 2

Показатели и изследвания	изходящи	+ 6 м.*
Амоняк	x	x
Аминокиселинен профил	x	x
Оротова киселина (само при ОТС дефицит)	x	
БИОХИМИЧНИ		
Глюкоза	x	
Лактат	x	
ASAT	x	x
ALAT	x	x
Урея, креатинин, пикочна киселина	x	
Електролити: Na, K, Ca, Cl, P, Fe	x	
Общ белтък	x	
ХЕМАТОЛОГИЧНИ		
хемоглобин	x	
хематокрит	x	
еритроцити	x	
левкоцити	x	
тромбоцити	x	
ДКК	x	
КРЪВНО-ГАЗОВ АНАЛИЗ		
pH	x	
PCO ₂	x	
PO ₂	x	
HCO ₃	x	
ДРУГИ		
Ръст, телесно тегло	x	x

* + 6 м.* - извършват се на всеки 6 месеца; Изследванията следва да са с давност до 1 месец преди кандидатстването за лечение.

II. ОБЩИ ИЗИСКВАНИЯ

1. **Възрастовата граница** се изчислява в навършени години - т.е. включително към датата на издаване на протокола от специализираната комисия.
2. При назначаване на терапия по протокол задължително се съобразяват възрастовите ограничения, съгласно кратката характеристика на съответния лекарствен продукт, утвърдена по реда на ЗЛПХМ.
3. НЗОК не заплаща лечение извън указаната възрастова граница в кратката характеристика на продукта.
4. НЗОК не заплаща лечение с дози над максимално разрешените по кратка характеристика на продукта.
5. В случай на настъпила подозирана нежелана лекарствена реакция, лекарят уведомява ИАП по реда на чл. 184 от ЗЛПХМ. Копие от съобщението се прилага/описва към/в медицинската документация на ЗОЛ при кандидатстване за лечение.
6. **Всеки е-протокол се издава** въз основа на издаден медицински документ: специализирана комисия в ЛЗБП на основание АПр № 38 „Определяне на план на лечение и проследяване на терапевтичния отговор при пациенти, получаващи скъпоструващи лекарствени продукти по реда на чл. 78, т. 2 ЗЗО“. Екземпляр на хартиен носител от АПр № 38 „Определяне на план на лечение и проследяване на терапевтичния отговор при пациенти, получаващи скъпоструващи лекарствени продукти по реда на чл. 78, т. 2 ЗЗО“, който е основание за издаване на протокол, подписан от специализирана комисия и ЗОЛ, се води по ред, определен от лечебното заведение и се съхранява в кабинета на комисията.
7. При издаване на Е-протокол по реда на експертната по чл.78, т.2 от ЗЗО, отпада необходимостта да се предоставят и съхраняват приложение №1 и приложение №3 от настоящите „Изисквания на НЗОК“.
8. Издаването на Е-протокол се осъществява в съответствие със съвместни „Указания за работа с подаден по електронен път протокол IA/IB/IC (е-протокол)“, между Националната здравноосигурителна каса и Български лекарски съюз за прилагане на Националния рамков договор за медицинските дейности.

Настоящите изисквания са утвърдени от управителя на НЗОК след Решение № РД-НС-04-25/14.02.2024г. на Надзорния съвет на НЗОК и предварително съгласуване с БЛС, на основание чл.51, ал.10 във вр. с ал.8 от Правилника за устройството и дейността на Националната здравноосигурителна каса. Изискванията влизат в сила от датата на обнародването им в „Държавен вестник“ и отменят действащите изисквания, в сила от 01.01.2021г. на основание решение № РД-НС-04-148/16.12.2021г.



ПРИЛОЖЕНИЕ 3**ДЕКЛАРАЦИЯ ЗА ИНФОРМИРАНО СЪГЛАСИЕ С ИЗИСКВАНИЯТА ЗА ЗАПОЧВАНЕ/ ПРОДЪЛЖАВАНЕ НА ЛЕЧЕНИЕТО С ЛЕКАРСТВЕНИЯ ПРОДУКТ**

.....
Аз долуподписаният/ата

след като се запознах с цялата ми предоставена информация и целта на лечението с лекарствения продукт..... и след като получих изчерпателни отговори на поставените от мен въпроси, декларирам че:

1. Ще спазвам препоръчаната ми схема на лечение и периодичност на контролните прегледи.
2. Редовно ще се явявам на контролни прегледи и няма да променям самovolно или под друго внушение назначената ми терапия.
3. При преустановяване на лечението по причини, непроизтичащи от решението на Комисията за експертизи в РЗОК и/или Комисията по чл. 78, т.2 от ЗЗО, ще уведомя незабавно личния си лекар.
4. При неспазване на посочените условия лечението ми с упоменатия лекарствен продукт ще бъде прекратено и няма да имам претенции към НЗОК.



ОБЩИНА БЛАГОЕВГРАД**РЕШЕНИЕ № 40
от 26 януари 2024 г.**

На основание чл. 21, ал. 1, т. 11 от ЗМСМА и чл. 127, ал. 6 във връзка с чл. 134, ал. 1, т. 5 от ЗУТ Общинският съвет – Благоевград, одобрява изменение на общ устройствен план на община Благоевград, одобрен с Решение № 27 по протокол № 3 от 25.02.2011 г. на Общинския съвет – Благоевград, за имот с идентификатор 49179.13.21, местност Равна по кадастралната карта на с. Мощанец, община Благоевград, с цел поправка на явна фактическа грешка и предвиждане на жилищна устройствена зона с малка височина – „ЖМ“, със следните устройствени показатели:

Височина на застрояване – до 10 м;
Максимална стойност на Кинт. – 1,2;
Плътност на застрояване – максимум 60 %;
Минимална озеленена площ – 40 %.

Председател:
Р. Тасков

1752

ОБЩИНА КРЕСНА**РЕШЕНИЕ № 25
от 11 януари 2024 г.**

На основание чл. 21, ал. 1, т. 11 и ал. 2 от ЗМСМА и чл. 127, ал. 6 от ЗУТ Общинският съвет – Кресна, реши:

1. Одобрява окончателен проект на общ устройствен план на община Кресна, област Благоевград, ведно с отделните части към него, графични и текстови материали, правила и нормативи за прилагането му.

2. Възлага на кмета на община Кресна да представя ежегодно за приемане от общинския съвет доклад за изпълнението на общия устройствен план на община Кресна, област Благоевград, в неговия обхват и предложение за изменението му, ако такива се налагат съгласно чл. 127, ал. 9 от ЗУТ.

3. При прилагане на общия устройствен план на община Кресна, област Благоевград, да се спазват условията на съгласувателните становища, решения и писма, както и всички изисквания на действащата нормативна уредба.

Решението подлежи на обжалване по реда на чл. 215, ал. 4 от ЗУТ чрез Общинския съвет – Кресна, пред Административния съд – Благоевград, в 30-дневен срок от обнародването в „Държавен вестник“.

Председател:
М. Божинова

1783

ОБЩИНА ТРОЯН**РЕШЕНИЕ № 127
от 22 февруари 2024 г.**

На основание чл. 21, ал. 1, т. 11 от ЗМСМА, чл. 127, ал. 6 от ЗУТ, чл. 7, ал. 1, т. 3, подточка 4 от Правила и нормативи за прилагане

на общия устройствен план на община Троян, писмо с изх. № 4945/3/, 5531 от 13.12.2023 г. на РИОСВ – Плевен, и Решение № 3 от протокол № 3 от 6.02.2024 г. на общинския експертен съвет по устройство на територията Общинският съвет – Троян, реши:

1. Одобрява частична промяна на зона в общ устройствен план (ОУП) на община Троян на поземлен имот с идентификатор 55587.33.40, м. Киселицата, по КККР на с. Патрешко, от „обработваеми земеделски земи – трайни насаждения“ в зона „жилищни терени за ниско застрояване – ЖМ“.

2. Възлага на кмета на община Троян изпълнение на решението по т. 1.

Графичната част на проекта е неделима част от настоящото решение.

На основание чл. 127, ал. 12 при условията на чл. 215, ал. 1 от ЗУТ решението може да бъде обжалвано чрез органа, издал акта, в 14-дневен срок от обнародването му в „Държавен вестник“ пред Административния съд – Ловеч.

Председател:
П. Пенков

1764

ОБЩИНА ЯМБОЛ**РЕШЕНИЕ № V-4
от 15 февруари 2024 г.**

На основание чл. 21, ал. 1, т. 11 и ал. 2 от ЗМСМА, чл. 127, ал. 6 във връзка с чл. 134, ал. 1, т. 1 и чл. 136, ал. 1 от ЗУТ, Решение № LXII-8/20.09.2023 г. на Общинския съвет – Ямбол, и решение на експертния съвет по устройство на територията при Община Ямбол по точка пета на протокол № 1 от 25.01.2024 г. Общинският съвет – Ямбол, одобрява проект за изменение на общия устройствен план на община Ямбол по отношение на поземлен имот с идентификатор 87374.23.3 по кадастралната карта на гр. Ямбол, с което изменение за същия се установява устройствена зона за предимно производствени дейности с чисти производства (Ппч) съгласно графичната и текстовата част на документацията, представляваща неразделна част от това решение.

Съгласно чл. 215, ал. 1 във връзка с чл. 127, ал. 12 от ЗУТ решението подлежи на обжалване в 14-дневен срок от обнародването в „Държавен вестник“ чрез Общинския съвет – Ямбол, пред Административния съд – Ямбол.

Председател:
А. Шиков

1756

**ОБЩИНА С. МИНЕРАЛНИ БАНИ,
ОБЛАСТ ХАСКОВО****ЗАПОВЕД № 3-72
от 29 февруари 2024 г.**

На основание чл. 44, ал. 2 от ЗМСМА, чл. 310, ал. 5, чл. 314, ал. 4 и 5, чл. 322, ал. 1 от ЗПУО и в изпълнение на влязло в сила Решение № 74 от 8.02.2024 г. на Общинския съвет – Минерални бани, закривам:

1. Считано от 1 март 2024 г. филиал на ДГ „Снежанка“ в с. Боян Ботево с адрес: с. Боян Ботево, община Минерални бани, област Хасково.

1. Децата от закрития филиал в с. Боян Ботево да бъдат пренасочени за възпитание и обучение към филиала на ДГ „Снежанка“ в с. Караманци.

2. Транспортирането на децата да бъде извършвано с ученическият автобус на СОУ „Христо Ботев“, с. Караманци.

3. Задължителната документация на филиала в с. Боян Ботево да бъде приета за съхранение от директора на ДГ „Снежанка“, с. Минерални бани, община Минерални бани, област Хасково.

4. Сградният фонд на ДГ „Снежанка“ в с. Боян Ботево остава общинска собственост и при необходимост ще бъде ползвана или предоставена по целесъобразност. Материално-техническото оборудване да бъде разпределено според нуждите между филиала на детската градина в с. Караманци и основната сграда на градината в с. Минерални бани.

5. Трудовоправните отношения с персонала на закрития филиал в с. Боян Ботево да бъдат уредени при реда и условията на Кодекса на труда.

6. Финансиращ орган – Община Минерални бани, област Хасково.

II. Считано от 1 март 2024 г. филиал на ДГ „Снежанка“ в с. Ангел войвода с адрес: с. Ангел войвода, община Минерални бани, област Хасково.

1. Децата от закрития филиал в с. Ангел войвода да бъдат пренасочени за възпитание и обучение към филиала на ДГ „Снежанка“ в с. Караманци.

2. Транспортирането на децата да бъде извършвано с ученическият автобус на СОУ „Христо Ботев“, с. Караманци.

3. Задължителната документация на филиала в с. Боян Ботево да бъде приета за съхранение от директора на ДГ „Снежанка“, с. Минерални бани, община Минерални бани, област Хасково.

4. Сградният фонд на ДГ „Снежанка“ в с. Ангел войвода остава общинска собственост и при необходимост ще бъде ползвана или предоставена по целесъобразност. Материално-техническото оборудване да бъде разпределено според нуждите между филиала на детската градина в с. Караманци и основната сграда на градината в с. Минерални бани.

5. Трудовоправните отношения с персонала на закрития филиал в с. Боян Ботево и в с. Ангел войвода да бъдат уредени при реда и условията на Кодекса на труда.

6. Финансиращ орган – Община Минерални бани, област Хасково.

Заповедта да се сведе до знанието на директора на ДГ „Снежанка“, с. Минерални бани, да се публикува на сайта на общината, да се постави на общодостъпно място в сградата на общината и да се обнародва в „Държавен вестник“ на основание чл. 320, ал. 3 от ЗПУО.

Кмет:

М. Искендер

26. – Българската народна банка на основание чл. 49, ал. 1, т. 2 от Закона за БНБ обнародва:

**Месечен баланс на управление „Емисионно“
към 29.02.2024 г.**

<i>Активи</i>	<i>Хил. лв.</i>
Парични средства и предоставени депозити в чужда валута	26 536 680
Монетарно злато и други инструменти в монетарно злато	4 847 355
Инвестиции в ценни книжа	41 308 649
Всичко активи	72 692 684
<i>Пасиви</i>	
Банкноти и монети в обращение	28 780 687
Задължения към банки	21 139 774
Задължения към правителството и бюджетни организации	10 163 670
Задължения към други депозанти	1 669 802
Депозит на управление „Банково“	10 938 751
Всичко пасиви	72 692 684
Подуправител на БНБ: Гл. счетоводител на БНБ: А. Гюров	Т. Цветкова

**Месечен баланс на управление „Банково“
към 29.02.2024 г.**

<i>Активи</i>	<i>Хил. лв.</i>
Злато и други благородни метали	55 926
Вземания от правителството на Република България	0
Капиталови инвестиции и квота в МВФ	2 032 742
Дълготрайни материални и нематериални активи	127 974
Други активи	51 906
Депозит в управление „Емисионно“	10 938 751
Всичко активи	13 207 299
<i>Пасиви</i>	
Кредити от МВФ	0
Задължения към международни финансови институции	5 451 315
Други пасиви	697 120
Всичко задължения	6 148 435
Основен капитал	20 000
Резерви	5 548 427
Неразпределена печалба	1 490 437
Всичко собствен капитал	7 058 864
Всичко пасиви	13 207 299
Подуправител на БНБ: Гл. счетоводител на БНБ: П. Чобанов	Т. Цветкова
1849	

4. – Министърът на регионалното развитие и благоустройството на основание чл. 149, ал. 1 от Закона за устройство на територията (ЗУТ) съобщава, че е издал Заповед № РС-20 от 23.02.2024 г. за допълване на Разрешение за строеж № РС-72 от 11.11.2022 г. (ДВ, бр. 92 от 2022 г.) за обект: „Реконструкция на гърловините и коловозното развитие на гара Своге, изграждане на нова маршрутно-компютърна централизация и преустройство на контактната мрежа“. На основание чл. 215, ал. 1 и 4 от ЗУТ заповедта подлежи на обжалване от заинтересуваните лица пред Вър-

хвония административен съд в 14-дневен срок от обнародване на обявлението в „Държавен вестник“ чрез Министерството на регионалното развитие и благоустройството.

1823

6. – Националната агенция за приходите, Териториална дирекция – София, на основание чл. 253 от ДОПК с постановление за възлагане на недвижим имот № С240022-091-0000188/26.02.2024 г. възлага на Симеон Тодоров, род. на 11.07.1971 г. в гр. София, ул. Митрополит Кирил Видински, следния недвижим имот: поземлен имот с идентификатор 47161.79.16 по КККР на с. Мараш, област Шумен, община Шумен, адрес на поземления имот: с. Мараш, м. Крушака, с площ по кадастрална карта 10 600 кв. м; трайно предназначение на територията: земеделска; начин на трайно ползване: нива, категория на земята: 3; стар номер 079016, намиращ се в с. Мараш, община Шумен, област Шумен, с граници/съседни имоти по скица – имоти с идентификатори: 47161.79.14, 47161.79.38, 47161.79.39, 47161.79.53 и 47161.79.55.

1758

514. – Националната агенция за приходите, Териториална дирекция – Велико Търново, офис Плевен, на основание чл. 239, ал. 2 от ДОПК с постановление за възлагане на недвижим имот с изх. № С240015-091-0000172/22.02.2024 г. възлага на „Тодорови 2018“ – ЕООД, ЕИК 204864784, адрес: Плевен, ул. Ресен № 15, ет. 1, следния недвижим имот, намиращ се в гр. Плевен, ул. Българска авиация № 5А, в парцел III, стр. кв. 612 по регулационния план на гр. Плевен, и представляващ дворно място с площ 7795 кв. м и построените в него сгради – трафопост – масивен, със застроена площ 9 кв. м, едноетажен навес – паянтов, със застроена площ 85 кв. м, площадка покрита – едноетажна, със застроена площ 525 кв. м, кухня (трапезария) – едноетажна, със застроена площ 276 кв. м, едноетажна административна сграда – масивна, със застроена площ 304 кв. м и навес за амбалажни материали със застроена площ 83 кв. м, актувани с акт за държавна собственост № 2627/3.02.1971 г. и Заповед № РД-14-12 от 9.01.2001 г. на областния управител на област Плевен. Съгласно скица по кадастралната карта и кадастралните регистри, одобрени със Заповед № РД-18-56 от 18.09.2007 г. на изпълнителния директор на АГКК, изменение на КККР, засягащо поземления имот: Заповед № КД-14-15-47 от 11.04.2011 г. на началника на СГКК – Плевен – поземлен имот с идентификатор 56722.651.487, вид собственост: частна, вид територия: урбанизирана, НТП – за складова база с площ от 8007 кв. м, стар номер 651.392, кв. 612, парцел III, находящ се в Плевен, ул. Българска авиация № 5А. При съседни имоти: 56722.651.380; 56722.651.391; 56722.651.394; 56722.651.457; 56722.651.488; 56722.651.489; по кадастрална карта, както и по документи за собственост, в парцела има застрояване, но при огледа, както и към момента на възлагане на купувача, се установи, че при подход от юг към жп линията се вижда само една сграда с идентификатор 56722.651.487.1, която е без покрив и полуразрушена. Останалите сгради съгласно акт за държавна собственост № 2627/3.02.1971 г. и

Заповед № РД-14-12 от 9.01.2001 г. на областния управител на област Плевен не съществуват, за сумата 400 444 лв. Собствеността преминава у купувача от датата на постановлението и същото подлежи на вписване от съдията по вписванията при районния съд по местонахождението на имота.

1840

4. – Софийският университет „Св. Климент Охридски“ обявява конкурс за *професори* по професионално направление: 3.6. Право (Финансово и данъчно право) – един за нуждите на ЮФ; 4.6. Информатика и компютърни науки (Компютърно моделиране чрез САД системи с приложение в мехатрониката и роботиката) – един за нуждите на ФМИ; 2.1. Филология (Български език – Приложение на лингвистика) – един на половин щат за нуждите на ФСлФ; *доценти* по професионално направление: 8.2. Изобразително изкуство (Декоративни изкуства и комбинаторика) – един за нуждите на ФНОИ; 8.2. Изобразително изкуство (Теория на художествения образ) – един за нуждите на ФНОИ; 4.5. Математика (Математическо моделиране и приложения в роботиката и мехатрониката) – един за нуждите на ФМИ; 3.3. Политически науки (Европеистика – странознание на немскоезичните страни с преподаване на немски език – терминология на европейските институции) – един за нуждите на ФФ; 3.8. Икономика (Застраховане и социално дело) – един на половин щат за нуждите на СФ; *главни асистенти* по професионално направление: 3.4. Социални дейности (Основи на клиничната социална работа, Социална работа с хора с увреждания) – един за нуждите на ФП; 1.2. Педагогика (ИКТ в образованието, Начална училищна педагогика) – един за нуждите на ФП; 3.2. Психология (Обща и междудултурна психология, психология на здравето и количествени методи в психологията) – един за нуждите на ФФ; 3.8. Икономика (Парични агрегати, парична теория, парична политика – макроикономически, институционален и културен анализ – на български и английски език) – един за нуждите на СФ, всички със срок за подаване на документи 2 месеца от обнародването в „Държавен вестник“. Списъкът с необходимите документи е определен в Правилника за условията и реда за придобиване на научни степени и заемане на академични длъжности в СУ „Св. Климент Охридски“. Документи се подават в ректората, Информационен център, отдел „Човешки ресурси“, стая № 2, София 1504, бул. Цар Освободител № 15, тел. 02/986-11-83. Приемно време: от 15 до 17 ч. Документи могат да се подават и електронно (за информация: www.uni-sofia.bg).

1806

82. – Медицинският университет – София, Факултет по дентална медицина, обявява конкурс за заемане на академичната длъжност професор в област на висше образование 7. Здравеопазване и спорт, професионално направление 7.2. Дентална медицина и научна специалност „Дентална клинична алергология“ – един за нуждите на преподаването на дисциплината „Дентална алергология“ в катедра „Образна и орална диагностика“, със срок 2 месеца от обнародването в „Държавен вестник“. Прием на документи – в

деканата на Факултета по дентална медицина, София, бул. Св. Георги Софийски № 1, стая 202, от 9 до 12 ч. и от 13 до 14 ч., тел. 02/952 22 10. 1851

127. – Икономическият университет – Варна, на основание чл. 3, ал. 1 от Закона за развитието на академичния състав в Република България обявява конкурс за заемане на академична длъжност главен асистент в област на висшето образование 3. Социални, стопански и правни и науки, професионално направление 3.8. Икономика, научна специалност „Застраховане и осигуряване“ – един, със срок 2 месеца от обнародването в „Държавен вестник“, за нуждите на катедра „Финанси“ при Икономическия университет – Варна. За информация и документи – отдел НИДД, стая № 503, тел. 052/830-813, research.department@ue-varna.bg. 1848

1444. – Тракийският университет – Стара Загора, обявява конкурс за заемане на академична длъжност главен асистент за нуждите на Педагогическия факултет по „Теория на възпитанието и дидактика (Педагогическа работа със семейства на деца с хронични заболявания)“, професионално направление 1.2. Педагогика, област на висше образование 1. Педагогически науки, за нуждите на катедра „Педагогически и социални науки“ – един, със срок 2 месеца от обнародването в „Държавен вестник“. Документи: Педагогически факултет, ул. Армейска № 9, тел. 042/613758. 1868

127. – Шуменският университет „Епископ Константин Преславски“ обявява конкурси за: *доцент* по: област на висше образование 1. Педагогически науки, професионално направление 1.2. Педагогика (Теория и възпитание на дидактиката) – един; *главен асистент* по: област на висше образование 4. Природни науки, математика и информатика, професионално направление 4.4. Науки за Земята (Социална и икономическа география – Регионално развитие) – един. Всички конкурси са със срок на подаване на документи 2 месеца от обнародването в „Държавен вестник“. Документи се подават в ректорската канцелария на ШУ, Шумен, ул. Университетска № 115, корпус 1, каб. № 107. За информация: тел. 054/830 495, вѣтр. 203. 1761

4. – Институтът по микробиология „Стефан Ангелов“ към БАН – София, обявява конкурс за доцент по област на висше образование 7. Здравеопазване и спорт, професионално направление 7.3. Фармация, за нуждите на департамента по „Биотехнология“, лаборатория „Метабономика“, със срок 2 месеца от обнародването в „Държавен вестник“. Документи се подават в сградата на института, адрес: София 1113, ул. Акад. Георги Бончев, бл. 26, стая № 218, тел. 02/979-31-24. 1763

113. – УМБАЛ „Софиямед“, София, обявява конкурс за заемане на академичната длъжност доцент в област на висшето образование 7. Здравеопазване и спорт, професионално направление 7.1. Медицина, научна специалност „Ревматология“ – един за нуждите на отделение по „Рев-

матология“. Конкурсът е със срок 2 месеца от обнародването в „Държавен вестник“. Условието за участие в конкурсите са определени на официалния сайт на лечебното заведение. 1850

15. – Столичната община на основание чл. 128, ал. 1 от ЗУТ съобщава на заинтересуваните лица, че е изработен проект за подробен устройствен план – изменение на план за улична регулация (ИПУР) за регулационно обезпечаване на ул. Марко Бочар в участъка от о.т. 130г през о.т. 128 до о.т. 127а, което води до създаване на нови кв. 247 и кв. 247в; изменение на план за регулация и застрояване (ИПРЗ) на УПИ I – „за ОЖС“, от кв. 247, като се създават нови УПИ III-193 – „за ЖС“, УПИ IV-192 – „за ЖС“, по имотните граници на ПИ с идентификатори 68134.705.193, 68134.705.192 по КККР, в резултат на което се образува нов остатъчен УПИ I – „за ОЖС“, в нов кв. 247 и нов УПИ I – „за ОЖС“, в нов кв. 247а в м. Слатина – Христо Смирненски, район „Слатина“ – СО. Проектът и решението са изложени за запознаване в Район „Слатина“. На основание чл. 128, ал. 5 от ЗУТ в едномесечен срок от датата на обнародването в „Държавен вестник“ заинтересованите лица могат да направят писмени възражения, предложения и искания по проекта до общината чрез Район „Слатина“ на СО. 1867

33. – Столичната община на основание чл. 25, ал. 4 от Закона за общинската собственост съобщава, че по реда на чл. 25, ал. 2 във връзка с чл. 21, ал. 1 и чл. 25, ал. 1 от ЗОС е издадена заповед за отчуждаване на недвижим имот, попадащ в улична регулация и в обхвата на обект: „Осигуряване на транспортен достъп до нова гара Обеля – улица, свързваща се с бул. Панчо Владигеров, от о.т. 39 – о.т. 63 – о.т. 66 до о.т. 67 и о.т. 66 – о.т. 70 до о.т. 71, при кв. 1, 2, 17, 18, 19 и 20, м. Северен парк – гробищен парк „Бакърена фабрика“, район „Връбница“, София, а именно Заповед № СОА23-РД40-184 от 8.12.2023 г. на кмета на СО за изменение на Заповед за отчуждаване № СОА23-РД40-166 от 11.10.2023 г. на кмета на Столичната община, на поземлен имот (ПИ) с проектен идентификатор 68134.2819.3136 (незастроен), с площ 50 кв. м съгласно скица-проект за изменение на КККР, представляващ реална част от ПИ с идентификатор 68134.2819.2322 по КККР, одобрени със Заповед № РД-18-39 от 20.07.2011 г. на и.д. на АГКК. Заинтересовани лица съгласно издадения индивидуален административен акт са Елена Динева, Биляна Георгиева, Павел Георгиев, Виолина Георгиева, Антоанета Георгиева, Вилияна Георгиева, Александра Георгиева, Божидара Георгиева, Божидар Панков, Георги Георгиев, Евстати Георгиев, Ирина Маринова, Свиленка Димитрова и Симеон Свиленов. Обявлението да се обнародва в „Държавен вестник“, да се публикува на интернет страницата на Столичната община и копие от него да се изпрати до кмета на район „Връбница“ за поставяне на определено за целта място в сградата на съответния район. 1820

2. – Община Бяла Слатина на основание чл. 128, ал. 1 от ЗУТ съобщава на заинтересованите, че е изработен проект за подробен устройствен план – парцеларен план (ПУП – ПП) за обект „Външна връзка кабелна линия (СрН) във връзка с инвестиционно намерение за изграждане на фотоволтаична централа за производство на електрическа енергия за продажба с инсталирана мощност до 1 МВ на земя в поземлен имот с идентификатор 07702.135.17 в землището на гр. Бяла Слатина, община Бяла Слатина“, с трасе, преминаващо през поземлени имоти 07702.135.14, 07702.135.17, 07702.208.10, 07702.241.4 и 07702.411.13 в землището на гр. Бяла Слатина. Проектът е изложен за проучване в дирекция УТЕ при Община Бяла Слатина, стая № 106. На основание чл. 128, ал. 5 от ЗУТ в едномесечен срок от обнародването в „Държавен вестник“ заинтересованите лица могат да направят писмени възражения, предложения и искания по проекта до общинската администрация.

1819

1. – Община Казанлък на основание чл. 128, ал. 1 и чл. 108 от ЗУТ съобщава, че е изработен проект за подробен устройствен план – парцеларен план на трасе на пътна връзка за осигуряване транспортен достъп до ПИ с идентификатори: 38563.46.408, 38563.46.409, 38563.47.3, 38563.48.1, 38563.49.4, 38563.49.15, 38563.49.276, 38563.50.1, 38563.50.24, 38563.50.25, 38563.51.2, 38563.51.276, 38563.51.12, 38563.51.275, 38563.51.33, 38563.51.277, 38563.52.1, 38563.52.153, 38563.52.17, 38563.53.16, 38563.53.17, 38563.54.5, 38563.54.174, 38563.54.44, 38563.54.48, 38563.54.173, 38563.54.175, 38563.54.27, 38563.55.9, 38563.56.3, 38563.60.6, 38563.57.413, 38563.57.22, 38563.57.28, 38563.60.9, 38563.57.6, 38563.60.15, 38563.60.1, 38563.57.412, 38563.57.4, 38563.60.411, 38563.60.14, 38563.60.12, 38563.61.2, 38563.61.6, 38563.61.1, 38563.62.1, 38563.62.183, 38563.62.15, 38563.62.184, 38563.63.12, 38563.63.181, 38563.64.31, 38563.64.28, 38563.64.19, 38563.64.21, 38563.64.16, 38563.64.32, 38563.64.33, 38563.64.1, 38563.64.26, 38563.65.6, 38563.124.518, 38563.124.519, 38563.125.35, 38563.125.38, 38563.125.42, 38563.125.70, 38563.125.506, 38563.163.2 и 38563.164.1 по КККР на с. Копринка, община Казанлък. Трасето е с начало ПИ с идентификатор 38563.159.519 с НТП – „за местен път“, и засяга ПИ с идентификатори: 38563.41.98, 38563.44.97, 38563.45.98, 38563.46.99, 38563.49.120, 38563.51.119, 38563.51.123, 38563.54.118, 38563.60.128, 38563.64.128, 38563.65.99, 38563.65.128, 38563.124.98, 38563.125.505, 38563.159.531, 38563.159.533, 38563.166.99, 38563.166.130, всички с НТП – „за селскостопански, горски, ведомствен път“; 38563.49.147, 38563.51.148, 38563.51.149, 38563.60.176, 38563.124.156, всички с НТП – „напоителен канал“, 38563.51.150 – „водностопанско ХМС“, и 38563.49.275, 38563.51.274, 38563.60.410, 38563.124.277, всички с НТП – „пасище“, по КККР на с. Копринка, община Казанлък. В едномесечен срок от обнародването в „Държавен вестник“ заинтересованите лица могат да разгледат проекта в стая № 18 на Община Казанлък и да направят писмени възражения, предложения и искания по проекта.

1833

166. – Община Лъки на основание чл. 128, ал. 1 от ЗУТ съобщава на заинтересованите лица, че е постъпил за разглеждане проект за ПУП – ПП за учредяване на сервитут на напорен тръбопровод Ø 426 и Ø 356 мм за хранване на МВЕЦ „Четрока“ в УПИ 000159 – за електроцентраля (идентичен с ПИ с идентификатор 44447.1.159 по КККР за неурбанизираната територия на землището на с. Лъкавица, община Лъки) в землището на с. Лъкавица, община Лъки, като трасето засяга поземлени имоти с идентификатори 46989.136.8, 46989.136.17, 46989.136.28, 46989.136.281, 46989.136.428, 46989.136.681 в землището на с. Манастир и поземлени имоти с идентификатори 44447.1.159, 44447.1.160, 44447.1.201 в землището на с. Лъкавица. Проектът може да бъде разгледан всеки работен ден от 8 до 12 ч. и от 13 до 17 ч. в стая № 18, в сградата на общинската администрация – Лъки, на адрес: гр. Лъки, ул. Възраждане № 18, както и на интернет страницата на Община Лъки: www.oblaki.com, в раздел: „Обявления, съобщения и уведомявания по ЗУТ, ЗКИР и др.“. Съгласно чл. 128, ал. 5 от ЗУТ заинтересованите лица могат да направят писмени възражения, предложения и искания по проекта за подробен устройствен план до Община Лъки в едномесечен срок от обнародването в „Държавен вестник“.

1889

2. – Община Мездра на основание чл. 128, ал. 1 от ЗУТ съобщава, че е внесен за съгласуване и одобряване проект за подробен устройствен план – парцеларен план (ПУП – ПП) за „Водопровод за хранване на рибарник в ПИ 30510.15.101 и 30510.15.102“ по кадастралната карта на с. Зверино, община Мездра. Проектът с пълна текстова и графична част на ПУП – ПП се намира за разглеждане и обществен достъп всеки работен ден в стая № 105, ет. 1 в сградата на Община Мездра с административен адрес: гр. Мездра, ул. Хр. Ботев № 27. На основание чл. 128, ал. 5 от ЗУТ заинтересованите лица могат да направят писмени възражения до кмета на общината в едномесечен срок от обнародване на обявлението в „Държавен вестник“.

1882

3. – Община Мездра на основание чл. 128, ал. 1 от ЗУТ съобщава, че е внесен за съгласуване и одобряване проект за подробен устройствен план – парцеларен план (ПУП – ПП) за подземна кабелна линия за присъединяване към електроразпределителната мрежа на „Фотоволтаична централа в поземлен имот с идентификатор 32281.137.302 в землището на с. Игнатица, община Мездра“. Проектът с пълна текстова и графична част на ПУП – ПП се намира за разглеждане и обществен достъп всеки работен ден в стая № 105, ет. 1 в сградата на Община Мездра с административен адрес: гр. Мездра, ул. Хр. Ботев № 27. На основание чл. 128, ал. 5 от ЗУТ заинтересованите лица могат да направят писмени възражения до кмета на общината в едномесечен срок от обнародване на обявлението в „Държавен вестник“.

1883

6. – Община Нови пазар на основание чл. 129, ал. 1 от ЗУТ съобщава на заинтересуваните лица, че Общинският съвет – Нови пазар, с Решение № 64-7 от 29.02.2024 г. е одобрил проект за ПУП (подробен устройствен план) – ПП (парцеларен план) за трасе на техническата инфраструктура – въздушна електропроводна линия 110 kV от повишаваща подстанция на ФВЕЦ с инсталирана мощност 40 MW, собственост на „Солар Нови пазар“ – ЕООД, разположена в ПИ 52009.119.322 по КК на гр. Нови пазар, община Нови пазар, до подстанция „Нови пазар“, собственост на „ЕСО“ – ЕАД, за частта от трасето извън урбанизираната територия и ПУП (подробен устройствен план) – СПС (специализирана план-схема) за частта от трасето в урбанизираната територия. Трасето на въздушната електропроводна линия преминава през имоти, както следва: ПИ 52009.54.4, земеделска категория, НТП – нива, частна собственост, ПИ 52009.55.23, земеделска територия, НТП – нива, обществени организации, ПИ 52009.56.8, земеделска територия, НТП – нива, частна собственост, ПИ 52009.57.234, земеделска територия, НТП – нива, частна общинска собственост, ПИ 52009.58.6, земеделска територия, НТП – нива, частна собственост, ПИ 52009.60.352, земеделска територия, НТП – пасище, публична общинска собственост, ПИ 52009.65.1, земеделска територия, НТП – нива, частна собственост, ПИ 52009.69.1, земеделска територия, НТП – нива, частна собственост, ПИ 52009.69.4, земеделска територия, НТП – нива, частна – религиозни организации, ПИ 52009.69.8, земеделска територия, НТП – нива, частна собственост, ПИ 52009.86.13, земеделска територия, НТП – нива, частна собственост, ПИ 52009.87.6, земеделска територия, НТП – нива, частна собственост, ПИ 52009.114.3, земеделска територия, НТП – нива, частна собственост, ПИ 52009.114.31, земеделска територия, НТП – нива, частна собственост, ПИ 52009.117.2, земеделска територия, НТП – друг вид трайно насаждение, частна държавна собственост, ПИ 52009.118.3, земеделска територия, НТП – овощна градина, обществени организации, ПИ 52009.119.324, земеделска територия, НТП – пасище, публична общинска собственост, ПИ 52009.123.426, земеделска територия, НТП – друг вид земеделска земя, частна общинска собственост, ПИ 52009.501.1421, урбанизирана територия, НТП – за друг вид производствен, складов обект, частна собственост, ПИ 52009.54.3, земеделска територия, НТП – нива, частна собственост, ПИ 52009.54.4, земеделска територия, НТП – нива, частна собственост, ПИ 52009.54.244, земеделска територия, НТП – за селскостопански, горски, ведомствен път, публична общинска собственост, ПИ 52009.55.5, земеделска територия, НТП – нива, частна собственост, ПИ 52009.55.23, земеделска територия, НТП – нива, обществени организации, ПИ 52009.55.25, води и водни обекти, НТП – за друг вид водно течение, водна площ, съоръжение, държавна частна собственост, ПИ 52009.55.226, земеделска територия, НТП – за селскостопански, горски, ведомствен път, публична общинска собственост, ПИ 52009.56.7, земеделска територия,

НТП – нива, частна собственост, ПИ 52009.56.8, земеделска територия, НТП – нива, частна собственост, ПИ 52009.56.225, земеделска територия, НТП – за селскостопански, горски, ведомствен път, публична общинска собственост, ПИ 52009.57.135, води и водни обекти, НТП – за друг вид водно течение, водна площ, съоръжение, държавна частна собственост, ПИ 52009.57.233, земеделска територия, НТП – за селскостопански, горски, ведомствен път, публична общинска собственост, ПИ 52009.57.234, земеделска територия, НТП – нива, частна общинска собственост, ПИ 52009.58.5, земеделска територия, НТП – нива, частна собственост, ПИ 52009.58.6, земеделска територия, НТП – нива, частна собственост, ПИ 52009.58.231, земеделска територия, НТП – за селскостопански, горски, ведомствен път, публична общинска собственост, ПИ 52009.60.352, земеделска територия, НТП – пасище, публична общинска собственост, ПИ 52009.65.1, земеделска територия, НТП – нива, частна собственост, ПИ 52009.65.6, земеделска територия, НТП – нива, частна собственост, ПИ 52009.65.7, земеделска територия, НТП – нива, частна собственост, ПИ 52009.65.11, земеделска територия, НТП – нива, частна собственост, ПИ 52009.65.14, земеделска територия, НТП – за селскостопански, горски, ведомствен път, публична общинска собственост, ПИ 52009.69.1, земеделска територия, НТП – нива, частна собственост, ПИ 52009.69.3, земеделска територия, НТП – нива, обществени организации, ПИ 52009.69.4, земеделска територия, НТП – нива, религиозни организации, ПИ 52009.69.5, земеделска територия, НТП – нива, обществени организации, ПИ 52009.69.7, земеделска територия, НТП – нива, религиозни организации, ПИ 52009.69.8, земеделска територия, НТП – нива, частна собственост, ПИ 52009.69.9, земеделска територия, НТП – нива, частна собственост, ПИ 52009.69.11, земеделска територия, НТП – нива, частна собственост, ПИ 52009.69.14, земеделска територия, НТП – нива, частна собственост, ПИ 52009.69.15, земеделска територия, НТП – нива, частна собственост, ПИ 52009.69.18, земеделска територия, НТП – нива, частна собственост, ПИ 52009.69.19, земеделска територия, НТП – нива, частна собственост, ПИ 52009.69.21, земеделска територия, НТП – нива, частна собственост, ПИ 52009.69.207, земеделска територия, НТП – за селскостопански, горски, ведомствен път, публична общинска собственост, ПИ 52009.69.229, земеделска територия, НТП – за селскостопански, горски, ведомствен път, публична общинска собственост, ПИ 52009.69.330, води и водни обекти, НТП – за друг вид водно течение, водна площ, съоръжение, държавна частна собственост, ПИ 52009.69.354, земеделска територия, НТП – пасище, публична общинска собственост, ПИ 52009.86.5, земеделска територия, НТП – нива, частна собственост, ПИ 52009.86.13, земеделска територия, НТП – нива, частна собственост, ПИ 52009.86.14, земеделска територия, НТП – нива, частна соб-

ственост, ПИ 52009.86.22, земеделска територия, НТП – нива, обществени организации, ПИ 52009.86.23, земеделска територия, НТП – нива, обществени организации, ПИ 52009.86.132, води и водни обекти, НТП – за друг вид водно течение, водна площ, съоръжение, държавна частна собственост, ПИ 52009.86.410, земеделска територия, НТП – пасище, публична общинска собственост, ПИ 52009.87.5, земеделска територия, НТП – нива, частна собственост, ПИ 52009.87.6, земеделска територия, НТП – нива, частна собственост, ПИ 52009.87.210, земеделска територия, НТП – за селскостопански, горски, ведомствен път, публична общинска собственост, ПИ 52009.91.1, земеделска територия, НТП – нива, частна собственост, ПИ 52009.91.165, земеделска територия, НТП – за селскостопански, горски, ведомствен път, публична общинска собственост, ПИ 52009.91.414, земеделска територия, НТП – пасище, публична общинска собственост, ПИ 52009.114.1, земеделска територия, НТП – нива, частна собственост, ПИ 52009.114.3, земеделска територия, НТП – нива, частна собственост, ПИ 52009.114.31, земеделска територия, НТП – нива, частна собственост, ПИ 52009.114.39, води и водни обекти, НТП – за друг вид водно течение, водна площ, съоръжение, частна държавна собственост, ПИ 52009.117.2, земеделска територия, НТП – за друг вид трайно насаждение, частна държавна собственост, ПИ 52009.117.10, земеделска територия, НТП – лозе, обществени организации, ПИ 52009.117.167, земеделска територия, НТП – за селскостопански, горски, ведомствен път, публична общинска собственост, ПИ 52009.117.168, земеделска територия, НТП – за селскостопански, горски, ведомствен път, публична общинска собственост, ПИ 52009.117.422, територия за транспорт, НТП – за друг поземлен имот за движение и транспорт, частна държавна собственост, ПИ 52009.117.441, територия за транспорт, НТП – за път от републиканската пътна мрежа, публична държавна собственост, ПИ 52009.118.3, земеделска територия, НТП – овощна градина, обществени организации, ПИ 52009.119.322, урбанизирана територия, НТП – за електроенергийно производство, публична общинска собственост, ПИ 52009.119.324, земеделска територия, НТП – пасище, публична общинска собственост, ПИ 52009.123.2, земеделска територия, НТП – нива, религиозна организация, ПИ 52009.123.131, води и водни обекти, НТП – водно течение, река, публична държавна собственост, ПИ 52009.123.164, земеделска територия, НТП – за селскостопански, горски, ведомствен път, публична общинска собственост, ПИ 52009.123.194, територия за транспорт, НТП – за път от републиканската пътна мрежа, публична държавна собственост, ПИ 52009.123.426, земеделска територия, НТП – за друг вид земеделска земя, частна общинска собственост, ПИ 52009.339.183, територия за транспорт, НТП – за местен път, публична общинска собственост, ПИ 52009.501.1, урбанизирана, НТП – за второстепенна улица, публична общинска собственост, ПИ 52009.501.1421, урбанизирана територия, НТП – за друг вид производствен, складов

обект, частна собственост, ПИ 52009.504.85, урбанизирана територия, НТП – за електроенергийно производство, частна собственост, ПИ 52009.504.86, урбанизирана територия, НТП – за друг вид озеленени площи, публична общинска собственост. На основание чл. 215, ал. 1 и 4 от ЗУТ решението за одобряване на плана може да се обжалва в 30-дневен срок от обнародването в „Държавен вестник“ чрез органа, издал акта, пред Административния съд – Шумен.
1821

1. – Община Плевен на основание чл. 128, ал. 1 от ЗУТ съобщава на заинтересования собственик на поземлен имот с идентификатор 06495.96.46 в землището на с. Брестовец, община Плевен, че е изработен проект за подробен устройствен план – парцеларен план на елементите на техническата инфраструктура за изграждане на подземна телекомуникационна мрежа на „А1 България“ до ул. Стара планина № 1 в с. Брестовец, община Плевен. Проектът се намира в стая № 94 на общината и може да бъде прегледан от понеделник до петък от 9 до 11 ч. На основание чл. 128, ал. 5 от ЗУТ в едномесечен срок от обнародването в „Държавен вестник“ заинтересованите могат да направят писмени възражения, предложения и искания по проекта до общинската администрация чрез Центъра за административно обслужване на гражданите – зала „Катя Попова“.
1832

27. – Община Разлог на основание чл. 128, ал. 1 от ЗУТ съобщава, че е изработен проект за подробен устройствен план – ПУР – изменение на улична регулация в участъка от о.т. 295 до о.т. 312 по плана на с. Бачево, община Разлог, с цел затваряне на участъка за автомобилно движение, като се предвижда пешеходен мост с дължина 16,80 м и ширина 2,80 м и изменение на план за регулация на УПИ I-585, 963, 1031, кв. 57 по плана на с. Бачево, отреден „за озеленяване и техническа инфраструктура“, с възложител Община Разлог. Проектът е изложен в стая № 306 на Община Разлог. На основание чл. 128, ал. 5 от ЗУТ в едномесечен срок от обнародването в „Държавен вестник“ заинтересуваните лица могат да направят писмени възражения, предложения и искания по проекта за подробен устройствен план до общинската администрация.
1845

6. – Община Русе на основание чл. 30 от ЗПСК обявява, че през февруари 2024 г. е извършена продажба на самостоятелен обект в сграда с идентификатор 63427.2.1375.1.2 по кадастралната карта и кадастралните регистри на гр. Русе, представляващ фурна с помещение за продажба на закуски и склад към нея, с обща застроена площ 86 кв. м, с предназначение: за търговска дейност, брой нива на обекта: 1, разположен в сграда с идентификатор 63427.2.1375.1 по кадастралната карта и кадастралните регистри на гр. Русе, с предназначение: сграда със смесено предназначение, с административен адрес: гр. Русе, ул. Александровска № 91, ет. 0, с прилежащи части: изба под фурната с площ 18 кв. м и съответните идеални части от общите части на сградата, и функционално свързаната с него сграда с идентификатор

63427.2.1375.4 по кадастралната карта и кадастралните регистри на гр. Русе, с предназначение: сграда за търговия, разположена на полетаж и представляваща фактически баня и съблекалня на етаж над фурната, с обща застроена площ 47 кв. м, предмет на акт № 6858/21.12.2012 г. за частна общинска собственост, продадени по реда на чл. 32, ал. 3, т. 1 от ЗПСК на Борис Георгиев Биринджиев с достигната цена 362 500 лв., платени на 19.02.2024 г.
1890

50. – Община Ямбол на основание чл. 129, ал. 1 от ЗУТ съобщава, че с Решение № V-3 от 15.02.2024 г. е одобрен подробен устройствен план (ПУП) – парцеларен план (ПП) за трасе на селскостопански път с обхват ПИ 87374.37.439 и ПИ 87374.37.440 във връзка с промяна на вида територия и начина на трайно ползване на ПИ 87374.37.440 в земеделска територия и с НТП – за селскостопански, горски, ведомствен път, и обединяване с ПИ 87374.37.439 в един нов проектен поземлен имот с вид територия – земеделска, и с НТП – за селскостопански, горски, ведомствен път, придружен от трасировъчен план, съгласно приетите и одобрени текстови и графични части, представляващи неразделна част от настоящото решение. Съгласно чл. 215 от ЗУТ заинтересуваните лица могат да обжалват решението в 30-дневен срок от обнародването в „Държавен вестник“ чрез Община Ямбол до Административния съд – Ямбол.
1844

5. – Община „Тунджа“ – Ямбол, на основание чл. 129, ал. 1 от ЗУТ съобщава, че с Решение № 92 от 19.02.2024 г. на Общинския съвет „Тунджа“ – Ямбол, е одобрен проект за подробен устройствен план – парцеларен план за трасе на подземна кабелна линия с възложител „Електроразпределение юг“ – ЕАД, ЕИК 115552190, с дължина 87,80 м, с начало от МТП 4, намиращ се в ПИ с идентификатор 05308.34.169, с НТП – пасище; преминава през ПИ с идентификатор 05308.34.169, с площ 728 кв. м, публична общинска собственост, с НТП – пасище, при граници: ПИ 05308.34.157 и ПИ 05308.33.29 и през ПИ 05308.33.29 с площ 12 701 кв. м, публична общинска собственост, с НТП – пасище, при граници: ПИ 05308.34.157 и ПИ 05308.34.169 по КККР за землището на с. Болярско, община „Тунджа“, област Ямбол, и достига до регулационната граница на с. Болярско съгласно приетите и одобрени графични части на проекта, неразделна част от решението. На основание чл. 215, ал. 1 и 4 от ЗУТ решението подлежи на обжалване по законосъобразност в 30-дневен срок от обнародването в „Държавен вестник“ чрез Община „Тунджа“ пред Административния съд – Ямбол.
1888

179. – Община „Тунджа“ – Ямбол, на основание чл. 128, ал. 1 от ЗУТ съобщава, че е изработен проект за подробен устройствен план – парцеларен план за трасе на сградно водопроводно отклонение за хранване на урегулиран поземлен имот УПИ I-14.83 – за жилищно строителство, съответстващ на поземлен имот с идентификатор 77150.14.83 по КККР в землището на с. Ханово,

област Ямбол. Трасето на водопроводното отклонение започва от главния водомерен възел, разположен в съществуваща водомерна шахта в поземлен имот с идентификатор 77150.14.199, вид територия – урбанизирана, с НТП – за животновъден комплекс, частна собственост, преминава през имота с дължина 109,90 м, пресича поземлен имот с идентификатор 77150.44.196, с НТП – селскостопански, горски, ведомствен път, публична общинска собственост, с дължина 5 м и се включва в площадковата водопроводна мрежа за жилищна сграда в УПИ I-14.83 – за жилищно строителство, по ПУП – ПРЗ, съответстващ на поземлен имот с идентификатор 77150.14.83, частна собственост, вид територия – урбанизирана, с НТП – ниско застрояване. Проектът се намира в Община „Тунджа“, стая № 103, и може да се прегледа от заинтересуваните лица. На основание чл. 128, ал. 5 от ЗУТ в едномесечен срок от обнародването в „Държавен вестник“ заинтересуваните лица могат да направят писмени възражения по проекта до общинската администрация.
1841

181. – Община „Тунджа“ – Ямбол, на основание чл. 129, ал. 1 от ЗУТ съобщава, че с Решение № 79 от 30.01.2024 г. на Общинския съвет „Тунджа“ – Ямбол, е одобрен проект за подробен устройствен план – парцеларен план за трасе на подземна кабелна линия 1 kV с дължина 61 м от границите на с. Дражево, преминава през поземлен имот с идентификатор 23501.25.114 с площ 22 703 кв. м, публична общинска собственост, с НТП – за местен път, при граници: ПИ 23501.25.119 и ПИ 23501.25.122, и достига до трафопост, намиращ се в поземлен имот с идентификатор 23501.18.309 с площ 59 кв. м – земи, стопанисвани от общината по чл. 19 от ЗСПЗЗ, с НТП – пасище, при граници: ПИ 23501.8.310 и ПИ 23501.25.114 по КККР, намиращи се в землището на с. Дражево, община „Тунджа“, област Ямбол, съгласно приетите и одобрени графични части, неразделна част от решението. На основание чл. 215, ал. 1 и 4 от ЗУТ решението подлежи на обжалване по законосъобразност в 30-дневен срок от обнародването в „Държавен вестник“ чрез Община „Тунджа“ пред Административния съд – Ямбол.
1842

181а. – Община „Тунджа“ – Ямбол, на основание чл. 129, ал. 1 от ЗУТ съобщава, че с Решение № 80 от 30.01.2024 г. на Общинския съвет „Тунджа“ – Ямбол, е одобрен проект за подробен устройствен план – парцеларен план за трасе на подземна кабелна линия с дължина 261,4 м от ПИ с идентификатор 80217.5.41 с площ 3000 кв. м, частна собственост, с НТП – за стопански двор, при граници: ПИ 80217.5.422 и ПИ 80217.5.473, преминава през ПИ с идентификатор 80217.5.422 с площ 22 886 кв. м, публична общинска собственост, с НТП – дере, при граници: ПИ 80217.5.41 и ПИ 80217.1.363, ПИ с идентификатор 80217.1.363 с площ 1297 кв. м, публична общинска собственост, с НТП – за селскостопански, горски, ведомствен път, при граници: ПИ 80217.5.422 и ПИ 80217.5.35, ПИ с идентификатор 80217.5.35 с площ 3004 кв. м, частна собственост, с НТП – нива,

при граници: ПИ 80217.1.363 и ПИ 80217.5.422 по КККР, намиращи се в землището на с. Чарган, община „Тунджа“, област Ямбол, и се включва в ел. табло, захранено от нов извод „Д“, табло ниско напрежение на ТП/БКТП „Чарган – 4, КЛ/ВЛ „Иречеково“, п/ст „Кабиле“, намиращ се в ПИ с идентификатор 80217.5.35 с площ 3004 кв. м, частна собственост, с НТП – нива, при граници: ПИ 80217.1.363 и ПИ 80217.5.422 по КККР на с. Чарган, община „Тунджа“, област Ямбол, съгласно приетите и одобрени графични части, неразделна част от решението. На основание чл. 215, ал. 1 и 4 от ЗУТ решението подлежи на обжалване по законосъобразност в 30-дневен срок от обнародването в „Държавен вестник“ чрез Община „Тунджа“ пред Административния съд – Ямбол.

1843

378. – Община с. Руен, област Бургас, на основание чл. 128, ал. 1 във връзка с ал. 2 и чл. 136, ал. 1 от ЗУТ и чл. 21, ал. 7 от ЗОС обявява, че е изработен проект за изменение на действащ подробен устройствен план (ПУП) – план за регулация (ПР) и план за регулация и застрояване (ПРЗ) – с. Трънак, в териториален обхват: урегулирани поземлени имоти (УПИ) III-462, IV-463, V-464, 467, 542, VI-466, 467, VII-533, VIII-468, IX-447, X-448, XI-449, XII-465, XIII-454 и XVIII-469, кв. 40, община Руен, област Бургас. Същият е изложен в стая № 23 в сградата на Община Руен с административен адрес: с. Руен 8540, община Руен, област Бургас, ул. Първи май № 18. В едномесечен срок от обнародването в „Държавен вестник“ заинтересуваните лица могат да направят своите писмени възражения, предложения и искания по проекта за изменение на действащ ПУП до общинската администрация на основание чл. 128, ал. 5 от ЗУТ.

1846

Върховният административен съд на основание чл. 188 във връзка с чл. 181, ал. 1 и 2 от Административнопроцесуалния кодекс съобщава, че е постъпило оспорване от „Лукойл Нефтохим Бургас“ – АД, представлявано от председателя на управителния съвет Е. С. Маняхин, чрез пълномощник адв. А. Б. Величков, срещу Заповед № РД-16-33 от 15.01.2024 г. на министъра на икономиката и индустрията, по което е образувано адм. д. № 1239/2024 г. по описа на Върховния административен съд, насрочено за 13.06.2024 г., 14 ч., втора зала на съда.

1856

Върховният административен съд, пето отделение, на основание чл. 188 във връзка с чл. 181, ал. 1 от Административнопроцесуалния кодекс съобщава, че е постъпило оспорване от „Меримакс“ – ЕООД, със седалище и адрес на управление София, на Правила за изпълнение на Национална програма „Информационни и комуникационни технологии (ИКТ) в системата на предучилищното и училищното образование“ 2023 г. (Правилата), Приложение 1а/б и Приложение 2а към Правилата и Методика за определяне размера на финансирането за интернет и електронни дневници (Методиката), утвърдени с

т. 1 от Заповед № РД-09-2819 от 27.09.2023 г. на министъра на образованието и науката, по което е образувано адм. д. № 8150/2023 г. по описа на Върховния административен съд, насрочено за 10.04.2024 г. от 11 ч., зала № 3.

1857

Административният съд – Благоевград, на основание чл. 181, ал. 1 от АПК съобщава, че по жалба на „Мега шанс – М“ – ЕООД, със седалище в Благоевград, е оспорено Решение № 36 от 29.12.2023 г. на Общинския съвет – Благоевград, с което е образувано адм. д. № 49/2024 г. по описа на Административния съд – Благоевград, което е насрочено за разглеждане в открито съдебно заседание на 12.04.2024 г. от 11,30 ч.

1865

Районният съд – Дупница, I състав, ГО, призовава Димитър Георгиев Стефанов с последен адрес гр. Бобов дол, ул. Негулица № 9, община Бобов дол, област Кюстендил, сега с неизвестен адрес, да се яви в съда на 23.04.2024 г. в 9,20 ч. като ответник по гр. д. № 20231510101140/2023 г., заведено от Йордан Георгиев Стефанов, с правно основание чл. 124 от ГПК. Ответникът да посочи съдебен адрес, в противен случай делото ще се гледа при условията на чл. 48, ал. 2 от ГПК.

1855

Районният съд – Трън, призовава Данприйт Сингх, роден на 7.12.1995 г., с неизвестен адрес, като ответник по гр. д. № 20241740100034 по описа на Районния съд – Трън, 2 състав, да се яви в едномесечен срок считано от обнародването в „Държавен вестник“ за получаване на съобщението по чл. 131 от ГПК ведно с исквата молба и приложенията към нея във връзка с предявена от Сузана Илиева Исакова от гр. Трън искова молба с правно основание чл. 51 от СК, както и да посочи съдебен адрес. При неявяване книгата ще се смята за редовно връчени и на ответника ще бъде назначен особен представител на основание чл. 48, ал. 2 от ГПК.

1864

ПОКАНИ И СЪОБЩЕНИЯ

1. – Управителният съвет на Съюза на архитектите в България на основание чл. 26 от ЗЮЛНЦ и чл. 61 от Устава на САБ свиква Тридесет и пето редовно общо събрание на Съюза на архитектите в България – юридическо лице с нестопанска цел в частна полза, на 13.04.2024 г. в 10 ч. в зала № 2, Централен дом на архитекта, София, ул. Кракра № 11, при следния дневен ред: 1. откриване на общото събрание, избор на работни органи и приемане на дневния ред; 2. отчет на председателя на УС на САБ за дейността на сдружението през 2023 г., дискусии, решения; 3. отчет на КС на САБ за 2023 г., дискусии, решения; 4. финансов отчет за изпълнение на бюджета за 2023 г., дискусии; 5. приемане на доклад за Стратегия за управление и развитие на недвижимата собственост на САБ, дискусии, решения; 6. приемане на рамков бюджет на САБ за 2024 г., дискусии, решения; 7. избор на председател на Контролния съвет на САБ; 8. определяне размера на членския внос и неговата дължимост, дискусии, решения; 9. предложение за

промени в Устава на САБ, дискусии, решения; 10. приемане решения на общото събрание по направените предложения по всички точки от дневния ред и такива съгласно изискванията на чл. 63 от Устава на САБ; 11. представяне на окончателен доклад на комисията, назначена с решение по т. 2.6 от заседание на УС на САБ от 13.09.2023 г. със задача „финансова проверка на „АСА“ – ЕООД“; 12. представяне на доклад на комисията по т. 1 от решенията на ХХVIII общо събрание на САБ; 13. обявяване на резултатите от избора на председател на Контролния съвет на САБ. Регистрацията на делегатите ще се извърши на датата на провеждане на ОС в зала № 1 на Централния дом на архитекта от 9 до 10 ч. срещу лична карта и протоколи от общи събрания на дружествата при случаите на чл. 60, ал. 5 от Устава на САБ.

1853

1. – Управителният съвет на Българския институт за стандартизация (БИС) на основание чл. 12, ал. 6 от Закона за националната стандартизация (ЗНС) свиква редовно общо събрание (ОС) на 26.04.2024 г. от 11 ч. в зала 1 в сградата на БИС, ул. Лъчезар Станчев № 13, партер, при следния дневен ред: 1. приемане на членове на БИС; 2. преустановяване на правата на членове на БИС; 3. провеждане на избор на един член на управителния съвет от групата по чл. 8, т. 4 от ЗНС; 4. приемане на отчета за дейността на БИС за 2023 г.; 5. приемане на отчета за изпълнение на бюджета на БИС за 2023 г.; 6. приемане на решение за изменение и допълнение на Решение на ОС № 5/2006 г., допълнено с Решение на ОС № 9/2009 г., изменено с Решение на ОС № 7/2022 г., за размера на членския внос; 7. приемане на бюджета на БИС за 2024 г.; 8. разни. Регистрацията на упълномощените представители на членовете на Българския институт за стандартизация започва в 9,30 ч. и ще се извършва срещу представено писмено пълномощно. При липса на кворум на основание чл. 13 от ЗНС и чл. 30 от устава на БИС събранието ще се проведе същия ден в 12 ч., на същото място и при същия дневен ред.

1874

5. – Националният съвет на Българския Червен кръст, София, на основание чл. 26 от ЗЮЛНЦ и чл. 16 от Устава на БЧК свиква по своя инициатива редовна сесия на 67-ото общо събрание на организацията на 31.05.2024 г. от 16 ч. и на 1.06.2024 г. от 9 ч. в административната сграда на БЧК, София, бул. Джеймс Баучер № 76, зала София, при следния дневен ред:

На 31 май 2024 г.:

1. отчет на Националния съвет на БЧК за дейността на организацията за 2023 г. и годишен финансов отчет за 2023 г.;

2. отчет на бюджет – 2023 г.;

3. отчет на Националната контролна комисия за 2023 г.;

4. отчет на Етичната комисия за 2023 г.

На 1 юни 2024 г.:

5. план за работата на БЧК за 2024 г.;

6. бюджет на БЧК за 2024 г.;

7. изменение и допълнение на Устава на БЧК;

8. изменение и допълнение на Статута на БМЧК;

9. организационни въпроси;

10. други:

10.1. разпореждане с недвижима собственост на организацията.

При липса на кворум общото събрание ще започне един час по-късно на същото място и при същия дневен ред и ще се проведе, ако се явят най-малко 40 % от всички негови членове.

1854

2. – Управителният съвет на сдружение „Надежда и милосърдие – 2006“ – Дупница, на основание чл. 26 от ЗЮЛНЦ свиква общо събрание на всички членове на сдружението на 5.06.2024 г. от 17,30 ч. в сградата на старата поликлиника – ет. 1, при следния дневен ред: 1. приемане на отчет за дейността на сдружението; 2. приемане на финансов отчет на сдружението; 3. разни.

1852

1. – Управителният съвет на СНЦ „Рибарско сдружение „Свети Влас“ на основание чл. 26 от ЗЮЛНЦ и свое решение от 26.02.2024 г. свиква общо събрание на 10.04.2024 г. от 10 ч. на адрес: ул. Русалка № 82, гр. Свети Влас, община Несебър, при следния дневен ред и проекти за решения: 1. приемане на отчет за дейността и годишен финансов отчет на сдружението за 2023 г.; проект за решение: приема отчета за дейността и годишния финансов отчет на сдружението за 2023 г.; 2. приемане на изменения в устава на сдружението; проект за решение: приема предложените изменения в устава на сдружението; 3. освобождаване от длъжност членовете на управителния съвет и председателя на сдружението поради изтичане на мандата им; проект за решение: освобождава от длъжност членовете на управителния съвет и председателя на сдружението поради изтичане на мандата им; 4. избор на нов управителен съвет и председател; проект за решение: избира членове на управителния съвет и председател на сдружението; 5. разни.

1866

Поправка. Българската академия на науките прави поправка в обнародвания конкурс за прием на редовни и задочни докторанти за учебната 2023 – 2024 г. (ДВ, бр. 19 от 2024 г., обявление № 1583, стр. 30): датата „15.03.2024 г.“ да се чете „5.03.2024 г.“.

1859

Адрес на редакцията: 1169 София, пл. Народно събрание № 2, тел. 02 939-35-17

e-mail: dv_official@parliament.bg, dv_unofficial@parliament.bg

Електронна страница на „Държавен вестник“: <http://dv.parliament.bg>

IBAN номерът на банковата сметка на „Държавен вестник“ е:

BG10BNBG96613100170401, BIC на БНБ – BNBGBGSD

Печат: „Алианс Принт“ – ЕООД, София 1592, ул. Илия Бешков № 3

ДЪРЖАВЕН ВЕСТНИК

ISSN 0205 – 0900