



СЪДЪРЖАНИЕ НА ОФИЦИАЛНИЯ РАЗДЕЛ

Народно събрание

- ✓ [Решение](#) за попълване състава на Комисията по въпросите на Европейския съюз, Шенгенското пространство и Еврорезоната 2
- ✓ [Решение](#) за промяна в състава на Комисията по труда, социалната и демографската политика 2
- ✓ [Решение](#) за попълване състава на Комисията по правата на човека, вероизповеданията и жалбите на гражданите 2
- ✓ [Решение](#) за попълване ръководството на Комисията по вътрешна сигурност и обществен рег 2
- ✓ [Решение](#) за попълване състава на Комисията по въпросите на децата, семейството, младежта и спорта 2
- ✓ [Решение](#) за попълване състава на Комисията по транспорт и съобщения 2
- ✓ [Решение](#) за избор на подуправител на Националната здравноосигурителна каса 3

Президент на Републиката

- ✓ [Указ № 212](#) за връщане за ново обсъждане в Народното събрание Закона за ратифициране на Споразумението между Министерството на вътрешните работи на Република България и Министерството на отбраната на Украйна за безвъзмездно предоставяне на бронирана транспортна техника, подписано в София на 8 август 2023 г. и в Киев на 13 ноември 2023 г., приет от 49-ото Народно събрание на 22 ноември 2023 г., и мотивите към указа 3

Министерски съвет

- ✓ [Постановление № 244](#) от 30 ноември 2023 г. за одобряване на допълнителни средства по бюджета на Министерството на здравеопазването за 2023 г. 4
- ✓ [Постановление № 245](#) от 30 ноември 2023 г. за одобряване на допълнителни разходи по бюджета на Министерството на здравеопазването за 2023 г. 5
- ✓ [Постановление № 246](#) от 30 ноември 2023 г. за одобряване на допълнителни разходи по бюджета на Министерството на вътрешните работи за 2023 г. 5

- ✓ [Постановление № 247](#) от 30 ноември 2023 г. за одобряване на допълнителни разходи по бюджета на Министерството на туризма за 2023 г. 6
- ✓ [Постановление № 248](#) от 30 ноември 2023 г. за одобряване на допълнителни разходи/трансфери по бюджета на Министерството на отбраната за 2023 г. 6
- ✓ [Постановление № 249](#) от 30 ноември 2023 г. за одобряване на допълнителни разходи/трансфери за 2023 г. за изплащане на стипендии и еднократно финансово подпомагане по Програмата на мерките за закрила на деца с изявени дарби от държавни, общински и частни училища през 2023 г., приета с Постановление № 175 на Министерския съвет от 2023 г. 7
- ✓ [Постановление № 250](#) от 30 ноември 2023 г. за изменение на Постановление № 185 на Министерския съвет от 2011 г. за изменение на Постановление № 125 на Министерския съвет от 2006 г. за приемане на Устройствен правилник на Министерството на земеделието и храните 10

Министерство на образованието и науката

- ✓ [Програма](#) между правителството на Република България и правителството на Република Армения за сътрудничество в областта на образованието и науката за периода 2023 – 2027 г. 10

Министерство на регионалното развитие и благоустройството

Министерство на вътрешните работи

Министерство на транспорта и съобщенията

- ✓ [Наредба № РД-02-21-1](#) от 23 ноември 2023 г. за сигнализация на пътищата с пътни знаци 13

Централна избирателна комисия

- ✓ [Решение № 2917-НС](#) от 30 ноември 2023 г. относно обявяване на Венцислав Иванов Воденичаров за народен представител от Двадесет и пети изборен район – София, в Четиридесет и деветото Народно събрание 68

ОФИЦИАЛЕН РАЗДЕЛ**НАРОДНО СЪБРАНИЕ****РЕШЕНИЕ**

за попълване състава на Комисията по въпросите на Европейския съюз, Шенгенското пространство и Евронзоната

Народното събрание на основание чл. 79, ал. 1 от Конституцията на Република България и чл. 18, ал. 3 от Правилника за организацията и дейността на Народното събрание

РЕШИ:

Избира Милена Славова Димова за член на Комисията по въпросите на Европейския съюз, Шенгенското пространство и Евронзоната.

Решението е прието от 49-ото Народно събрание на 29 ноември 2023 г. и е подпечатано с официалния печат на Народното събрание.

Председател на Народното събрание:
Росен Желязков

8597

РЕШЕНИЕ

за промяна в състава на Комисията по труда, социалната и демографската политика

Народното събрание на основание чл. 79, ал. 1 от Конституцията на Република България и чл. 18, ал. 3 и чл. 19, ал. 4 от Правилника за организацията и дейността на Народното събрание

РЕШИ:

1. Освобождава Иван Йовков Червенков като член на Комисията по труда, социалната и демографската политика.

2. Избира Милена Славова Димова за член на Комисията по труда, социалната и демографската политика.

Решението е прието от 49-ото Народно събрание на 29 ноември 2023 г. и е подпечатано с официалния печат на Народното събрание.

Председател на Народното събрание:
Росен Желязков

8598

РЕШЕНИЕ

за попълване състава на Комисията по правата на човека, вероизповеданията и жалбите на гражданите

Народното събрание на основание чл. 79, ал. 1 от Конституцията на Република България и чл. 18, ал. 3 от Правилника за организацията и дейността на Народното събрание

РЕШИ:

Избира Иван Йовков Червенков за член на Комисията по правата на човека, вероизповеданията и жалбите на гражданите.

Решението е прието от 49-ото Народно събрание на 29 ноември 2023 г. и е подпечатано с официалния печат на Народното събрание.

Председател на Народното събрание:
Росен Желязков

8599

РЕШЕНИЕ

за попълване ръководството на Комисията по вътрешна сигурност и обществен ред

Народното събрание на основание чл. 79, ал. 1 от Конституцията на Република България и чл. 18, ал. 2 и 3 от Правилника за организацията и дейността на Народното събрание

РЕШИ:

Избира Мюмюн Сали Мюмюн за заместник-председател на Комисията по вътрешна сигурност и обществен ред.

Решението е прието от 49-ото Народно събрание на 29 ноември 2023 г. и е подпечатано с официалния печат на Народното събрание.

Председател на Народното събрание:
Росен Желязков

8600

РЕШЕНИЕ

за попълване състава на Комисията по въпросите на децата, семейството, младежта и спорта

Народното събрание на основание чл. 79, ал. 1 от Конституцията на Република България и чл. 18, ал. 3 от Правилника за организацията и дейността на Народното събрание

РЕШИ:

Избира Петя Ставрева Ставрева за член на Комисията по въпросите на децата, семейството, младежта и спорта.

Решението е прието от 49-ото Народно събрание на 29 ноември 2023 г. и е подпечатано с официалния печат на Народното събрание.

Председател на Народното събрание:
Росен Желязков

8601

РЕШЕНИЕ

за попълване състава на Комисията по транспорт и съобщения

Народното събрание на основание чл. 79, ал. 1 от Конституцията на Република България и чл. 18, ал. 3 от Правилника за организацията и дейността на Народното събрание

РЕШИ:

Избира Петя Ставрева Ставрева за член на Комисията по транспорт и съобщения.

Решението е прието от 49-ото Народно събрание на 29 ноември 2023 г. и е подпечатано с официалния печат на Народното събрание.

Председател на Народното събрание:
Росен Желязков

8602

РЕШЕНИЕ

за избор на подуправител на Националната здравноосигурителна каса

Народното събрание на основание чл. 84, т. 8 и чл. 86, ал. 1 от Конституцията на Република България във връзка с чл. 19, ал. 1, изречение първо от Закона за здравното осигуряване

РЕШИ:

1. Избира Момчил Стефанов Мавров за подуправител на Националната здравноосигурителна каса с мандат до 30 ноември 2028 г.

2. Решението влиза в сила от деня на приемането му.

Решението е прието от 49-ото Народно събрание на 30 ноември 2023 г. и е подпечатано с официалния печат на Народното събрание.

Председател на Народното събрание:
Росен Желязков

Подпечатано с държавния печат.

Министър на правосъдието:
Атанас Славов

8596

**ПРЕЗИДЕНТ
НА РЕПУБЛИКАТА****УКАЗ № 212**

На основание чл. 101, ал. 1 от Конституцията на Република България

ПОСТАНОВЯВАМ:

Връщам за ново обсъждане в Народното събрание Закона за ратифициране на Споразумението между Министерството на вътрешните работи на Република България и Министерството на отбраната на Украйна за безвъзмездно предоставяне на бронирана транспортна техника, подписано в София на 8 август 2023 г. и в Киев на 13 ноември 2023 г., приет от 49-ото Народно събрание на 22 ноември 2023 г.

Издаден в София на 4 декември 2023 г.

Президент на Републиката:
Румен Радев

Подпечатан с държавния печат.
Министър на правосъдието:
Атанас Славов

МОТИВИ

за връщане за ново обсъждане в Народното събрание на Закона за ратифициране на Споразумението между Министерството на вътрешните работи на Република България и Министерството на отбраната на Украйна за безвъзмездно предоставяне на бронирана транспортна техника, подписано в София на 8 август 2023 г. и в Киев на 13 ноември 2023 г.

Уважаеми народни представители,

Със Закона за ратифициране на Споразумението между Министерството на вътрешните работи на Република България и Министерството на отбраната на Украйна за безвъзмездно предоставяне на бронирана транспортна техника, подписано в София на 8 август 2023 г. и в Киев на 13 ноември 2023 г., България се лишава от военна техника с наличното към нея въоръжение и резервни части. Като държавен глава и върховен главнокомандващ на Въоръжените сили на Република България съм длъжен да обърна внимание за възможните негативни последици от това решение и да предоставя възможности за ново обсъждане.

Видно от мотивите, придружаващи закона, както и от предшестващото го Решение на Народното събрание от 21.07.2023 г. за допълнително предоставяне на военно-техническа подкрепа за Украйна, техниката, която България се задължава безвъзмездно да отдаде, следва да е „с отпаднала необходимост за нуждите на Министерството на вътрешните работи“. Считаю, че това обстоятелство не е достатъчно добре обследвано от народните представители.

От дискусиите при приемането на законопроекта в Народното събрание е видно, че голяма част от тях не са били запознати с конкретния списък на предоставяната техника към момента на гласуването, което ги поставя в невъзможност да преценят дали тя действително е с отпаднала необходимост. Във водещата парламентарна комисия по отбрана само един неин член е взел участие в обсъждането, а от дебатите в пленарната зала става ясно, че едва няколко народни представители са се запознали с Приложение № 1 към споразумението. Провеждането на двете гласувания в рамките на един ден допълни-

телно ограничи възможността на депутатите да се информират за точните параметри на споразумението, преди да го ратифицират.

Така не са взети предвид военновременните задачи, вменени на Министерството на вътрешните работи. Тяхното изпълнение е поставено под въпрос без наличието на бронирана техника, а с такава, след изпълнение на споразумението, министерството няма да разполага. Лишаването на Министерството на вътрешните работи от способности не е съпътствано с каквито и да било постъпки за придобиване на нова бронирана техника. Не е известно дали такова е планирано и за кога. В проекта на Закон за държавния бюджет за 2024 г. не са предвидени средства за придобиване на необходимото за изпълнение на военновременните задачи на МВР оборудване.

Още повече, че и в момента Главна дирекция „Гранична полиция“ не разполага с достатъчно количество от нужната ѝ високопроходима техника. Понастоящем този дефицит се компенсира с транспортна техника от Българската армия. Предоставяната с това споразумение на Украйна бронирана високопроходима транспортна техника би могла да се ползва при защитата на българската граница – въпрос от съществена важност както за вътрешната сигурност, така и за изпълнението на външнополитическия приоритет на страната за пълноправното присъединяване на България към Шенгенското пространство. Такава техника е особено необходима на фона на лошото състояние на прилежащите към възпиращото съоръжение пътища, които са истинско изпитание за разполагаемата в момента техника.

Важно е да се отбележи, че предоставяната техника е особено подходяща за ползване във високопланинските погранични райони и при тежки зимни условия. Това е особено необходимо за изпълнението на мисията на Главна дирекция „Пожарна безопасност и защита на населението“, призвана да оказва помощ на населението при бедствия и аварии, вкл. в труднодостъпни зони. Пресни са примерите от наводненията в Карлово и Царево, когато Министерството на вътрешните работи отново разчиташе на способностите на Българската армия, за да изпълни своевременно и ефективно законово установената си мисия. Климатичните промени предполагат, че случаите, когато службите за защита на населението ще се сблъскват с подобни предизвикателства, ще зачестяват, което налага укрепването, а не отслабването им.

Уважаеми народни представители,

Предвид изложените мотиви и убеждението, че сигурността, здравето и животът на българските граждани следва да бъдат първостепенен приоритет, упражнявам правото си по

чл. 101, ал. 1 от Конституцията на Република България да върна за ново обсъждане Закона за ратифициране на Споразумението между Министерството на вътрешните работи на Република България и Министерството на отбраната на Украйна за безвъзмездно предоставяне на бронирана транспортна техника, подписано в София на 8 август 2023 г. и в Киев на 13 ноември 2023 г.

Президент на Републиката:
Румен Радев

8628

МИНИСТЕРСКИ СЪВЕТ

ПОСТАНОВЛЕНИЕ № 244 ОТ 30 НОЕМВРИ 2023 Г.

за одобряване на допълнителни средства по бюджета на Министерството на здравеопазването за 2023 г.

МИНИСТЕРСКИЯТ СЪВЕТ ПОСТАНОВИ:

Чл. 1. (1) Одобрява допълнителни средства в размер 3 148 230 лв. по бюджета на Министерството на здравеопазването за 2023 г. за предоставяне на трансфер за дофинансиране на сключен договор за доставка на хеликоптери по инвестиция С12.14 „Изграждане на система за оказване на спешна медицинска помощ по въздуха“, част от Националния план за възстановяване и устойчивост, за която се прилага режимът на сметките за средства от Европейския съюз.

(2) Средствата по ал. 1 да се осигурят за сметка на предвидените разходи по централния бюджет за 2023 г.

Чл. 2. (1) Министърът на здравеопазването да извърши съответните промени по бюджета на Министерството на здравеопазването за 2023 г. и да уведоми министъра на финансите.

(2) Министърът на финансите да извърши произтичащите от чл. 1 промени по централния бюджет за 2023 г.

Заклучителни разпоредби

§ 1. Постановлението се приема на основание чл. 109, ал. 3 от Закона за публичните финанси.

§ 2. Изпълнението на постановлението се възлага на министъра на здравеопазването.

§ 3. Постановлението влиза в сила от деня на обнародването му в „Държавен вестник“.

Министър-председател:
Николай Денков

Главен секретар на Министерския съвет:
Ваня Стойнева

8606

**ПОСТАНОВЛЕНИЕ № 245
ОТ 30 НОЕМВРИ 2023 Г.**

за одобряване на допълнителни разходи по бюджета на Министерството на здравеопазването за 2023 г.

**МИНИСТЕРСКИЯТ СЪВЕТ
ПОСТАНОВИ:**

Чл. 1. (1) Одобрява допълнителни разходи по бюджета на Министерството на здравеопазването за 2023 г. в размер до 2 000 000 лв. за организационно и финансово подпомагане на български граждани за извършване на дейности по асистирана репродукция при лица с безплодие, лечимо преди всичко с методите на асистиран репродуктивни техники.

(2) Средствата по ал. 1 да се осигурят за сметка на предвидените разходи по централния бюджет за 2023 г. за изпълнение на политики в област „Здравеопазване“ по чл. 1, ал. 5, т. 3.3 от Закона за държавния бюджет на Република България за 2023 г.

Чл. 2. (1) Със сумата по чл. 1, ал. 1 да се увеличат разходите по „Политика в областта на диагностиката и лечението“, бюджетна програма „Медико-социални грижи за деца в неравностойно положение, майчино и детско здравеопазване“, по бюджета на Министерството на здравеопазването за 2023 г.

(2) Със сумата по чл. 1, ал. 1 да се увеличат показателите по чл. 15, ал. 3 от Закона за държавния бюджет на Република България за 2023 г.

Чл. 3. (1) Министърът на здравеопазването да извърши съответните промени по бюджета на Министерството на здравеопазването за 2023 г. в размер до 2 000 000 лв. на базата на фактически извършените разходи и да уведоми министъра на финансите.

(2) Министърът на финансите да извърши произтичащите от чл. 1 промени по централния бюджет за 2023 г.

Заклучителни разпоредби

§ 1. Постановлението се приема на основание чл. 109, ал. 3 от Закона за публичните финанси във връзка с чл. 1, ал. 5, т. 3.3 от Закона за държавния бюджет на Република България за 2023 г.

§ 2. Изпълнението на постановлението се възлага на министъра на здравеопазването.

§ 3. Постановлението влиза в сила от деня на обнародването му в „Държавен вестник“.

Министър-председател:
Николай Денков

Главен секретар на Министерския съвет:
Ваня Стойнева

**ПОСТАНОВЛЕНИЕ № 246
ОТ 30 НОЕМВРИ 2023 Г.**

за одобряване на допълнителни разходи по бюджета на Министерството на вътрешните работи за 2023 г.

**МИНИСТЕРСКИЯТ СЪВЕТ
ПОСТАНОВИ:**

Чл. 1. (1) Одобрява допълнителни разходи в размер до 21 317 000 лв. по бюджета на Министерството на вътрешните работи за 2023 г. за изплащане на фактически извършени разходи за дейности по издаването на българските документи за самоличност в изпълнение на поети ангажименти по сключени договори на Министерството на вътрешните работи.

(2) Разходите по ал. 1 да се осигурят за сметка на предвидените средства по централния бюджет за 2023 г.

Чл. 2. (1) Със сумата по чл. 1, ал. 1 да се увеличат разходите по бюджета на Министерството на вътрешните работи за 2023 г. по „Политика в областта на управлението и развитието на системата на Министерството на вътрешните работи“, бюджетна програма „Информационно осигуряване и административно обслужване“.

(2) Утвърдените показатели по чл. 12, ал. 3 от Закона за държавния бюджет на Република България за 2023 г. да се увеличат, както следва:

1. максимален размер на ангажиментите за разходи, които могат да бъдат поети през 2023 г. – със сумата 72 898 256 лв.;

2. максимален размер на новите задължения за разходи, които могат да бъдат натрупани през 2023 г. – със сумата 21 317 000 лв.

Чл. 3. Министърът на вътрешните работи извършва съответните промени по бюджета на Министерството на вътрешните работи за 2023 г. на базата на фактически извършените разходи и уведомява министъра на финансите.

Чл. 4. Министърът на финансите извършва произтичащите от чл. 1 промени по централния бюджет за 2023 г.

Заклучителни разпоредби

§ 1. Постановлението се приема на основание чл. 109, ал. 3 от Закона за публичните финанси.

§ 2. Изпълнението на постановлението се възлага на министъра на вътрешните работи.

§ 3. Постановлението влиза в сила от деня на обнародването му в „Държавен вестник“.

Министър-председател:
Николай Денков

Главен секретар на Министерския съвет:
Ваня Стойнева

**ПОСТАНОВЛЕНИЕ № 247
ОТ 30 НОЕМВРИ 2023 Г.**

за одобряване на допълнителни разходи по бюджета на Министерството на туризма за 2023 г.

**МИНИСТЕРСКИЯТ СЪВЕТ
ПОСТАНОВИ:**

Чл. 1. (1) Одобрява допълнителни разходи по бюджета на Министерството на туризма за 2023 г. в размер 11 759 920 лв. за изпълнение на Програмата за хуманитарно подпомагане на разселени лица от Украйна с предоставена временна закрила в Република България.

(2) Средствата по ал. 1 да се осигурят за сметка на предвидените разходи по централния бюджет за 2023 г.

Чл. 2. Със сумата по чл. 1, ал. 1 да се увеличат разходите по бюджета на Министерството на туризма за 2023 г. по „Политика в областта на устойчивото развитие на туризма“, бюджетна програма „Подобряване на политиките и регулациите в сектора на туризма“.

Чл. 3. Със сумата по чл. 1, ал. 1 да се увеличат показателите по чл. 22, ал. 3 от Закона за държавния бюджет на Република България за 2023 г.

Чл. 4. Министърът на туризма да извърши съответните промени по бюджета на Министерството на туризма за 2023 г. и да уведоми министъра на финансите.

Чл. 5. Министърът на финансите да извърши съответните промени по централния бюджет за 2023 г.

Заклучителни разпоредби

§ 1. Постановлението се приема на основание чл. 109, ал. 3 от Закона за публичните финанси и във връзка с Програмата за хуманитарно подпомагане на разселени лица от Украйна с предоставена временна закрила в Република България.

§ 2. Изпълнението на постановлението се възлага на министъра на туризма.

§ 3. Постановлението влиза в сила от деня на обнародването му в „Държавен вестник“.

Министър-председател:
Николай Денков

Главен секретар на Министерския съвет:
Ваня Стойнева

**ПОСТАНОВЛЕНИЕ № 248
ОТ 30 НОЕМВРИ 2023 Г.**

за одобряване на допълнителни разходи/ трансфери по бюджета на Министерството на отбраната за 2023 г.

**МИНИСТЕРСКИЯТ СЪВЕТ
ПОСТАНОВИ:**

Чл. 1. (1) Одобрява допълнителни разходи/ трансфери в размер 28 298 960 лв. по бюджета на Министерството на отбраната за 2023 г. за придобиване, модернизация, поддръжка и ремонт на въоръжение, ракети, торпеда и техника и за ремонт и изграждане на инфраструктура по чл. 1, ал. 5, т. 4.3 в Закона за държавния бюджет на Република България за 2023 г.

(2) Средствата по ал. 1 се разпределят по бюджета на Министерството на отбраната, както следва:

1. разходи в размер 25 798 960 лв. за Министерството на отбраната;

2. трансфер в размер 2 500 000 лв. чрез бюджета на Министерството на отбраната за Висшето военновъздушно училище „Георги Бенковски“.

(3) Средствата по ал. 1 да се осигурят за сметка на предвидените разходи по централния бюджет за изпълнение на политиките по чл. 1, ал. 5, т. 4.3 от Закона за държавния бюджет на Република България за 2023 г.

Чл. 2. Със сумата по чл. 1, ал. 2, т. 1 да се увеличат разходите по политика в областта на отбранителните способности и бюджетни програми, както следва:

1. бюджетна програма „Подготовка и използване на въоръжените сили“ – с 18 665 760 лв.;

2. бюджетна програма „Управление на инвестиционни проекти“ – със 7 133 200 лв.

Чл. 3. Да се увеличат показателите по чл. 11, ал. 3 от Закона за държавния бюджет на Република България за 2023 г. със сумата по чл. 1, ал. 2, т. 1.

Чл. 4. Министърът на отбраната да извърши съответните промени по бюджета на Министерството на отбраната за 2023 г. и да уведоми министъра на финансите.

Чл. 5. Министърът на финансите да извърши произтичащите от чл. 1 промени по централния бюджет за 2023 г.

Заклучителни разпоредби

§ 1. Постановлението се приема на основание чл. 109, ал. 3 от Закона за публичните

финанси във връзка с чл. 1, ал. 5, т. 4.3 от Закона за държавния бюджет на Република България за 2023 г.

§ 2. Изпълнението на постановлението се възлага на министъра на отбраната.

§ 3. Постановлението влиза в сила от деня на обнародването му в „Държавен вестник“.

Министър-председател:
Николай Денков

Главен секретар на Министерския съвет:
Ваня Стойнева

8610

ПОСТАНОВЛЕНИЕ № 249 ОТ 30 НОЕМВРИ 2023 Г.

за одобряване на допълнителни разходи/ трансфери за 2023 г. за изплащане на стипендии и еднократно финансово подпомагане по Програмата на мерките за закрила на деца с изявени дарби от държавни, общински и частни училища през 2023 г., приета с Постановление № 175 на Министерския съвет от 2023 г. (ДВ, бр. 85 от 2023 г.)

МИНИСТЕРСКИЯТ СЪВЕТ ПОСТАНОВИ:

Чл. 1. (1) Одобрява допълнителни разходи/ трансфери в размер 513 615 лв. за изплащане на стипендии и на еднократно финансово подпомагане на ученици от общинските и частните училища и на ученици от държавните спортни училища, финансирани от Министерството на младежта и спорта, разпределени, както следва:

1. допълнителни трансфери за 2023 г. в размер 365 850 лв. по бюджетите на общините, разпределени съгласно приложение № 1, приложение № 2 и приложение № 3;

2. допълнителни разходи за 2023 г. в размер 147 765 лв. по бюджета на Министерството на младежта и спорта съгласно приложение № 4.

(2) Допълнителните трансфери по ал. 1, т. 1 се предоставят по бюджетите на общините от централния бюджет под формата на обща субсидия за делегираните от държавата дейности.

Чл. 2. Сумата по чл. 1, ал. 1 да се осигури за сметка на предвидените средства по централния бюджет за 2023 г.

Чл. 3. (1) Със сумата по чл. 1, ал. 1, т. 2 да се увеличат разходите по „Политика в областта на спорта за учащи и спорта в свободното време“, бюджетна програма „Спорт за учащи“, по бюджета на Министерството на младежта и спорта за 2023 г.

(2) Със сумата 156 855 лв. да се увеличи показателят по чл. 27, ал. 3, т. 1 от Закона за държавния бюджет на Република България за 2023 г.

(3) Със сумата по чл. 1, ал. 1, т. 2 да се увеличи показателят по чл. 27, ал. 3, т. 2 от Закона за държавния бюджет на Република България за 2023 г.

Чл. 4. Министърът на младежта и спорта да извърши съответните промени по бюджета на Министерството на младежта и спорта за 2023 г. и да уведоми министъра на финансите.

Чл. 5. Министърът на финансите да извърши налагащите се промени по централния бюджет, включително по бюджетните взаимоотношения на общините с централния бюджет за 2023 г.

Заклучителни разпоредби

§ 1. Постановлението се приема на основание чл. 109, ал. 3 във връзка с чл. 55а от Закона за публичните финанси и чл. 2 от Постановление № 175 на Министерския съвет от 2023 г. за приемане на Програма на мерките за закрила на деца с изявени дарби от държавни, общински и частни училища през 2023 г.

§ 2. Изпълнението на постановлението се възлага на министъра на младежта и спорта и на кметовете на съответните общини.

§ 3. Постановлението влиза в сила от датата на обнародването му в „Държавен вестник“.

Министър-председател:
Николай Денков

Главен секретар на Министерския съвет:
Ваня Стойнева

Приложение № 1
към чл. 1, ал. 1, т. 1

№ по ред	Община	Област	Доизплащане на стипендии от 2022 г.	
			Брой стипендии	Сума (в лв.)
1.	Банско	Благоевград	2	675
2.	Благоевград	Благоевград	5	3 375
3.	Бургас	Бургас	5	4 185
4.	Варна	Варна	16	13 635
5.	Велико Търново	Велико Търново	2	1 755
6.	Видин	Видин	1	540
7.	Враца	Враца	6	3 645
8.	Балчик	Добрич	2	1 485

№ по ред	Община	Област	Доизплащане на стипендии от 2022 г.	
			Брой стипендии	Сума (в лв.)
9.	Добрич	Добрич	6	4 455
10.	Ардино	Кърджали	1	675
11.	Дупница	Кюстендил	1	810
12.	Кюстендил	Кюстендил	3	1 620
13.	Сапарева баня	Кюстендил	2	675
14.	Ловеч	Ловеч	1	270
15.	Троян	Ловеч	3	1 215
16.	Пазарджик	Пазарджик	9	5 670
17.	Карлово	Пловдив	1	945
18.	Пловдив	Пловдив	14	11 205
19.	Разград	Разград	2	1 620
20.	Русе	Русе	5	3 510
21.	Силистра	Силистра	1	810
22.	Нова Загора	Сливен	1	405
23.	Сливен	Сливен	8	5 130
24.	Чепеларе	Смолян	1	540
25.	Столична община	София-град	65	38 745
26.	Ихтиман	Софийска област	1	270
27.	Самоков	Софийска област	7	2 970
28.	Сливница	Софийска област	1	810
29.	Стара Загора	Стара Загора	7	4 185
30.	Свиленград	Хасково	2	1 620
31.	Харманли	Хасково	4	3 240
32.	Шумен	Шумен	1	405
33.	Ямбол	Ямбол	2	1 080
ОБЩО			188	122 175

Приложение № 2
към чл. 1, ал. 1, т. 1

№ по ред	Община	Област	4-то тримесечие 2022 г.	
			Брой стипендии	Сума (в лв.)
1.	Благоевград	Благоевград	1	540
2.	Бургас	Бургас	1	1 620
3.	Враца	Враца	1	1 620
4.	Мизия	Враца	1	1 620
5.	Добрич	Добрич	1	1 620
6.	Кърджали	Кърджали	1	1 620
7.	Дупница	Кюстендил	3	4 860
8.	Пазарджик	Пазарджик	1	1 620
9.	Пловдив	Пловдив	1	1 620
10.	Силистра	Силистра	2	3 240
11.	Сливен	Сливен	5	7 830
12.	Столична община	София-град	34	51 975
13.	Стара Загора	Стара Загора	1	1 620
14.	Димитровград	Хасково	1	1 620
15.	Харманли	Хасково	1	1 620
16.	Шумен	Шумен	3	4 860
ОБЩО			58	89 505

Приложение № 3
към чл. 1, ал. 1, т. 1

№ по ред	Община	Област	1-2-3-то тримесечие 2023 г.	
			Брой стипендии	Сума (в лв.)
1.	Благоевград	Благоевград	1	1 215
2.	Сандански	Благоевград	4	4 185
3.	Бургас	Бургас	9	7 290
4.	Варна	Варна	13	9 990
5.	Враца	Враца	7	7 965
6.	Габрово	Габрово	1	810
7.	Балчик	Добрич	1	810
8.	Дупница	Кюстендил	2	2 700
9.	Сапарева баня	Кюстендил	4	4 860
10.	Троян	Ловеч	3	3 645
11.	Панагюрище	Пазарджик	1	540
12.	Перник	Перник	4	4 185
13.	Асеновград	Пловдив	1	1 215
14.	Карлово	Пловдив	1	675
15.	Пловдив	Пловдив	12	11 610
16.	Разград	Разград	1	675
17.	Русе	Русе	8	3 780
18.	Столична община	София-град	91	75 060
19.	Казанлък	Стара Загора	3	1 215
20.	Стара Загора	Стара Загора	6	5 940
21.	Търговище	Търговище	1	945
22.	Свиленград	Хасково	2	810
23.	Харманли	Хасково	1	810
24.	Хасково	Хасково	4	3 240
ОБЩО			181	154 170

Приложение № 4
към чл. 1, ал. 1, т. 2

№ по ред	Спортно училище	Брой стипендии за 2022 г. и финансови средства (в лв.) за доизплащане през 2023 г.	Брой стипендии за 4-тото тримесечие на 2022 г. и финансови средства (в лв.)	Брой стипендии и еднократно финансово подпомагане (ЕФП) за 1-вото, 2-рото и 3-тото тримесечие на 2023 г. и финансови средства (в лв.)	Общо брой стипендии и ЕФП и финансови средства (в лв.)
1.	„Ген. Вл. Стойчев“ – гр. София	30 стипендии – 22 275 лв.	4 стипендии – 4 995 лв.	28 стипендии – 22 950 лв.	62 стипендии – 50 220 лв.
2.	„Георги Бенковски“ – гр. Варна	6 стипендии – 4 185 лв.	1 стипендия – 1 620 лв.	18 стипендии + 2 бр. ЕФП – 16 185 лв.	25 стипендии + 2 бр. ЕФП – 21 990 лв.
3.	„Васил Левски“ – гр. Пловдив	24 стипендии – 19 035 лв.	3 стипендии – 2 970 лв.	24 стипендии – 19 845 лв.	51 стипендии – 41 850 лв.
4.	„Георги Бенковски“ – гр. Плевен	8 стипендии – 4 320 лв.	3 стипендии – 2 430 лв.	8 стипендии – 6 435 лв.	19 стипендии – 13 185 лв.
5.	„Юрий Гагарин“ – гр. Бургас	5 стипендии – 2 700 лв.	1 стипендия – 1 620 лв.	5 стипендии – 5 535 лв.	11 стипендии – 9 855 лв.
6.	„М-р Ат. Узунов“ – гр. Русе	1 стипендия – 810 лв.	2 стипендии – 3 240 лв.	7 стипендии – 6 615 лв.	10 стипендии – 10 665 лв.
ОБЩО		74 стипендии – 53 325 лв.	14 стипендии – 16 875 лв.	90 стипендии + 2 бр. ЕФП – 77 565 лв.	178 стипендии + 2 бр. ЕФП – 147 765 лв.

**ПОСТАНОВЛЕНИЕ № 250
ОТ 30 НОЕМВРИ 2023 Г.**

за изменение на Постановление № 185 на Министерския съвет от 2011 г. за изменение на Постановление № 125 на Министерския съвет от 2006 г. за приемане на Устройствен правилник на Министерството на земеделието и храните (обн., ДВ, бр. 52 от 2011 г.; изм. и доп., бр. 29 от 2015 г. и бр. 25 от 2022 г.)

**МИНИСТЕРСКИЯТ СЪВЕТ
ПОСТАНОВИ:**

§ 1. Параграф 3 от преходните и заключителните разпоредби се изменя така:

„§ 3. За изпълняване на дейности по Програмата за развитие на селските райони за периода 2014 – 2020 г. (ПРСР 2014 – 2020 г.), в т.ч. мярка 2 „Консултантски услуги, услуги по управление на стопанство и услуги по заместване в стопанство“, и по Стратегическия план за развитие на земеделието и селските райони за програмен период 2023 – 2027 г. (СПРЗСР 2023 – 2027 г.) министърът на земеделието и храните одобрява назначаването на български граждани по срочни трудови договори – допълнително до 120 експерти извън утвърдената численост на персонала на Националната служба за съвети в земеделието (НССЗ).“

§ 2. Параграф 5 от преходните и заключителните разпоредби се изменя така:

„§ 5. Средствата за работна заплата и за осигурителни вноски, както и цялостната издръжка на служителите по § 3 се осигуряват от средства на НССЗ, получени в резултат на изпълняваните дейности по ПРСР 2014 – 2020 г., в т.ч. мярка 2 „Консултантски услуги, услуги по управление на стопанство и услуги по заместване в стопанство“, и по СПРЗСР 2023 – 2027 г. и при спазване на изискванията на съответните мерки от ПРСР 2014 – 2020 г. и интервенции от СПРЗСР 2023 – 2027 г.“

Заключителна разпоредба

§ 3. Постановлението влиза в сила от 1 януари 2024 г.

Министър-председател:
Николай Денков

Главен секретар на Министерския съвет:
Ваня Стойнева

**МИНИСТЕРСТВА
И ДРУГИ ВЕДОМСТВА****МИНИСТЕРСТВО
НА ОБРАЗОВАНИЕТО И НАУКАТА
ПРОГРАМА**

между правителството на Република България и правителството на Република Армения за сътрудничество в областта на образованието и науката за периода 2023 – 2027 г.
(Одобрена с Решение № 513 от 27 юли 2023 г. на Министерския съвет. В сила от датата на подписването – 23 ноември 2023 г.)

Правителството на Република България и правителството на Република Армения (наричани по-нататък „страните“):

- като изхождат от разпоредбите на подписаната на 25 април 1994 г. Спогодба за сътрудничество в областта на културата, образованието и науката между правителството на Република България и правителството на Република Армения;
 - водени от желанието за по-нататъшно развитие и укрепване на съществуващите традиционно приятелски отношения между народите на двете страни;
 - решени да развият и задълбочават сътрудничеството в областта на образованието и науката,
- се договориха за следното:

Член 1

Страните се договарят да си сътрудничат въз основа на настоящата програма в областта на образованието и науката съобразно своето национално законодателство и нормите на международното право.

Член 2

Институциите, които са отговорни за изпълнението на настоящата програма, са:

- от българска страна: Министерството на образованието и науката на Република България;
- от арменска страна: Министерството на образованието, науката, културата и спорта на Република Армения.

Член 3

Страните осъществяват обмен на необходима информация относно структурата, съдържанието и организацията на техните образователни системи, както и на образователните и научните организации, с цел по-ефективно сътрудничество в областта на образованието.

Член 4

Страните осъществяват обмен на образователни програми на всички образователни нива, както и подпомагат разработването на съвместни образователни програми и тяхното реализиране.

Член 5

Страните насърчават обмена на ученици с цел укрепване на междуучилищните отношения и организират обмяна на опит в предучилищното и училищното образование. За целта страните разменят за срок до 10 дни 2 учители от предучилищното образование и 2 учители от средното образование. Подробностите се уточняват по дипломатически път.

Член 6

Страните подпомагат създаването и развитието на преки връзки между висшите училища и научните организации на двете страни въз основа на подписани двустранни споразумения между тях.

Член 7

Двете страни си разменят ежегодно на реципрочна основа:

- до 4 стипендии за студенти за пълен срок на обучение в бакалавърска или магистърска степен, с изключение на специалностите от областите на висше образование „Здравеопазване и спорт“ и „Изкуства“;
- стипендии с обща квота 12 месеца за следдипломно обучение, специализация или научни изследвания на докторанти, преподаватели и изследователи с продължителност не по-малко от 1 месец.

Подробностите се уточняват по дипломатически път.

Член 8

Страните извършват проверка на езиковите познания на студентите, специализантите и научните работници, изпращани за обучение в съответната страна. Специализантите и научните работници, изпращани по линия на настоящата програма, е задължително да знаят поне един чужд език (руски или английски език).

За кандидатите, които не владеят езика на съответната страна, се предоставя възможност за безплатен едногодишен специализиран курс към департаментите за езиково обучение на съответните висши училища преди започването на професионалното обучение.

Член 9

Студентите на двете страни, които са получили стипендии, не могат да променят специалността си без разрешение от упълномощения орган на страната по произход.

Член 10

Приемащата страна осигурява на стипендиантите, разменяни по чл. 7:

- освобождаване от такса за обучение;
- стипендия съобразно действащото законодателство на приемащата страна;
- настаняване в студентско общежитие в съответствие с националното законодателство на приемащата страна;

- право на хранене в студентски стол при субсидирани от държавата условия съгласно националното законодателство;
- безплатна спешна медицинска помощ съгласно действащото законодателство на приемащата страна;
- достъп до библиотеки, архиви, лаборатории и др.

Пътните разходи до столицата на приемащата страна и обратно, както и здравната застраховка на кандидата, са за сметка на приемащата страна или на кандидата. Транспортните разходи в страната, свързани с изпълнението на работната програма или обучението, се поемат от приемащата страна.

Документите на кандидатите, предложени съгласно стипендиантската програма по чл. 7, следва да бъдат получени от съответните институции от двете страни не по-късно от месец май през съответната година и подробностите следва да бъдат уточнени по дипломатически път.

Член 11

Страните подкрепят преподаването в своите висши училища, съответно на предмети в областта на българистиката и на арменистиката, и съдействат за изпращането на лектори по български език и литература и съответно по арменски език и литература във висшите училища на двете страни според необходимостта и възможностите за това.

Член 12

При обмена на лектори приемащата страна чрез висшите училища осигурява:

- месечна заплата съгласно действащото в приемащата страна законодателство;
- настаняване в обзаведено жилище;
- медицинска помощ съгласно националното законодателство на приемащата страна.

Изпращащата страна или лекторът поема пътните разходи до и от столицата на приемащата страна, както и разходите за здравна застраховка. Транспортните разходи в страната, свързани с изпълнението на работата на лектора, се поемат от приемащата страна.

Член 13

Българската страна приема до 2 арменски студенти за участие в летни семинари по български език, литература и култура, съответно един в Софийския университет „Св. Климент Охридски“ и един във Великотърновския университет „Св. св. Кирил и Методий“.

Българската страна осигурява пълна подкрепа на арменските участници – обучение, настаняване и храна, сертификат за обучението, културна програма и спешна медицинска помощ, съгласно действащото национално законодателство в страната. Арменската страна или кандидатите следва да покрият пътните разходи до и от мястото на провеждане на семинара, както и разходите за медицинската застраховка.

Член 14

Страните насърчават обмена на преподаватели от висши училища, учени и изследователи от научни организации за запознаване с опита и постиженията на научните и образователните институции в областта на висшето образование и науката, както и участието им в съвместни научни проекти. Подробните условия за обмена се определят от съответните висши училища и научни институти в рамките на тяхната автономия.

Член 15

С цел развитие и разширяване на научното и научно-техническото сътрудничество съответните структури на страните разработват програма с цел подкрепата на съвместни проекти. От страна на Република България дейностите се координират от Министерството на образованието и науката, а от страна на Република Армения дейностите се координират от Научния комитет на Министерството на образованието, науката, културата и спорта на Република Армения.

С цел укрепване и по-нататъшно развитие на двустранното сътрудничество българската страна в качеството ѝ на държава – членка на Програмата на ЕС за научни изследвания и иновации „Хоризонт Европа“, и арменската страна в качеството ѝ на асоциирана страна по същата програма се съгласяват да проучват възможностите на Програмата на ЕС за научни изследвания и иновации „Хоризонт Европа“ и да осъществяват механизми за разработване на съвместни кандидатури.

Член 16

Страните поощряват взаимното участие в международни състезания и други подобни прояви.

Член 17

Страните насърчават публикациите на съвместни проучвания и изследвания в образователни и научни списания, както и провеждането на съвместни конференции.

Член 18

Страните организират ежегодно размяна на делегации от експерти с цел укрепване на връзките, обмяна на опит и развитие на сътрудничеството при съобразяване с финансовите възможности на двете страни.

Член 19

Деца на членове на съответните дипломатически и консулски представителства може да учат в държавни средни или висши училища на другата страна за периода на мандата на техните родители без заплащането на такси за обучение, с изключение на специалностите в областите на висше образование „Здравеопазване и спорт“ и „Изкуства“.

Студентите могат да се обучават за придобиване на образователно-квалификационна степен „бакалавър“ или „магистър“. Приемащата страна не изплаща стипендия и не осигурява общежитие.

Член 20

Приемащата страна освобождава гражданите на другата страна от заплащане на такси за пребиваването им или за продължаване срока на пребиваване, когато същите са свързани с изпълнението на тази програма.

Член 21

Страните могат да изменят и допълват тази програма по взаимно съгласие чрез подписване на отделни протоколи, неразделна част от настоящата програма, които ще влязат в сила от датата на подписването им.

Настоящата програма не изключва други форми на сътрудничество и инициативи, които могат да бъдат договорени допълнително по дипломатически път.

Член 22

Всички спорове, възникнали между страните във връзка с тълкуването или прилагането на настоящата програма, се решават чрез преговори и консултации.

Член 23

Настоящата програма влиза в сила от датата на нейното подписване и ще остане в сила до 31 декември 2027 г. Прекратяването на действието на настоящата програма няма да засегне реализирането на проекти, които са били инициирани в рамките на настоящата програма, но не са били окончателно реализирани към момента на прекратяването ѝ.

Настоящата програма отменя Програмата между правителството на Република България и правителството на Република Армения за сътрудничество в областта на образованието и науката за периода 2018 – 2022 г., като изпълнението на текущи съвместни инициативи и образователни дейности следва да продължи до тяхното приключване.

Подписана на 23.11.2023 г. в гр. София в два оригинални екземпляра на български, арменски и английски език, като всички текстове имат еднаква юридическа сила. В случай на възникване на противоречия при тълкуването на условията по време на изпълнението на програмата английският текст на програмата ще бъде определящ.

За правителството на Република България:
Галин Цокков,
министър на образованието и науката
8490

За правителството на Република Армения:
Н. Пр. Армен Едигарян,
извънреден и пълномощен посланик на Република Армения в Република България

**МИНИСТЕРСТВО
НА РЕГИОНАЛНОТО РАЗВИТИЕ
И БЛАГОУСТРОЙСТВОТО**
**МИНИСТЕРСТВО
НА ВЪТРЕШНИТЕ РАБОТИ**
**МИНИСТЕРСТВО
НА ТРАНСПОРТА И СЪОБЩЕНИЯТА**

**НАРЕДБА № РД-02-21-1
от 23 ноември 2023 г.
за сигнализация на пътищата с пътни знаци**

Г л а в а п ъ р в а
ОБЩИ ПОЛОЖЕНИЯ

Раздел I

Основни изисквания

Чл. 1. С наредбата се определят видовете пътни знаци, в т.ч. и пътни знаци с променящи се съобщения (ПЗПС) и другите средства за сигнализиране на пътищата, както и условията, редът и правилата за тяхното използване за организиране на движението по пътищата, отворени за обществено ползване.

Чл. 2. (1) Пътният знак е равнинно изображение с определена форма, размери, цветовете и символи.

(2) В зависимост от предназначението си пътните знаци са:

1. предупредителни пътни знаци за опасност – група „А“ съгласно приложение № 1;

2. пътни знаци с предписания за участниците в движението:

а) група „Б“ – пътни знаци относно предимството съгласно приложение № 2;

б) група „В“ – пътни знаци за въвеждане на забрана и за отмяна на въведена забрана съгласно приложение № 3;

в) група „Г“ – пътни знаци със задължителни предписания съгласно приложение № 4;

г) група „Д“ – пътни знаци със специални предписания съгласно приложение № 5;

3. указателни пътни знаци:

а) група „Е“ – пътни знаци, даващи допълнителна информация, съгласно приложение № 6;

б) група „Ж“ – пътни знаци за направления, посоки, обекти и други съгласно приложение № 7;

4. група „Т“ – допълнителни табели съгласно приложение № 8.

Чл. 3. (1) Пътните знаци и другите средства за сигнализиране може да се използват самостоятелно или в съчетание помежду си, както и в съчетание с пътна маркировка и светлинни сигнали.

(2) Пътните знаци и другите средства за сигнализиране на пътищата се поставят в

обхвата на пътя при спазване изискванията на тази наредба, както следва:

1. в населени места – съгласно проект за организация на движението, разработен въз основа на генералния план за организация на движението;

2. извън границите на населени места – в съответствие с проекта за организация на движението по пътя.

(3) Проектите по ал. 2 се изработват, съгласуват и одобряват при спазване изискванията на Наредба № РД-02-20-2 от 24.10.2022 г. за организиране на движението по пътищата, отворени за обществено ползване (Наредба № РД-02-20-2 от 2022 г.) (ДВ, бр. 88 от 2022 г.).

Чл. 4. (1) В обхвата на пътя не се допуска да се поставят рекламни и други видове материали с форма и цвят, които наподобяват пътните знаци, ПЗПС или другите средства за сигнализиране на пътищата или пречат за тяхното възприемане.

(2) Пътните знаци не могат да се използват за рекламна дейност, вкл. изписване на наименования на търговски обекти, фирми, стоки, услуги, графични изображения, различни от регламентираните в настоящата наредба.

Чл. 5. (1) Условията и редът за използване на пътните знаци и на другите средства за сигнализиране на пътищата при въвеждане на временна организация на движението се определят с наредбата по чл. 3, ал. 4 от Закона за движението по пътищата (ЗДвП).

(2) Пътните знаци за въвеждане на временна промяна в режима на движението при провеждане на състезания, шествия и други се отстраняват от лицата, които отговарят за тяхното поставяне, веднага след отпадане на причините, породили необходимостта от поставянето им.

Раздел II

Технически изисквания

Чл. 6. (1) Пътните знаци и другите средства за сигнализиране трябва да отговарят на изискванията на БДС 1517 „Пътни знаци. Размери и шрифт“ и на БДС EN 12899 „Неподвижно закрепени вертикални пътни знаци“ (БДС EN 12899). Пътните знаци с променящи се съобщения трябва да отговарят на изискванията на БДС EN 12966-1 „Вертикални пътни знаци. Пътни знаци с променящи се съобщения“ (БДС EN 12966-1).

(2) Символите, изобразяващи видовете превозни средства, за които се отнася действието на пътния знак, са съгласно приложение № 9.

(3) При изобразяване на пътни знаци с помощта на светещи елементи се допуска тъмният цвят да се замени със светъл и съответно светлият цвят – с тъмен. Червеният цвят не може да се заменя с друг цвят.

(4) Пътните знаци се оценяват съгласно изискванията на Регламент (ЕС) № 305/2011 на Европейския парламент и на Съвета от 9 март 2011 г. за определяне на хармонизирани условия за предлагането на пазара на строителни продукти и за отмяна на Директива 89/106/ЕИО (ОВ, L 88/5 от 4.4.2011 г.) и на наредбата по чл. 9, ал. 2, т. 5 от Закона за техническите изисквания към продуктите и съответните стандарти.

(5) На обратната страна на всеки пътен знак трябва да има СЕ маркировка на не-светлоотразяващ носител, придружена от информацията, изисквана с приложение ZA на съответния хармонизиран стандарт.

(6) Лицето на пътния знак не трябва да има отвори или следи от отвори и да съответства на клас P3 по БДС EN 12899-1 „Неподвижно закрепени вертикални пътни знаци. Част 1: Неподвижно закрепени пътни знаци“ (БДС EN 12899-1), като пътните знаци за временна организация и безопасност на движението I и II типоразмер може да съответстват на клас P2 със съгласието на възложителя.

(7) Основата на пътния знак трябва да има устойчивост на корозия, съответстваща на клас SP2 по БДС EN 12899-1, а металният стълб от опорната конструкция трябва да е горещоцинкован в съответствие с БДС EN ISO 1461 „Горещоцинковани покрития на готови продукти от чугун и стомана. Технически изисквания и методи на изпитване“ със средна маса на покритието не по-малка от изискванията в таблица 3, а за скрепителните елементи – в таблица 4 на същия стандарт.

(8) Основата на пътния знак по отношение на защитата на ръбовете трябва да съответства на клас E2 по БДС EN 12899-1, а за пътен знак с променливи размери – на клас E3 по БДС EN 12899-1. Пътните знаци за временна организация и безопасност на движението I и II типоразмер и останалите пътни знаци I типоразмер могат да съответстват на клас E1 по БДС EN 12899-1 със съгласието на възложителя. Защитата на ръба трябва да е непрекъсната по цялата периферия на основата.

(9) Материалите, използвани за носещи конструкции и свързващи елементи, трябва да съответстват на приложимите части от БДС EN 10025 „Горещовалцувани изделия от нелегирани конструкционни стомани. Технически условия на доставка“. Стоманата за изработване на носещите конструкции трябва да е с характеристики не по-ниски от S 235 JR съгласно БДС EN 10025-1 „Горещовалцувани продукти от конструкционни стомани. Част 1: Общи технически условия на доставка. Национално приложение (NA)“.

(10) Изискванията по ал. 4 – 9 се отнасят и за другите средства за сигнализиране С4, С6 и С7.

(11) Експлоатационните характеристики за видимост на пътните знаци се определят с инвестиционния проект, както следва:

1. за пътни знаци по БДС EN 12899-1 класове R и CR съгласно приложение № 11;

2. за пътни знаци по БДС EN 12966-1 класове C, L, R и V съгласно таблица 1 на стандарта.

Чл. 7. (1) Всички надписи върху пътните знаци са изписани на български език, с букви от българската азбука, с изключение на пътни знаци B2, E8, E19, E22, E26 и T8.

(2) Повтарянето на надписите върху пътните знаци с латински букви се извършва съгласно изискванията на Закона за транслитерацията и на изискванията на тази наредба.

(3) Надписите, които могат да се изобразяват чрез ПЗПС, са изписани на български език, като могат да се повтарят и с латински букви съгласно ал. 2. Не се допуска надписите на ПЗПС да се изобразяват с „бягащ (движещ се) текст“, а размерът на текста е дефиниран в приложение № 10.

Чл. 8. (1) В зависимост от класа на пътя, в чийто обхват се поставят, пътните знаци, оценени в съответствие с изискванията на БДС EN 12899-1, се класифицират в четири типоразмера:

1. в населени места:

а) I типоразмер – за второстепенни улици;

б) II типоразмер – за главни улици и за районни артерии;

в) III типоразмер – за градски магистрали;

г) IV типоразмер – за скоростни градски магистрали;

2. извън границите на населени места:

а) II типоразмер – за местни пътища и за пътища III клас;

б) III типоразмер – за пътища I и II клас;

в) IV типоразмер – за автомагистрали и скоростни пътища.

(2) Пътищата от един и същи клас се сигнализират с пътни знаци от един и същи типоразмер и клас на светлоотразяващото фолио по отношение на коефициент на обратно отражение съгласно изискванията на чл. 10, ал. 2.

(3) Когато местните пътища и второстепенните улици пресичат републиканските пътища и улици от по-висок клас, в кръстовищата те се сигнализират с пътни знаци от група Б и с допълнителни табели T1, T8 и T13 с типоразмер и клас на светлоотразяващата повърхност, съответстващи на по-високия клас. При наличие на пешеходна пътека тип „Зебра“ изискванията се отнасят и до пътен знак Д17.

(4) Път с по-висока проектна скорост и с по-голяма широчина на платното за движение от изискваната за класа, към който той принадлежи, се сигнализира с пътни знаци от следващия по-голям типоразмер по ал. 1 и със светлоотразяващо фолио от по-висок

клас по отношение на коефициента на обратно отражение съгласно изискванията на чл. 10, ал. 2. Същото се допуска и за пътните знаци за въвеждане на временна организация и безопасност на движението на всички пътища и улици.

(5) Пътен знак Е24 в случаите по ал. 3 и 4 на чл. 145 е II типоразмер.

(6) Пешеходни и велосипедни маршрути, които не са обхванати от ал. 1, се сигнализират с пътни знаци от I типоразмер.

Чл. 9. (1) Пътните знаци с променящи се съобщения се класифицират в пет типоразмера съгласно приложение № 10 в зависимост от разрешената максимална скорост на пътя, в чийто обхват се поставят, както следва:

1. типоразмер А – за разрешена максимална скорост не по-голяма от 50 km/h;

2. типоразмер В – за разрешена максимална скорост от 50 – 80 km/h;

3. типоразмер С – за разрешена максимална скорост от 80 – 110 km/h;

4. типоразмер D – за разрешена максимална скорост от 110 – 130 km/h;

5. типоразмер Е – за разрешена максимална скорост над 130 km/h.

(2) Минималните размери на пътен знак с кръгла и триъгълна форма, изобразени на съответния типоразмер ПЗПС, са съгласно таблици 2 и 3 на приложение № 10.

(3) Експлоатационните показатели за видимост на ПЗПС се определят и декларират съгласно класификацията по т. 7 на БДС EN 12966-1:2009.

Чл. 10. (1) Показателите на експлоатационните характеристики за видимост на пътните знаци не може да са по-ниски от изискваните с БДС EN 12899-1.

(2) Изискванията към експлоатационните характеристики за видимост на пътните знаци в зависимост от мястото им на поставяне се определят съгласно приложение № 11.

(3) Всички пътни знаци и другите средства за сигнализиране са светлоотразяващи. В направляващото стълбче С1 светлоотразяващи са правоъгълниците, намиращи се в черната ивица.

(4) Показателите на експлоатационните характеристики за видимост на светлоотразителната повърхност на пътния знак с жълт флуоресцентен цвят съгласно изискванията на наредбата по чл. 3, ал. 4 от ЗДвП трябва да отговарят на стойностите, посочени в приложение № 12.

Чл. 11. (1) В участъци с концентрация на пътнотранспортни произшествия, установени съгласно изискванията на Наредбата за процедурите за управление на безопасността на пътната инфраструктура, приета с Постановление № 125 на Министерския съвет от 2022 г. (ДВ, бр. 46 от 2022 г.), пътните знаци:

1. А33, Б1, Б2, Б5, Г9, Г10, Г11, Д17, С4, С6.3 и С7 могат да имат допълнителен контур с жълто-зелен флуоресцентен светлоотразителен фон;

2. от А1 до А17, от А20 до А22, от А24 до А32 и от А36 до А39 могат да се поставят върху правоъгълна основа с жълто-зелен флуоресцентен светлоотразителен фон;

3. А18, А19, А23, А34, В24, В25, В26 и А40 могат да имат допълнителен контур или да се поставят върху правоъгълна основа с жълто-зелен флуоресцентен светлоотразителен фон.

(2) Показателите на експлоатационните характеристики за видимост на светлоотразителната повърхност на пътния знак с жълто-зелен флуоресцентен цвят трябва да отговарят на стойностите, посочени в приложение № 13.

(3) Изображенията на пътните знаци по ал. 1 са съгласно приложение № 14.

Г л а в а в т о р а

ОБЩИ ИЗИСКВАНИЯ ПРИ ПОСТАВЯНЕТО НА ПЪТНИ ЗНАЦИ И ДРУГИ СРЕДСТВА ЗА СИГНАЛИЗИРАНЕ

Чл. 12. (1) Пътните знаци, ПЗПС и другите средства за сигнализиране се поставят отдясно на платното за движение, с лицевата си страна срещу посоката на движение, така че да не се закриват от други пътни знаци, препятствия, съоръжения или принадлежности в обхвата на пътя на място, което осигурява:

1. своевременното им разпознаване и възприемане от участниците в движението през дения и през нощта;

2. безпрепятствено движение на пътните превозни средства и на пешеходците.

(2) При пътни условия, които не позволяват спазване на изискванията по ал. 1, всеки пътен знак, поставен отдясно, може да бъде повторен над или отляво на платното за движение на остров върху платното за движение или на средна разделителна ивица на път с отделни платна за движение.

(3) Над платното за движение, без да се повтарят отдясно или отляво, могат да се поставят само:

1. пътни знаци за предварително указване или потвърждаване на посоката към населено място или обект;

2. пътни знаци, които се отнасят само за пътната лента, над която са поставени;

3. пътни знаци с променящи се съобщения съгласно чл. 204, ал. 2.

(4) Другите средства за сигнализиране не се поставят над платното за движение.

(5) Пътни знаци и други средства за сигнализиране могат да се поставят само отляво по посока на движението, без да се повтарят отдясно на платното за движение, в случаите, посочени в наредбата.

Чл. 13. (1) Пътният знак е валиден за цялата широчина на всички пътни ленти, предназначени за движение в посока, срещуположна на лицевата страна на знака.

(2) Валидността на пътният знак може да се ограничи само за една пътна лента от платното за движение с допълнителна табела Т9.

Чл. 14. (1) На едно и също място се поставят не повече от два различни пътни знака и две допълнителни табели.

(2) Допуска се в населени места да се поставят на едно място до три различни пътни знака с три допълнителни табели.

(3) Разпоредбата на ал. 1 не се отнася за пътни знаци от група „Ж“. За тях са валидни изискванията на раздел VII от глава трета.

Чл. 15. (1) Пътните знаци се поставят един под друг от страни на платното за движение и един до друг над платното за движение при спазване от горе надолу или отляво надясно на следния ред:

1. пътен знак от група „Б“;
2. пътен знак от група „А“;
3. пътен знак от група „В“, „Г“ и „Д“;
4. пътен знак от група „Е“ и „Ж“.

(2) Съвместно с други пътни знаци от група „Ж“ могат да се поставят само пътните знаци: Ж4, Ж5, Ж9, Ж12, Ж13, Ж14, Ж15, Ж18 и Ж19.

(3) При два пътни знака от една и съща група отгоре или отляво се поставя знакът, който има по-голямо значение за безопасността на движението.

Чл. 16. (1) Пътен знак, поставен под или до друг пътен знак, се разполага на разстояние не по-малко от 5 cm от него.

(2) Допълнителната табела се поставя непосредствено под пътният знак, за който се отнася, без разстояние между тях.

Чл. 17. (1) Пътните знаци и другите средства за сигнализиране трябва да са видими от разстояние, което позволява на водача своевременно да предприеме действия за осигуряване безопасността на движението.

(2) Минималното разстояние за видимост на пътният знак (в m) в зависимост от максималната допустима скорост на движение $V_{\text{доп}}$ (в km/h) е, както следва:

1. при V до 30 km/h – 50 m;
2. при V до 50 km/h – 100 m;
3. при V до 90 km/h – 150 m;
4. при V над 90 km/h – 250 m.

(3) Когато разстоянието за видимост по ал. 2 не може да се осигури:

1. пътният знак се дублира над или отляво на платното за движение;
2. пътният знак се поставя предварително, като с допълнителна табела Т1 се указва разстоянието, след което пътният знак е валиден.

(4) Минималното разстояние за видимост на ПЗПС (в m) в зависимост от скоростта на

движение V (в km/h), което трябва да осигури, е, както следва:

1. при типоразмер А и V до 50 km/h – 90 m;
2. при типоразмер В и V до 80 km/h – 100 m;
3. при типоразмер С и V до 110 km/h – 170 m;
4. при типоразмер Д и V до 130 km/h – 220 m;
5. при типоразмер Е и V до 140 km/h – 300 m.

Чл. 18. (1) Пътните знаци и другите средства за сигнализиране на пътищата се закрепват на специално предназначени метални и други конструкции, в т.ч. метални стълбове, конзоли, портални рамки, въжени конструкции и други, или на съществуващите в обхвата на пътя пътни принадлежности и съоръжения.

(2) Закрепването на пътните знаци и на другите средства за сигнализиране на пътищата трябва да осигурява тяхната стабилност и независимо от атмосферните условия да не позволява падането, завъртането или изместването им.

(3) За конструкция, на която е закрепен пътен знак с площ, по-голяма от 2 m², или на която е поставен пътен знак над платното за движение, към проекта по чл. 3 се прилагат изчисления за доказване на тяхната стабилност и допустими деформации съгласно БДС EN 12899-1.

Чл. 19. (1) Пътните знаци и другите средства за сигнализиране се поставят съгласно приложение № 15.

(2) Разстоянието от границата на платното за движение до най-близката точка на пътният знак и другите средства за сигнализиране е от 0,5 до 2,0 m.

(3) Допуска се в населени места при липса на друга техническа възможност разстоянието по ал. 2 да е не по-малко от 0,3 m.

(4) Извън границите на населени места разстоянието от настилката на платното за движение до най-ниско разположената точка на пътният знак или допълнителната табела, поставени от страни на платното за движение, е от 1,5 до 2,0 m. На пътища, на които най-високата точка е с надморска височина над 1200 m, това разстояние може да бъде до 2,50 m в участъците с надморска височина над 1000 m.

(5) В населени места разстоянието от настилката на тротоара до най-ниско разположената точка на пътният знак или допълнителната табела, поставени от страни на платното за движение, е не по-малко от 2,25 m и не повече от 3,30 m.

(6) Най-ниско разположената точка на пътен знак, попадащ в обхвата на велосипедна инфраструктура, е 2,40 m, ако той навлиза в динамичния габарит на велосипедист, определен в приложение № 7 към чл. 61 и чл. 65, ал. 1 на Наредба № РД-02-20-2 от 20.12.2017 г. за планиране и проектиране на комуникационно-транспортната система на урбанизираните територии (ДВ, бр. 7 от 2018 г.).

(7) Във или извън границите на населени места разстоянието от настилката на остров върху платното за движение до най-ниско разположената точка на пътният знак или допълнителната табела, поставени върху острова, е не по-малко от 0,6 m.

(8) Разстоянието от настилката на платното за движение до най-ниско разположената точка на пътният знак, поставен над платното за движение, е не по-малко от 5,20 m.

(9) Разстоянието от повърхността на терена до най-ниско разположената точка на табели С4 и С6.3 е от 0,3 до 0,5 m.

(10) Разстоянието от настилката на платното за движение до най-ниско разположената точка на табели С6.1, С6.2 и С7 е от 1,1 до 1,4 m.

(11) Разстоянието от настилката на платното за движение до най-ниско разположената точка на светлоотразител С14 е от 0,7 до 0,9 m.

(12) Извън населени места, когато ПЗПС се монтира от дясната страна на платото за движение или са дублирани отляво, разстоянието от настилката на платното за движение до най-ниско разположената точка на ПЗПС е от 2,0 до 3,0 m.

(13) В населени места разстоянието от настилката на тротоара до най-ниско разположената точка на ПЗПС, поставени от страни на платното за движение, е не по-малко от 2,5 m и не повече от 3,30 m.

Чл. 20. При промяна на пътните условия, на скоростните режими и други, както и при въвеждане на временни ограничения на движението, символът на пътният знак или пътният знак като цяло може периодично да се променят, като се използва ПЗПС. При сигнализиране на ограничение на допустимата максимална скорост на движение изискванията на чл. 86, ал. 2 и 3 не се прилагат.

Г л а в а т р е т а

ИЗПОЛЗВАНЕ НА ПЪТНИТЕ ЗНАЦИ

Раздел I

Предупредителни пътни знаци за опасност – група „А“

Чл. 21. (1) Предупредителните пътни знаци за опасност група „А“, имат формата на равноностранен триъгълник с хоризонтална основа и връх, разположен вертикално над нея, червена гранична ивица, бял фон и символи с черен цвят.

(2) Различно от оформянето по ал. 1 имат следните пътни знаци:

1. А23 „Участък от пътя в ремонт“ – фонът е в жълт цвят, а в случаите по чл. 11, ал. 1, т. 3 – в бял цвят;

2. А24 „Светофар“ – символът му се състои от три кръга в червен, жълт и зелен цвят с черна гранична ивица, разположени един под друг;

3. А34.1 „Железопътен прелез с един коловоз“ и А34.2 „Железопътен прелез с два и

повече коловоза“ – състоят се от многоъгълни елементи, оцветени в бял и червен цвят;

4. А35.1, А35.2 и А35.3 „Бализ“ – имат формата на правоъгълник, дългата страна на който е разположена вертикално, черна гранична линия, бял фон и съответно три, две или една червени ленти, наклонени към платното за движение;

5. А40 „Внимание! Участък с концентрация на пънотранспортни произшествия“ – фонът е флуоресцентен светлоотразителен в жълто-зелен цвят, а в случаите по чл. 11, ал. 1, т. 3 – в бял цвят;

6. А41 „Образувано задръстване“ – фонът е в жълт цвят;

7. А42 „Намалена видимост“ – фонът е в жълт цвят;

8. А43 „Настъпило пънотранспортно произшествие“ – фонът е в жълт цвят.

Чл. 22. Изображенията и наименованията на предупредителните пътни знаци за опасност са съгласно приложение № 1.

Чл. 23. (1) Предупредителните пътни знаци за опасност се поставят преди опасния участък на разстояние, както следва:

1. от 50 до 100 m – в населени места;

2. от 100 до 150 m – извън границите на населени места;

3. от 150 до 250 m – на автомагистрала, скоростни пътища и скоростни градски магистрала.

(2) Допуска се при липса на друга техническа възможност предупредителните пътни знаци за опасност да се поставят преди опасния участък на разстояния, по-малки от разстоянията по ал. 1, но не по-малки:

1. от 30 m – в населени места;

2. от 60 m – извън границите на населени места.

(3) В случаите по ал. 2 разстоянието до опасния участък се указва с допълнителна табела Т1.

(4) При необходимост от сигнализиране на опасност в пътен участък с дължина, по-голяма от 50 m, дължината на участъка се указва с допълнителна табела Т2.

(5) Предупредителните пътни знаци за опасност при необходимост се повтарят. В този случай разстоянието от предварително поставения знак до опасния участък се указва с допълнителна табела Т1.

(6) При наличие на кръстовища в участъка по ал. 4 предупредителният пътен знак се повтаря след всяко кръстовище, като разстоянието до края на опасния участък се указва с допълнителна табела Т2.

(7) Към пътните знаци А18 „Пешеходна пътека“, А20 „Велосипедисти и водачи на индивидуално електрическо превозно средство“, А24 „Светофар“, А25 „Кръстовище на равнозначни пътища“, А26 „Кръстовище с

път без предимство“, А27 „Кръстовище с път без предимство отдясно“, А28 „Кръстовище с път без предимство отляво“, А29 „Кръстовище с кръгово движение“, А31 „Пресичане на трамвайна линия“, А32 „Железопътен прелаз с бариери“, А33 „Железопътен прелаз без бариери“, А34.1 „Железопътен прелаз с един коловоз“ и А34.2 „Железопътен прелаз с два и повече коловоза“ не се поставя допълнителна табела Т2.

Чл. 24. (1) Пътни знаци А1 „Опасен завой надясно“ и А2 „Опасен завой наляво“ се използват за сигнализиране на:

1. крива, в която не е осигурено разстоянието за видимост съгласно приложение № 16;

2. крива, в която е необходимо скоростта на движение да се намали с повече от 20 km/h спрямо скоростта от предходния пътен участък;

3. крива с радиус, равен или по-малък от 200 m, и централен ъгъл, равен или по-голям от 30°.

(2) Пътни знаци А3 „Последователни опасни завой, първият от които е надясно“ и А4 „Последователни опасни завой, първият от които е наляво“ се използват за сигнализиране на две или повече последователни криви, всяка от които отговаря на поне едно от условията по ал. 1, и разстоянието между тях е по-малко от 100 m или по-малко от разстоянието за видимост при спиране.

Чл. 25. (1) Пътни знаци А5 „Стръмен наклон при спускане“ и А6 „Стръмен наклон при изкачване“ се използват за сигнализиране на пътни участъци с надлъжен наклон, равен или по-голям от 7 на сто и с дължина над 50 m.

(2) При ограничена видимост наклонът съгласно ал. 1 се сигнализира и в участък с дължина, по-малка от 50 m.

(3) На пътни знаци А5 и А6 се указва с цифра стойността на наклона в проценти, като се закръглява на цяло число до по-близката му стойност. При променлива стойност на наклона в знаците се указва неговата най-голяма стойност.

(4) При необходимост с допълнителна табела Т6 се указва видът на пътните превозни средства, за които наклонът е опасен.

Чл. 26. (1) Пътни знаци А7 „Платно за движение, стеснено от двете страни“, А8 „Платно за движение, стеснено отдясно“ и А9 „Платно за движение, стеснено отляво“ се използват за сигнализиране на пътни участъци, в които платното за движение се стеснява, но броят на пътните ленти се запазва и наклонът на прехода към стеснението е съответно по-голям:

1. от 1:20 – при скорост на движение не по-голяма от 50 km/h;

2. от 1:50 – при по-висока скорост на движение.

(2) При стеснение на двулентов двупосочен път и невъзможност да се осигури необходи-

мата за две пътни ленти широчина пътният участък се сигнализира от двете страни с пътни знаци А7 или А8 и А9 независимо от наклона на прехода, като сигнализацията се допълва съответно с пътни знаци Б5 „Пропусни насрещно движещите се пътни превозни средства!“ и Б6 „Премини, ако пътят е свободен!“.

(3) Пътни знаци А7, А8 и А9 не се използват за сигнализиране на:

1. намаляване броя на пътните ленти в някоя от посоките на движение;

2. край на допълнителна пътна лента, предназначена за бавнодвижещи се пътни превозни средства.

Чл. 27. (1) Пътни знаци А10 „Подвижен мост“ и А11 „Пътят води до кей или бряг“ се използват за сигнализиране на приближаване към подвижен мост или приближаване към кей или бряг.

(2) Пътните знаци по ал. 1, поставени на път извън границите на населени места, задължително се повтарят на разстояние не по-малко от 50 m преди опасността.

Чл. 28. (1) Пътен знак А12 „Неравности по платното за движение“ се използва за сигнализиране на пътен участък, по който движението с разрешената максимална скорост е опасно поради неравности на пътната настилка.

(2) Когато неравностите на пътната настилка налагат намаляване на допустимата максимална скорост с 20 или повече от 20 km/h, ограничението се сигнализира с пътен знак В26.

(3) Пътен знак А12 не се използва за сигнализиране на участък от пътя в ремонт.

Чл. 29. Пътен знак А13 „Изкуствени неравности по платното за движение“ се използва за сигнализиране на изпъкнали изкуствени неравности (гърбици) върху платното за движение с оглед принудително намаляване скоростта на пътните превозни средства.

Чл. 30. Пътен знак А14 „Опасен пътен банкет“ се използва за сигнализиране на пътен участък с неподравнен и нестабилизиран банкет, който не осигурява безопасност при навлизане или спиране на пътните превозни средства върху него.

Чл. 31. (1) Пътен знак А15 „Опасност от хлъзгане“ се използва за сигнализиране на пътен участък, в който съществува опасност от хлъзгане поради замърсяване, овлажняване или заледяване на пътната настилка.

(2) При овлажняване и заледяване на пътната настилка върху мост, виадукт, естакада или друго пътно съоръжение в резултат на специфични метеорологични условия под пътен знак А15 се поставя допълнителна табела Т14 „При сняг и зимни условия“. Знакът А15 и допълнителната табела Т14 се свалят или закриват след отпадане на необходимостта от тях.

Чл. 32. Пътен знак А16 „Възможно е изхвърляне на малки камъни“ се използва за сигнализиране на пътен участък с нестабилизирана повърхност на настилката, която създава опасност от изхвърляне на малки камъни от колелата на пътните превозни средства.

Чл. 33. Пътен знак А17 „Опасност от срутване или наличие на паднали камъни“ се използва за сигнализиране на пътен участък, в който съществува опасност от падащи или паднали камъни върху платното за движение.

Чл. 34. (1) Пътен знак А18 „Пешеходна пътека“ се използва за предупреждаване на водачите на пътни превозни средства за приближаването на пешеходна пътека тип „Зебра“, сигнализирана с пътен знак Д17.

(2) Пътен знак А18 не се използва за предупреждаване за приближаването на пешеходна пътека на място с регулиране на движението със светлинни сигнали.

(3) С пътен знак А18 задължително се сигнализира пешеходна пътека тип „Зебра“, намираща се на път извън границите на населено място.

Чл. 35. (1) Пътен знак А19 „Деца“ се използва за сигнализиране на пътен участък, разположен в близост до училище, детско заведение, площадка за игра, детски лагер и други, в който е възможна внезапна поява на деца върху платното за движение.

(2) Извън границите на населени места пътен знак А19 задължително се повтаря на разстояние не по-малко от 50 m преди опасния участък, което се указва с допълнителна табела Т1.

Чл. 36. Пътен знак А20 „Велосипедисти и водачи на индивидуално електрическо превозно средство“ се използва за сигнализиране на пътен участък, в който велосипедисти и водачи на индивидуално електрическо превозно средство навлизат или пресичат платното за движение.

Чл. 37. Пътни знаци А21 „Възможна е поява на домашни животни“ и А22 „Възможна е поява на диви животни“ се използват за сигнализиране на пътен участък, в който е възможно внезапно навлизане на животни върху платното за движение.

Чл. 38. Пътен знак А23 „Участък от пътя в ремонт“ се използва за сигнализиране на пътен участък в обхвата на пътя, в който се извършват строителни или ремонтни работи, дейности по поддържането, при аварийни ситуации и други и движението на пътни превозни средства, по който не е спряно.

Чл. 39. (1) Пътен знак А24 „Светофар“ предупреждава за приближаването на място, в което пътното движение се регулира със светлинни сигнали, подавани от пътни светофари.

(2) Пътен знак А24 се поставя:

1. преди всеки светофар – извън границите на населени места;

2. преди първия светофар – при навлизане в населено място;

3. преди всеки светофар, за който не е осигурена видимост на светлинните сигнали от:

а) 100 m – при скорост на движение не по-голяма от 50 km/h;

б) 150 m – при скорост на движение, по-голяма от 50 km/h.

4. преди преносима светофарна уредба при условията на т. 3.

Чл. 40. Пътен знак А25 „Кръстовище на равнозначни пътища“ предупреждава за приближаването на кръстовище извън границите на населеното място, в което няма сигнализиран път с предимство.

Чл. 41. Пътни знаци А26 „Кръстовище с път без предимство“, А27 „Кръстовище с път без предимство отдясно“ и А28 „Кръстовище с път без предимство отляво“ се използват за сигнализиране на кръстовище извън границите на населени места, образувано от пресичане отдясно и/или отляво с път, по който движещите се пътни превозни средства нямат предимство за преминаване през кръстовището.

Чл. 42. (1) Пътен знак А29 „Кръстовище с кръгово движение“ се използва за сигнализиране на кръстовище, в което движението е кръгово и се извършва само в указаната от стрелките посока.

(2) Пътен знак А29 задължително се поставя:

1. преди всяко кръстовище с кръгово движение – извън границите на населени места;

2. преди първото кръстовище с кръгово движение – при навлизане в населено място;

3. преди кръстовище с кръгово движение в населено място, което е трудно разпознаваемо от водачите на пътни превозни средства – липсва пътен знак Ж1 или разстоянието за видимост на пътните знаци на входа на кръстовището е по-малко от 100 m.

(3) Пътен знак А29 не се поставя на кръгови кръстовища, движението на които се регулира със светлинни сигнали.

Чл. 43. (1) Пътен знак А30 „Двупосочно движение“ се използва за сигнализиране на пътен участък, в който се променя режимът на движение – от пътното платно с еднопосочно движение се преминава в пътното платно с двупосочно движение.

(2) С пътен знак А30 не се сигнализира пътен участък с дължина до 150 m, в който средната разделителна ивица се прекъсва и се заменя с пътна маркировка и броят на пътните ленти за всяка от посоките на движение остава непроменен.

(3) Пътен знак А30, когато е с пътни знаци В24 „Забранено е изпреварването на моторни превозни средства с изключение на мотоцикл-

лети без кош и мотопеди“ и В26 „Забранено е движението със скорост, по-висока от означената“, може да се повтаря на разстоянията, посочени в чл. 68, ал. 5.

Чл. 44. (1) Пътен знак А31 „Пресичане на трамвайна линия“ се използва за сигнализиране на места, на които трамвайната линия пресича платно за движение на пътни превозни средства.

(2) Пътен знак А31 не се поставя на кръстовища с регулиране на движението със светлинни сигнали.

Чл. 45. Пътни знаци А32 „Железопътен прелез с бариери“ и А33 „Железопътен прелез без бариери“ се използват за сигнализиране на железопътен прелез. Те се поставят над най-отдалечения от прелеза пътен знак А35.1 „Бализ“ и задължително се повтарят отляво на платното за движение при пътища I, II и III клас.

Чл. 46. (1) Пътни знаци А34.1 „Железопътен прелез с един коловоз“ и А34.2 „Железопътен прелез с два и повече коловоза“ се използват за сигнализиране на пресичане на железопътни коловози. Те се поставят пред всеки железопътен прелез, необорудван с бариери, на разстояние 6 m от външния ръб на крайната релса.

(2) С пътни знаци А34.1 и А34.2 се поставя и пътен знак Б2 „Спри! Пропусни движещите се по пътя с предимство“.

(3) Пътни знаци А34.1 и А34.2 не е задължително да се поставят на железопътен прелез, в който железопътното движение се извършва с много ниска скорост и движението на пътните превозни средства се регулира със сигнали, подавани от железопътен служител.

Чл. 47. (1) С пътни знаци А35.1, А35.2 и А35.3 „Бализ“ се сигнализира приближаването на железопътен прелез, подвижен мост или ферибот. Знаците се поставят преди опасността на разстояния, както следва:

1. на 240 m – пътен знак А35.1;
2. на 160 m – пътен знак А35.2;
3. на 80 m – пътен знак А35.3.

(2) При сигнализиране на железопътен прелез разстоянията по ал. 1 се измерват от външния ръб на крайната релса.

(3) Пътни знаци А35.1, А35.2 и А35.3 с обратен наклон на червените линии задължително се поставят и отляво на платното за движение в следните случаи:

1. при пътища I, II и III клас;
2. при ограничена видимост, независимо от класа на пътя.

(4) Над пътен знак А35.1 в зависимост от естеството на опасността задължително се поставят пътни знаци А10, А11, А32 или А33.

Чл. 48. Пътен знак А36 „Възможно е ниско прелитане на самолети“ се използва за сигнализиране на пътен участък, който пресича въздушен подход към летище, и на места, в

които е възможно ниско прелитане на самолети. Той предупреждава за възможност от внезапна поява на шум от самолети, който може да породи опасни реакции у водачите на пътни превозни средства.

Чл. 49. (1) Пътен знак А37 „Възможна е поява на силен страничен вятър“ се използва за сигнализиране на пътен участък, в който е възможна внезапна поява на страничен вятър със скорост, по-голяма от скоростта, посочена в приложение № 17.

(2) За определяне посоката и силата на вятъра заедно с пътен знак А37 може да се използва и ветропоказателен чувал (ръкав). Той има формата на символа на знака и е оцветен с бели и червени напречни ивици.

(3) При необходимост от ограничаване на скоростта на движение под пътен знак А37 се поставя пътен знак В26.

Чл. 50. (1) Пътен знак А38 „Тунел“ се използва за сигнализиране на тунел. Под него се поставя допълнителна табела Т1, която указва разстоянието до тунела.

(2) При сигнализиране на тунел по пътища извън границите на населени места пътен знак А38 се поставя на разстояние 300 m преди входа на тунела и се повтаря на разстояние 150 m преди него.

(3) При сигнализиране на тунел по автомагистрала, скоростен път или скоростна градска магистрала клас IА пътен знак А38 се поставя на разстояние 1000 m преди входа на тунела и се повтаря на 500 m преди него.

(4) В населени места поставянето на пътен знак А38 не е задължително.

Чл. 51. (1) Пътен знак А39 „Внимание! Други опасности“ се използва за сигнализиране на опасности, за които не са предвидени специални пътни знаци.

(2) Пътен знак А39, под който е поставена допълнителна табела Т6 със символ на влак, се използва за сигнализиране приближаването на железопътен прелез, в който железопътното движение се извършва с много ниска скорост. Когато през прелеза преминава влак, пътното движение се регулира със сигнали, подавани от железопътен служител.

(3) Пътен знак А39, с изключение на случая по ал. 2, се използва с допълнителна табела Т17, на която с текст или разбираем символ се дава информация за опасността.

Чл. 52. (1) Пътен знак А40 „Внимание! Участък с концентрация на пътнотранспортни произшествия“ се използва за сигнализиране на пътни участъци с концентрация на пътнотранспортни произшествия, установени по реда на Наредбата за процедурите за управление на безопасността на пътната инфраструктура.

(2) Пътен знак А40 задължително се поставя предварително съгласно чл. 23, ал. 5, като и двата знака А40 се дублират отляво.

Чл. 53. (1) Пътен знак А41 „Образувано задръстване“ се използва за сигнализиране на пътни участъци, в които се е образувало задръстване, което водачите би могло да не забележат своевременно.

(2) Пътният знак по ал. 1 се монтира на преносима стойка (С26) съгласно изискванията на наредбата по чл. 3, ал. 4 от ЗДвП или се изобразява на ПЗПС.

Чл. 54. (1) Пътен знак А42 „Намалена видимост“ се използва за сигнализиране на пътни участъци, в които видимостта е намалена поради мъгла, дъжд, снеговалеж, задимяване, запрашаване или други подобни условия.

(2) Пътният знак по ал. 1 се монтира на преносима стойка (С26) съгласно изискванията на наредбата по чл. 3, ал. 4 от ЗДвП или се изобразява на ПЗПС.

Чл. 55. (1) Пътен знак А43 „Настъпило пътнотранспортно произшествие“ се използва за сигнализиране на настъпило пътнотранспортно произшествие, което създава опасност или затруднение за движението.

(2) Пътният знак по ал. 1 е за временна организация на движението и се монтира на преносима стойка (С26) съгласно изискванията на наредбата по чл. 3, ал. 4 от ЗДвП или се изобразява на ПЗПС.

Раздел II

Пътни знаци относно предимството – група „Б“

Чл. 56. Пътните знаци относно предимството – група „Б“, се оформят по следния начин:

1. пътен знак Б1 „Пропусни движещите се по пътя с предимство“ има формата на равноностранен триъгълник, едната страна на който е разположена хоризонтално, а срещуположният ѝ връх – вертикално под нея; фонът на знака е бял, а граничната ивица – червена;

2. пътен знак Б2 „Спри! Пропусни движещите се с предимство!“ има формата на правилен осмоъгълник; фонът на знака е червен, а символът „STOP“ и граничната линия са бели;

3. пътни знаци Б3 „Път с предимство“ и Б4 „Край на пътя с предимство“ имат формата на квадрат, единият от диагоналите на който е разположен вертикално; знаците имат централно поле с формата на квадрат с жълт цвят, рамка около него в бял цвят и гранична линия в черен цвят; знак Б4 има допълнителна черна лента, разположена в средата, перпендикулярно на горната дясна и долната лява страна на квадрата;

4. пътен знак Б5 „Пропусни насрещно движещите се пътни превозни средства!“ има формата на кръг с бял фон и червена гранична ивица; символът на знака се състои от две успоредни помежду си стрелки, разположени вертикално – лявата е черна, насочена надолу, а дясната – червена, насочена нагоре;

5. пътен знак Б6 „Премини, ако пътят е свободен!“ има формата на квадрат с хоризонтална основа и син фон; символът на знака се състои от две успоредни помежду си стрелки, разположени вертикално – лявата е червена, с контур в бял цвят, насочена надолу, а дясната – бяла, насочена нагоре.

Чл. 57. Изображенията и наименованията на пътните знаци относно предимството са съгласно приложение № 2.

Чл. 58. (1) Пътните знаци относно предимството се използват за определяне на реда за преминаване на пътните превозни средства през кръстовища и стеснени участъци от пътя.

(2) Пътните знаци Б1 „Пропусни движещите се по пътя с предимство“, Б2 „Спри! Пропусни движещите се с предимство!“ и Б3 „Път с предимство“ се поставят на кръстовища.

(3) Когато движението в кръстовище се регулира със светлинни сигнали, пътните знаци по ал. 1 се поставят над тях или отстрани на същите носещи конструкции. С тях се регулира движението в случаите, когато светофарната уредба е изключена или работи в режим на жълта мигаща светлина.

(4) Поставянето на пътни знаци Б1 и Б2 на пътища без настилки не е задължително. Допуска се пътен знак Б2 да се поставя на път без настилка само при ограничена видимост в кръстовището.

(5) При кръстовища, сигнализирани с пътни знаци А26 „Кръстовище с път без предимство“, А27 „Кръстовище с път без предимство отдясно“ и А28 „Кръстовище с път без предимство отляво“, на пътя с предимство не се поставя пътен знак Б3 „Път с предимство“, но на пресичания път задължително се поставя пътен знак Б1 „Пропусни движещите се по пътя с предимство“ или Б2 „Спри! Пропусни движещите се по пътя с предимство!“.

(6) Пътни знаци Б5 „Пропусни насрещно движещите се пътни превозни средства!“ и Б6 „Премини, ако пътят е свободен!“ се поставят от двете страни на стеснен пътен участък, ясно видим по цялата си дължина както през деня, така и през нощта. Пътните знаци определят предимството за преминаване през стеснения участък, в който разминаването на срещуположно движещите се пътни превозни средства е затруднено или невъзможно.

Чл. 59. (1) Пътен знак Б1 „Пропусни движещите се с предимство“ се поставя преди кръстовище на пътя без предимство.

(2) Пътен знак Б1 се поставя, ако е осигурена видимостта при приближаване на кръстовището на 25 m преди него, когато пътят е I, II, III клас или общински, на 15 m, когато улицата е от главната улична мрежа, и на 10 m, когато улицата е от второстепенната улична мрежа.

(3) Когато е необходимо предварително сигнализиране, пътен знак Б1 се предхожда от същия знак, който се поставя преди кръстовището на разстояние:

1. от 50 до 100 m – в населени места;

2. от 100 до 150 m – извън границите на населени места.

(4) Разстоянието по ал. 3 се указва с допълнителна табела Т1.

(5) Когато път с предимство изменя направлението си в кръстовището, под пътен знак Б1 се поставя допълнителна табела Т13, указваща направлението на пътя с предимство в кръстовището.

Чл. 60. (1) Пътен знак Б2 „Спри! Пропусни движещите се по пътя с предимство!“ се поставя преди кръстовище на път без предимство.

(2) Пътен знак Б2 се поставя на място, което осигурява на водача на спрялото пътно превозно средство добра видимост към пътя с предимство, без да пречи на преминаващите с предимство пътни превозни средства и пешеходци в следните случаи:

1. на кръстовище, в което видимостта при приближаване на кръстовището по ал. 2 на предходния член не е осигурена;

2. на железопътен прелез без бариери.

(3) Пътен знак Б2 не се поставя на пътна лента за ускоряване на движението.

(4) Извън границите на населени места преди пътен знак Б2 се поставя пътен знак Б1 с допълнителна табела Т8, която указва разстоянието между двата пътни знака.

(5) Изискването на ал. 4 не се отнася за случаите, в които пътен знак Б2 е поставен на:

1. път без настилка;

2. кръстовище, в което движението се регулира със светлинни сигнали.

(6) Когато път с предимство изменя направлението си в кръстовище, под пътен знак Б2 се поставя допълнителна табела Т13, указваща направлението на пътя с предимство в кръстовището.

Чл. 61. (1) В населени места пътен знак Б3 „Път с предимство“ се поставя пред всяко кръстовище на път с предимство.

(2) Пътищата без предимство, които пресичат пътя с предимство или се вливат в него, задължително се сигнализират с пътни знаци Б1 или Б2.

(3) Когато път с предимство изменя направлението си в кръстовище, под пътен знак Б3 се поставя допълнителна табела Т13, указваща направлението на пътя с предимство в кръстовището.

(4) В случаите по ал. 3 допълнителна табела Т13 се поставя задължително на всеки един от клоновете на кръстовището под пътен знак Б1 или Б2.

(5) Пътен знак Б3 не може да се поставя на входовете на кръгово кръстовище.

Чл. 62. (1) Пътен знак Б4 „Край на пътя с предимство“ се поставя преди зоната за изчакване на кръстовище, в което пътят, сигнализиран с пътен знак Б3, престава да има предимство по отношение на другите пътища.

(2) Пътен знак Б4 може да се повтори един или повече пъти преди мястото, в което се прекратява предимството на пътя, като съответните разстояния се указват с допълнителна табела Т1.

Чл. 63. Пътен знак Б5 „Пропусни насрещно движещите се пътни превозни средства!“ се поставя преди стеснен пътен участък от дясната страна на водачите на пътните превозни средства, на които се забранява да навлизат в пътния участък, когато преминаването им през него е невъзможно без спиране на насрещно движещите се пътни превозни средства.

Чл. 64. Пътен знак Б6 „Премини, ако пътят е свободен!“ се поставя преди стеснен пътен участък от дясната страна на водачите на пътни превозни средства, на които се предоставя предимство за преминаване.

Чл. 65. (1) При сигнализиране на стеснен пътен участък с пътни знаци Б5 и Б6 предимство за преминаване се осигурява на пътните превозни средства, които:

1. се движат по пътно съоръжение с намалена носимоспособност;

2. изкачват наклон и/или пътната лента не осигурява условия за изчакване.

(2) Пътни знаци Б5 и Б6 се поставят на разстояние от 5 до 15 m преди стеснения пътен участък на място, в което водачите на пътните превозни средства трябва да спрат, за да пропуснат насрещно движещите се пътни превозни средства.

(3) С пътни знаци Б5 и Б6 не се използват допълнителни табели.

Раздел III

Пътни знаци за въвеждане на забрана и за отменяне на въведена забрана – група „В“

Чл. 66. (1) Пътните знаци за въвеждане на забрана и за отменяне на въведена забрана имат формата на кръг с бял фон, червена гранична ивица и символи и надписи в черен цвят.

(2) Различно от оформянето по ал. 1 имат следните пътни знаци:

1. пътен знак В1 – червен фон, без гранична ивица; символът е бял правоъгълник, разположен хоризонтално през центъра;

2. пътни знаци В14, В21, В22, В23 и В30 – с диаметрално разположена червена лента от горен ляв към долен десен квадрант;

3. пътни знаци В24 и В25 – левите символи са червени;

4. пътен знак В27 – със син фон с бял контур и две диаметрално разположени червени ленти с бял контур, съответно от горен ляв към долен десен квадрант и от горен десен към долен ляв квадрант;

5. пътен знак В28 – със син фон с бял контур и диаметрално разположена червена лента с бял контур от горен ляв към долен десен квадрант;

6. пътен знак В29 – с черна линия, разположена хоризонтално в средата, с черни надписи над и под нея;

7. пътни знаци В31, В32, В33 и В34 – с черна гранична ивица и с по три успоредни черни линии, разположени от горен десен към долен ляв квадрант.

Чл. 67. Изображенията и наименованията на пътните знаци за въвеждане на забрана и за отменяне на въведена забрана са съгласно приложение № 3.

Чл. 68. (1) Пътен знак за въвеждане на забрана се поставя непосредствено преди участъка от пътя, за който се отнася забраната.

(2) Пътен знак за отменяне на въведена забрана се поставя на място, в което отпада необходимостта от въведената забрана.

(3) Въведена забрана с пътни знаци В20, В24, В25, В26, В27, В28 и В30 е в сила до следващо кръстовище с републикански или общински път, или улица.

(4) Когато забраната по ал. 3 трябва да се отмени преди следващото кръстовище, краят на зоната на действие на въведената забрана се определя чрез:

1. пътен знак, който отменя въведената забрана;

2. допълнителна табела Т2, поставена под пътния знак за въвеждане на забрана, когато дължината на зоната на действие на въведената забрана е по-малка от 100 m.

(5) Когато дължината на зоната на действие на въведена забрана с пътни знаци В24 „Забранено е изпреварването на моторни превозни средства с изключение на мотоциклети без кош и мотопеди“, В25 „Забранено е на товарни автомобили с допустима максимална маса над 3,5 тона да изпреварват моторни превозни средства с изключение на мотоциклети без кош и мотопеди“ и В26 „Забранено е движението със скорост, по-висока от означената“ е по-голяма от 4000 m при автомагистрала, скоростни пътища и скоростни градски магистрали и от 2000 m при останалите пътища и улици, пътният знак се повтаря съответно на всеки 2000 m и 1000 m.

(6) В случаите по ал. 5 под пътните знаци, въвеждащи забрана, се поставят допълнителни табели Т2, които указват разстоянието до края на зоната на действие на забраната. Краят на зоната на действие на забраната задължително се сигнализира със съответния пътен знак за отмяна на забраната.

(7) При въведена от администрацията, управляваща пътя, забрана за движение на определени видове пътни превозни средства в определени дни от седмицата или при високи температури на атмосферния въздух местата

за изчакване на пътните превозни средства се сигнализират предварително със съответния забранителен пътен знак, с допълнителна табела, с информация за условията и времетраенето на забраната и с допълнителна табела Т1.

Чл. 69. (1) Когато на едно място са поставени едновременно предупредителен пътен знак за опасност от група „А“ и пътен знак за въвеждане на забрана от група „В“, действието на въведената забрана е в сила до края на опасността, сигнализирана с предупредителния пътен знак.

(2) В случая по ал. 1, ако разстоянието до края на опасния участък е указано с допълнителна табела Т2, тя задължително се поставя под предупредителния пътен знак.

Чл. 70. Когато ограничението в режима на движение може да се осъществи с пътен знак за въвеждане на забрана от група „В“ или с пътен знак със задължително предписание от група „Г“, се използва пътен знак от група „Г“.

Чл. 71. (1) Пътен знак В1 „Забранено е влизането на пътни превозни средства“ се използва за сигнализиране на пътен участък, забранен за движение на пътни превозни средства в едната посока. Пътният знак се поставя в началото на пътния участък.

(2) По начина, посочен в ал. 1, се сигнализират платната за еднопосочно движение на всички пътища и улици с разделителна ивица без автомагистралите и скоростните пътища.

Чл. 72. (1) Пътен знак В2 „Забранено е влизането на пътни превозни средства в двете посоки“ се използва за сигнализиране на пътен участък, затворен за движение на пътни превозни средства и в двете посоки. Пътният знак се поставя в началото на пътния участък, съответно за двете посоки на движение.

(2) На изходите на затворения пътен участък за излизащите от него пътни превозни средства се поставя пътен знак Б1 „Пропусни движещите се по пътя с предимство!“ или Б2 „Спри! Пропусни движещите се по пътя с предимство!“.

Чл. 73. (1) Пътни знаци В3 „Забранено е влизането на моторни превозни средства, с изключение на мотоциклети без кош и мотопеди“, В4 „Забранено е влизането на товарни автомобили“, В5 „Забранено е влизането на моторни превозни средства с ремаркета, освен с полуремаркета или единични едноосни ремаркета“, В6 „Забранено е влизането на моторни превозни средства с ремаркета“, В7 „Забранено е влизането на трактори и самоходни машини“, В8 „Забранено е влизането на мотоциклети и мотопеди“, В9 „Забранено е влизането на велосипеди“, В10 „Забранено е влизането на пътни превозни средства, теглени от животни“, В11 „Забранено е влизането на колички за превоз на товари, теглени или бутани от хора“, В12 „Забранено е влизането

на пешеходци“, В13 „Забранено е влизането на пътни превозни средства, обозначени с опознавателен знак опасни товари“ и В14 „Забранено е влизането на изобразените пътни превозни средства“ се използват за въвеждане на забрана за влизане в пътния участък на изобразените със съответния символ пътни превозни средства.

(2) В символите на съответните пътни превозни средства на пътни знаци В4, В5 и В6 може да се указва с число допустимата максимална маса в тонове. В този случай забраната се отнася само за пътни превозни средства или за състави от превозни средства, чиято маса със или без товар надвишава указаната стойност. Допустимата максимална маса в тонове може да се укаже с число върху силуета на превозното средство, изобразено на пътни знаци В4, В5 и В6, или да се укаже с допълнителна табела Т17.

(3) Пътен знак В9 задължително се поставя на пътен участък, до който успоредно или в непосредствена близост е устроена специална алея за велосипедисти.

(4) Пътен знак В10 се поставя:

1. в населени места – в съответствие с приетата организация на движението;

2. извън границите на населените места – на участъци от републикански пътища I, II и III клас със среднодневна годишна интензивност на движението над 4000 авт./ден.

(5) Под пътен знак В13 с допълнителна табела може да се указват идентификационният код и видът на опасния товар, за който се отнася въведената по ал. 1 забрана.

Чл. 74. Забраните, въведени с пътни знаци В1, В2, В3, В21, В22, В23 и В27, не се отнасят за превозните средства от редовните линии за обществен превоз на пътници, движещи се по утвърдения им маршрут.

Чл. 75. (1) Въведените с пътни знаци В2 и В3 забрани не се отнасят за пътните превозни средства, които са собственост на лица, живеещи в зоната, за която е въведена забраната, както и за пътните превозни средства, които обслужват по утвърден график обекти в сигнализираните пътни участъци.

(2) Забраните, въведени с пътни знаци В2, В3, В14, В27 по отношение на престоя и В28, не се отнасят за пътните превозни средства, обслужващи лица, които притежават документ за инвалидност.

(3) Забраната, въведена с пътен знак В27, не се отнася за пътни превозни средства, превозващи болни до или от здравно заведение, за времето, необходимо за слизане или качване на болния.

Чл. 76. (1) Пътен знак В15 „Забранено е влизането на пътни превозни средства с ширина, включително и товара, по-голяма от означената“ се използва за сигнализиране на прав пътен участък, в който има изградено

пътно съоръжение или съществува препятствие на пътя, което ограничава габарита му, така че светлата ширина е по-малка от 3,00 m.

(2) В знака се указва съществуващата светла ширина, намалена с 0,40 m и закръглена към по-ниската стойност с точност до 0,10 m и тя не може да бъде по-голяма от 2,50 m.

Чл. 77. (1) Пътен знак В16 „Забранено е влизането на пътни превозни средства с височина, включително и товара, по-голяма от означената“ се използва за сигнализиране на пътен участък, който не се намира във вертикална крива и в който има изградено пътно съоръжение или съществува препятствие на пътя, което ограничава габарита му, така че светлата височина е по-малка от 4,20 m.

(2) В знака се указва съществуващата светла височина под съоръжението (препятствието), намалена с 0,20 m и закръглена към по-ниската стойност с точност до 0,10 m и тя не може да бъде по-голяма от 3,90 m.

Чл. 78. (1) Пътен знак В17 „Забранено е влизането на пътни превозни средства или състав от пътни превозни средства с дължина, включително и товара, по-голяма от означената“ се използва за сигнализиране на пътен участък в хоризонтална крива, в който широчината на пътната лента не позволява преминаването на пътни превозни средства или състави, в т.ч. товара им, с дължина над 12 m и ширина 2,60 m без навлизането им в пътната лента за насрещно движение.

(2) В знака се указва допустимата максимална дължина на пътното превозно средство, закръглена към по-високата стойност с точност до 0,50 m и тя не може да бъде по-голяма от 11,50 m.

Чл. 79. (1) Пътни знаци В18 „Забранено е влизането на пътни превозни средства с маса с товар, по-голяма от означената“ и В19 „Забранено е влизането на пътни превозни средства с натоварване на която и да е от осите, по-голямо от означеното“ се използват за сигнализиране на пътен участък, в който движението на пътни превозни средства с маса или осово натоварване над определените стойности застрашава целостта на пътното съоръжение или на пътната настилка.

(2) В знаците се указват конкретните допустими стойности за маса или натоварване на ос, закръглени към по-ниската стойност с точност до 0,50 тона, и те не могат да бъдат равни или по-големи от съответно 43,5 тона и 11,0 тона.

Чл. 80. (1) Пътни знаци В4, В5, В6, В13, В14, В15, В16, В17, В18 и В19 освен в началото на пътния участък, в който трябва да се въведе забраната, се поставят и предварително, на предходното кръстовище, като разстоянието до мястото на въвеждане на забраната се указва

с допълнителна табела Т1, а на напречните клонове на кръстовището – с допълнителна табела Т11.

(2) Когато началото на пътния участък, в който трябва да се въведе забраната с пътни знаци В4, В5, В6, В13 и В14, е на кръстовище, за сигнализиране на забраната за навлизане в участъка от останалите клонове на кръстовището може да се използва пътен знак Ж5 или Г20.

Чл. 81. (1) Пътен знак В20 „Забранено е движението на пътните превозни средства едно след друго на разстояние, по-малко от означеното“ се използва за сигнализиране на пътен участък, в който пътните условия (хлъзгава настилка, ограничена видимост и др.) изискват спазване на определена минимална дистанция между превозните средства.

(2) Когато се налага да се въведе ограничение за минимална дистанция само за определен вид пътни превозни средства, под пътният знак В20 се поставя допълнителна табела Т6 със съответния символ.

(3) Пътен знак В20 се използва и в случаите, когато е необходимо да се ограничи броят на пътните превозни средства, едновременно преминаващи върху пътното съоръжение, с оглед предотвратяване на натоварване, превишаване на неговата носимоспособност.

Чл. 82. Пътни знаци В21 „Забранено е завиването надясно“, В22 „Забранено е завиването наляво“ и В23 „Забранено е завиването в обратна посока“ се използват за създаване на необходимата организация на движението.

Чл. 83. (1) Пътен знак В24 „Забранено е изпреварването на моторни превозни средства, с изключение на мотоциклети без кош и мотопеди“ се използва за сигнализиране на пътен участък, в който не е осигурено минималното разстояние за видимост съгласно приложение № 16.

(2) Пътен знак В24 задължително се поставя пред тунел с двулентово платно за движение с двупосочно движение.

Чл. 84. (1) Пътен знак В25 „Забранено е на товарни автомобили с допустима максимална маса над 3,5 тона да изпреварват моторни превозни средства, с изключение на мотоциклети без кош и мотопеди“ се използва за сигнализиране на пътен участък с надлъжен наклон при изкачване и с дължина, по-голяма от критичната дължина за наклона, съгласно приложение № 18.

(2) Когато пътният участък се състои от отсечки с различни наклони, критичната дължина е достигната или надмината тогава, когато сборът на съотношенията $a/A + v/V + c/C$ е по-голям или равен на единица, където a , v и c са дължините на отсечките с различни наклони, а A , V и C – критичните дължини на изкачване за съответните наклони съгласно приложение № 18.

(3) Пътен знак В25 се използва за сигнализиране на пътен участък, в който товарните

автомобили при изпреварване създават затруднения и опасност за останалите участници в движението.

Чл. 85. В зоната на действие на пътни знаци В24 и В25 не се поставя пътен знак В27 „Забранени са престоят и паркирането“.

Чл. 86. (1) Пътен знак В26 „Забранено е движението със скорост, по-висока от означената“ се използва за въвеждане на ограничение на допустимата максимална скорост на движение съгласно чл. 21, ал. 1 от ЗДвП. Числото върху пътния знак, указващо допустимата максимална скорост на движение, трябва да е кратно на 10.

(2) Когато допустимата максимална скорост предстои да се ограничи с повече от 20 km/h, тя се намалява постепенно, неколккратно с 20 km/h, като пътен знак В26 се поставя на разстояния съгласно приложение № 19.

(3) Когато допустимата максимална скорост на движение се ограничава с 30 km/h, намалението е еднократно.

(4) Когато обзорът на железопътен прелез е ограничен и се налага спиране на пътните превозни средства, скоростта предварително се ограничава с пътен знак В26 до 20 km/h. Пътният знак се поставя преди железопътния прелез над пътен знак А35.3.

Чл. 87. (1) Пътен знак В27 „Забранени са престоят и паркирането“ и В28 „Забранено е паркирането“ се използват за въвеждане на забрана за престой и/или паркиране в пътен участък, в който спрелите пътни превозни средства затрудняват или пречат на пътното движение, като ограничават видимостта и широчината на платното за движение.

(2) Началото на зоната на действие на пътен знак В27 и В28 може да се сигнализира с допълнителна табела Т3. В допълнителната табела Т3 може да се указва разстоянието в метри до края на зоната на действие на пътният знак.

(3) Продължаването на зоната на действие на пътен знак В27 или В28 се сигнализира с допълнителна табела Т4. В допълнителната табела Т4 могат да се указват разстоянията в метри съответно до началото и до края на зоната на действие на пътния знак.

(4) Когато краят на зоната на действие на пътен знак В27 или В28 е преди следващото кръстовище, тя се сигнализира с допълнителна табела Т5. В допълнителната табела Т5 може да се указва разстоянието (в метри) до началото на зоната на действие на пътния знак.

(5) Пътни знаци В27 и В28 се поставят напречно или успоредно на оста на пътя. Под тях се поставят допълнителни табели Т3, Т4 и Т5.

(6) Действието на въведените с пътни знаци В27 и В28 забрани може да се ограничи по отношение на времето (часове, дни) с допълнителните табели Т10, Т15 или Т16.

(7) В населени места пътен знак В28 може да се използва сезонно през зимния период за улеснение при почистването на снега от платното за движение. В този случай под пътния знак се поставя допълнителна табела Г14. През останалите сезони те се свалят или закриват.

(8) Поставянето на пътен знак В27 по улици в населените места се извършва в участъци, където не се налага директно транспортно обслужване на прилежащата територия.

(9) Пътни знаци В27 и В28 не се използват за сигнализиране на местата за платено паркиране.

Чл. 88. Пътен знак В29 „Забранено е преминаването без спиране“ се поставя непосредствено преди мястото, в което се налага спиране поради извършване на определени административни процедури. В горната половина на знака се поставя надпис „Митница“, „Контрола“, „Плащане“, „Полиция“ и други, който указва конкретната причина, наложила спирането. В долната половина на знака надписът се повтаря, изписан на френски език.

Чл. 89. Пътен знак В30 „Забранена е употребата на звуков сигнал“ се използва само извън границите на населени места, в които се налага ограничаване на шума.

Чл. 90. (1) Пътни знаци В31 „Край на въведената с пътен знак забрана за изпреварване“, В32 „Край на въведената с пътен знак забрана за изпреварване от товарни автомобили с допустима максимална маса над 3,5 т“, В33 „Край на въведената с пътен знак забрана за движение със скорост, по-висока от означената“ и В34 „Край на забраните, въведени с пътни знаци“ се използват за отмяна на въведени със съответните пътни знаци забрани.

(2) Пътни знаци В31, В32 и В33 не се използват за сигнализиране края на зоната на действие на пътни знаци В24, В25 и В26, когато:

1. зоната на действие на пътните знаци е с дължина не по-голяма от 100 m и е указана с допълнителна табела Г2;

2. край на зоната на действие на пътните знаци съвпада с кръстовище.

(3) Пътни знаци В31, В32 или В33 се използват, когато се отменя една конкретна забрана, въведена с пътен знак В24, В25 или В26.

(4) Пътен знак В34 се използва само в случаите, когато се отменят едновременно две или повече забрани, въведени с пътни знаци В24, В25 или В26.

Раздел IV

Пътни знаци със задължителни предписания – група „Г“

Чл. 91. (1) Пътните знаци със задължителни предписания имат формата на кръг, син фон, бяла гранична линия и символи в бял цвят.

(2) Различно от оформянето по ал. 1 имат следните пътни знаци:

1. пътен знак Г146, Г156, Г166 и Г18 – има червена лента, разположена диаметрално от горен десен към долен ляв квадрант;

2. пътен знак Г19 – символът му е в бял и черен цвят;

3. пътен знак Г20 – има правоъгълна форма, бял фон, черна гранична ивица, изобразен е символът на пътен знак В13, а под него – пътен знак Г1, Г2 или Г3.

Чл. 92. Изображенията и наименованията на пътните знаци със задължителни предписания са съгласно приложение № 4.

Чл. 93. Пътните знаци със задължителни предписания се поставят непосредствено преди пътния участък, за който се въвеждат задължителните предписания.

Чл. 94. (1) Пътни знаци Г1 „Движение само направо след знака“, Г2 „Движение само надясно след знака“, Г3 „Движение само наляво след знака“, Г4 „Движение само направо или надясно след знака“, Г5 „Движение само направо или наляво след знака“ и Г6 „Движение само надясно или наляво след знака“ се поставят преди кръстовище или на места, след които движението задължително продължава в предписаната посока (посоки).

(2) Пътните знаци Г4 „Движение само направо или надясно след знака“, Г5 „Движение само направо или наляво след знака“ и Г6 „Движение само надясно или наляво след знака“ не могат да бъдат замествани с комбинация от пътни знаци, съответно Г1 „Движение само направо след знака“ и Г2 „Движение само надясно след знака“, Г1 „Движение само направо след знака“ и Г3 „Движение само наляво след знака“, Г2 „Движение само надясно след знака“ и Г3 „Движение само наляво след знака“.

Чл. 95. Пътни знаци Г7 „Преминаване само надясно пред знака“ и Г8 „Преминаване само наляво пред знака“ се поставят на места, пред които движението задължително продължава в предписаната посока.

Чл. 96. Пътни знаци Г9 „Преминаване отдясно на знака“ и Г10 „Преминаване отляво на знака“ се поставят в началото на острови върху платното за движение, на разделителни ивици, както и пред препятствия върху пътното платно за обозначаване на страната, от която задължително трябва да са заобиколени.

Чл. 97. Пътен знак Г11 „Преминаване отдясно или отляво на знака“ се поставя пред препятствие върху платното за движение или на острови и разделителни ивици за указване на възможността за продължаване на движението отляво или отдясно на пътния знак.

Чл. 98. (1) Пътен знак Г12 „Кръгово движение“ се поставя непосредствено преди кръстовище, в което движението е кръгово и се извършва само в указаната от стрелките посока.

(2) Когато на входовете на кръговото кръстовище има поставени пътни знаци относно предимството, пътен знак Г12 се поставя под тях.

(3) В кръговото кръстовище пътните знаци относно предимството се поставят отъясно по посока на движението, а при необходимост, в зависимост от конфигурацията на кръстовището, могат да се повторят отляво в направляващия или централния остров.

Чл. 99. Пътен знак Г13 „Пътна лента или платно за движение само на превозни средства от редовните линии за обществен превоз на пътници“ се използва за сигнализиране на пътна лента или на платно за движение, предназначени за движение само на превозни средства от редовните линии за обществен превоз на пътници, движещи се по определен маршрут.

Чл. 100. (1) Пътни знаци Г14а „Задължителен път само за велосипедисти и водачи на индивидуално електрическо превозно средство“, Г14б „Край на задължителен път само за велосипедисти и водачи на индивидуално електрическо превозно средство“, Г15а „Задължителен път само за пешеходци“, Г15б „Край на задължителен път само за пешеходци“, Г16а „Задължителен път само за пешеходци, велосипедисти и водачи на индивидуално електрическо превозно средство с указано място на движение“ и Г16б „Край на задължителен път само за пешеходци, велосипедисти и водачи на индивидуално електрическо превозно средство с указано място на движение“ се поставят в началото и края на пътни участъци, предназначени за движение само на съответните участници в движението.

(2) Пътни знаци Г15а и Г15б не се използват за сигнализиране на тротоари.

(3) Разположението на двата символа в пътен знак Г16а указва конкретно коя част от пътя за коя категория участници в движението е предназначена.

Чл. 101. (1) Пътен знак Г17 „Задължителна минимална скорост“ се използва за въвеждане на задължение за движение на пътните превозни средства след знака със скорост не по-ниска от посочената стойност.

(2) Задължителната минимална скорост, указвана с пътен знак Г17, не може да е по-ниска от 30 km/h и по-висока от 80 km/h.

Чл. 102. Пътен знак Г18 „Край на задължителната минимална скорост“ се използва за обозначаване края на зоната на действие на пътен знак Г17, когато тя не съвпада със следващото кръстовище.

Чл. 103. (1) Пътен знак Г19 „Задължителни вериги за сняг най-малко на две от двигателните колела“ се поставя само при необходимост, в началото на пътен участък, в който пътните условия налагат използване на вериги.

(2) При възможност пътен знак Г19 се поставя на места с изградени извън платното за движение площадки, в които има условия за извършване на монтаж на веригите.

(3) Когато действието на пътен знак Г19 се ограничава само за определен вид пътни превозни средства, това се указва с допълнителна табела Т6.

Чл. 104. Пътен знак Г20 „Задължителна посока за движение на пътни превозни средства, обозначени с опознавателен знак за опасни товари“ се използва за въвеждане на задължителна посока на движение на указваните пътни превозни средства. За указване на задължителната посока на движение се използват изображенията на пътни знаци Г1, Г2 и Г3.

Раздел V

Пътни знаци със специални предписания – група „Д“

Чл. 105. (1) Пътните знаци със специални предписания имат формата на квадрат или правоъгълник. Цветът на фона на пътните знаци е, както следва:

1. за пътни знаци Д1 и Д2:

а) зелен – за автомагистрала и скоростни пътища;

б) син – за пътища извън населените места;

в) бял – за пътища в населените места;

2. за пътен знак Д3:

а) син – за пътища извън населените места;

б) бял – за пътища в населените места;

3. за пътни знаци Д4, Д7, Д8, Д15, Д16, Д17, Д18, Д19, Д20, Д21, Д22, Д23, Д24, Д25, Д25.1, Д25.2, Д26, Д27 и Д28 – син;

4. за пътни знаци Д5, Д6, Д7а, Д8а – зелен;

5. за пътни знаци Д9 и Д10:

а) зелен – за автомагистрала и скоростни пътища;

б) син – за всички останали пътища;

6. за пътни знаци Д11, Д12, Д13 и Д14 – бял.

(2) Символите и надписите на пътните знаци са бели – при зелен или син фон, и черни – при бял фон.

(3) Различно от оформянето по ал. 1 и 2 имат следните пътни знаци:

1. пътни знаци Д6, Д8, Д8а, Д10, Д12 и Д16 – имат червена диагонално разположена лента от горен десен към долен ляв ъгъл;

2. пътен знак Д14 – има три успоредни черни линии, разположени от горен десен към долен ляв ъгъл.

Чл. 106. Изображенията и наименованията на пътните знаци със специални предписания са съгласно приложение № 5.

Чл. 107. При поставяне на едно място на пътни знаци от група „Д“ с различни цветове на фона те се подреждат от горе надолу, както следва: зелен, син, бял.

Чл. 108. Пътните знаци от група „Д“ се използват за въвеждане на специални пред-

писания за участниците в движението и се поставят непосредствено преди местата или участъците от пътя, за които се въвеждат предписанията.

Чл. 109. (1) Пътен знак Д1 „Брой на пътните ленти и посоки за движение по тях“ се използва за сигнализиране на пътен участък с две и повече пътни ленти за движение в една посока.

(2) Изображението на пътен знак Д1 трябва да отговаря на следните изисквания:

1. броят на стрелките в знака да съответства на броя на пътните ленти; в знака могат да се указват и пътните ленти, предназначени за насрещно движение;

2. върху правата вертикална част на стрелките за съответните пътни ленти могат да се поставят изображения на пътни знаци от групи „А“, „В“ и „Г“; пътният знак е в сила само за пътната лента, която съответства на стрелката, върху която е поставен.

Чл. 110. (1) Пътен знак Д2 „Допълнителна пътна лента за бавнодвижещи се пътни превозни средства“ се използва за сигнализиране на допълнителна пътна лента при голям надлъжен наклон съгласно приложение № 12 към чл. 83, ал. 2 от Наредба № РД-02-20-2 от 2018 г. за проектиране на пътища (Наредба № РД-02-20-2 от 2018 г.) (ДВ, бр. 79 от 2018 г.).

(2) Пътен знак Д2 се поставя само ако дължината на допълнителната лента е по-голяма от 200 m.

(3) Изображението на пътен знак Д2 трябва да отговаря на следните изисквания:

1. броят на стрелките в знака да отговаря на броя на пътните ленти;

2. върху правата вертикална част на стрелките, без най-дясната, може да се поставят изображения на пътни знаци от група „В“ и пътен знак Г17 „Задължителна минимална скорост“;

3. указваните в изображенията на пътен знак Г17 задължителни минимални скорости трябва да отговарят на изискванията на чл. 101, ал. 2;

4. указваната в изображението на пътен знак Г17 задължителна минимална скорост във втората стрелка е определената съгласно приложение № 12 към чл. 83, ал. 2 от Наредба № РД-02-20-2 от 2018 г. най-малка допустима скорост на оразмерителен товарен автомобил, закръглена до 10 km/h.

Чл. 111. Пътен знак Д3 „Предварителен избор на пътна лента“ се използва за сигнализиране на зона за престрояване на път с най-малко две пътни ленти за движение в една посока, в която водачите на пътни превозни средства заемат пътната лента, съответстваща на желаната посока за продължаване на движението след кръстовището. Изображенията върху пътния знак трябва да съответстват на конфигурацията на конкретната пътна обстановка.

Чл. 112. (1) Пътен знак Д4 „Еднопосочно движение след знака“ се използва за сигнализиране на пътен участък между две кръстовища, в който се въвежда движение в една посока. В другия край на пътния участък се поставя пътен знак В1 „Забранено е влизането на пътни превозни средства“, с който се въвежда забрана за насрещно движение на пътни превозни средства. Предписанието на пътния знак важи до следващото кръстовище.

(2) Пътен знак Д4 не се използва в случаите, когато е разрешено насрещното движение на превозни средства от редовните линии за обществен превоз на пътници.

Чл. 113. Пътен знак Д5 „Автомагистрала“ се използва за сигнализиране на път, за който се прилагат правилата за движение по автомагистрала съгласно глава втора, раздел XIII от ЗДвП.

Чл. 114. (1) Пътен знак Д6 „Край на автомагистрала“ се използва за сигнализиране на мястото, от което престават да действат правилата за движение по автомагистрала.

(2) За предварително сигнализиране пътен знак Д6 задължително се поставя на разстояние 1500 m преди края на автомагистралата, като това разстояние се указва с допълнителната табела Т1.

(3) Предварително сигнализиране по ал. 2 не се извършва, когато пътният знак Д6 е поставен на връзка на пътен възел.

Чл. 115. Пътни знаци Д7 „Автомобилен път“ и Д7а „Скоростен път“ се използват за сигнализиране на пътища, за които се прилагат правилата за движение съгласно глава втора, раздел XIII от ЗДвП.

Чл. 116. (1) Пътни знаци Д8 „Край на автомобилния път“ и Д8а „Край на скоростния път“ се използват за сигнализиране на мястото, от което престават да действат правилата за движение по автомобилен път, съответно по скоростен път.

(2) За предварително сигнализиране пътен знак Д8 задължително се поставя на разстояние 750 m преди края на автомобилния път, а пътен знак Д8а – на 1200 m преди края на скоростния път. Тези разстояния се указват с допълнителна табела Т1.

Чл. 117. (1) Пътен знак Д9 „Тунел“ се използва за сигнализиране на тунел с дължина, по-голяма от 70 m, в който от водачите на пътни превозни средства се изисква да спазват специалните правила за движение в тунел съгласно глава втора, раздел XV от ЗДвП. Пътният знак се поставя пред входа на тунела.

(2) В долната част на пътен знак Д9 или с допълнителните табели Т2 и Т17 могат да се указват дължината и наименованието на тунела.

Чл. 118. Пътен знак Д10 „Край на тунела“ се поставя след изхода от тунел, сигнализиране

с пътен знак Д9, на мястото, от което се прекратява действието на специалните правила за движение в тунел.

Чл. 119. (1) Пътен знак Д11 „Начало на населено място“ се използва за сигнализиране на мястото, от което започват да важат правилата за движение в населено място, и се поставя непосредствено преди застроената със сгради територия.

(2) Ако пътният знак Д11 се намира на републикански път, наименованието на населеното място задължително се повтаря с латински букви, а когато е на общински път – при необходимост.

(3) Когато за територията на населеното място е необходимо да се въведе допустима максимална скорост на движение, различна от определената по чл. 21, ал. 1 от ЗДвП, се поставя и пътен знак В26.

Чл. 120. (1) Пътен знак Д12 „Край на населеното място“ се използва за сигнализиране на мястото, от което престават да важат правилата за движение в населено място, и се поставя непосредствено след застроената със сгради територия.

(2) За сигнализиране на населени места с население, по-малко от 500 жители, се допуска пътен знак Д12 да се поставя само от лявата страна на пътя, на обратната страна на пътен знак Д11.

(3) Пътен знак Д12 може да се поставя заедно с пътен знак Ж10, с който се указват наименованието на следващото населено място и разстоянието до него.

(4) Наименованието на населеното място в пътния знак Д12 задължително се повтаря с латински букви, ако то е повторено и на пътния знак Д11, обозначаващ началото на същото населено място.

Чл. 121. Когато населеното място се състои от няколко отделни части (квартали, зони и др.), разположени по протежение на пътя на разстояния, по-големи от 1 km една от друга, всяка негова част се сигнализира поотделно с пътни знаци Д11 и Д12, в които отгоре се изписва наименованието на населеното място, а под него – наименованието на квартала или зоната. Наименованието на квартала или зоната не се повтаря с латински букви.

Чл. 122. (1) С пътни знаци Д13 „Начало на зоната на действие на изобразения пътен знак“ и Д14 „Край на зоната на действие на изобразения пътен знак“ се сигнализират съответно входовете и изходите на зоната, на чиято територия е валидно действието на изобразения пътен знак за въвеждане на специална забрана, задължение или предписание.

(2) С пътни знаци Д13 и Д14, в които е изобразен пътен знак Д20, се сигнализират съответно начало и край на райони, пътища или части от пътища в населени места, опре-

делени от собственика или администрацията, управляваща пътя, за зони за платено паркиране в определени часове на денонощието, съгласно чл. 99 от ЗДвП.

(3) В долната част на пътни знаци Д13 и Д14 или с допълнителна табела могат да се дават допълнителни указания за конкретни участници в движението, за време на действие на изобразения пътен знак и др.

(4) Пътният знак за край на въведената зона, изобразен върху пътен знак Д14, е черно-бял и се зачертава с три черни линии.

Чл. 123. С пътни знаци Д15 „Начало на жилищна зона“ и Д16 „Край на жилищна зона“ се сигнализират съответно входовете и изходите на специално устроена зона в населено място, чиито специални правила за движение са определени в глава втора, раздел XIV от ЗДвП.

Чл. 124. (1) Пътен знак Д17 „Пешеходна пътека“ се използва за сигнализиране на пешеходна пътека тип „Зебра“.

(2) Пътният знак Д17 задължително се повтаря от лявата страна на платното за движение, а при липса на видимост на знака – и над платното за движение.

Чл. 125. С пътен знак Д18 „Болница“ се сигнализира намираща се в близост до пътя болница или друго лечебно заведение за оказване на болнична помощ. Водачите са длъжни да предприемат мерки за ограничаване на шума от пътните превозни средства.

Чл. 126. (1) Пътни знаци Д19 „Паркинг“ и Д20 „Платен паркинг“ се използват за сигнализиране на място, предназначено за паркиране на пътни превозни средства без или срещу заплащане на такса за престой.

(2) Пътни знаци Д19 и Д20 могат да се използват и за предварително сигнализиране на посоката и разстоянието до паркинга. Те се поставят:

1. на разстояние 200 m – извън границите на населени места, както и на отклонението за паркинга;

2. съобразно конкретните пътни условия – в населените места.

(3) В долната част на пътни знаци Д19 и Д20 или с допълнителни табели могат да се указват:

1. времето на действие на пътния знак;
2. ограничението във времетраенето на паркирането;
3. посоката и разстоянието до паркинга;
4. видът на пътните превозни средства, за които паркингът е предназначен;
5. начинът на паркиране;
6. място за паркиране на пътни превозни средства, обслужващи хора с увреждания, сигнализирано с пътен знак Д21;
7. начинът на плащане.

Чл. 127. Пътен знак Д21 „Място за паркиране на пътни превозни средства, обслужващи хора с увреждания“ се използва за сигнала

лизиране на едно място, предназначено за паркиране само на пътни превозни средства, обслужващи хора с увреждания. При наличие на повече от едно място за паркиране на пътни превозни средства, обслужващи хора с увреждания, броят на местата се означава с допълнителна табела. Пътният знак се поставя самостоятелно.

Чл. 128. (1) Пътни знаци Д22 „Трамвайна спирка“, Д23 „Тролейбусна спирка“ и Д24 „Автобусна спирка“ се използват за сигнализиране началото на спирка на съответните превозни средства от редовните линии за обществен превоз на пътници.

(2) Когато спирката по ал. 1 не е оформена в специално уширение на платното за движение, крайът ѝ се определя от края на пътната маркировка М14 или, ако няма такава:

1. на 50 m след пътен знак Д22, Д23 или Д24;

2. от последния указател с номерата на линиите и расписанието на превозните средства за обществен превоз на пътници.

(3) Когато спирката е оформена в специално уширение на платното за движение, пътните знаци Д22, Д23 и Д24 се поставят в началото на скосяването за влизане в уширението.

(4) В долната част на пътни знаци Д22, Д23 и Д24 върху синия фон с бял надпис може да се указва наименованието на спирката.

(5) Пътни знаци Д22, Д23 и Д24 не се поставят заедно с пътен знак В28 „Забранено е паркирането“.

Чл. 129. (1) С пътен знак Д25 „За използването на пътя се изисква платена винетна такса“ се сигнализира републикански път, чието използване изисква платена винетна такса съгласно чл. 10, ал. 1, т. 1 от Закона за пътищата (ЗП).

(2) С пътен знак Д25.1 „За използването на пътя се изисква платена винетна или тол такса“ се сигнализира републикански път от платената пътна мрежа съгласно чл. 10, ал. 1, т. 1 и 2 от ЗП.

(3) С пътен знак Д25.2 „За използването на пътя се изисква платена тол такса“ се сигнализира републикански път от платената пътна мрежа съгласно чл. 10, ал. 1, т. 2 от ЗП.

(4) Знаците се поставят на мястото, от което възниква задължението за плащане на такса.

Чл. 130. Пътен знак Д26 „Място за паркиране на електрически превозни средства за зареждане“ се използва за сигнализиране на място, предназначено само за паркиране на електрически превозни средства по време на зареждане.

Чл. 131. Пътен знак Д27 „Площадка за принудително спиране“ се използва за обозначаване на място, което е предназначено за спиране или престой в случай на повреда на пътното превозно средство, здравословни проблеми на водача или пътниците в превозното средство или по независещи от водача причини.

Чл. 132. Пътен знак Д28 „Паркирай и пътувай“ се използва за обозначаване на място, което се използва за паркиране на пътни превозни средства и от което има възможност да се премине към транспорт от редовните линии за обществен превоз на пътници.

Раздел VI

Пътни знаци, даващи допълнителна информация – група „Е“

Чл. 133. (1) Пътните знаци, даващи допълнителна информация – група „Е“, имат формата на правоъгълник със зелен фон за автомагистралите и скоростните пътища и син фон за останалите пътища.

(2) Фонът на пътните знаци Е22 и Е23 и на пътен знак Е24, в случаите по чл. 145, ал. 3 и 4, е син независимо от мястото на поставянето им.

(3) Пътните знаци от група „Е“ имат бяло поле, в което с черен цвят се изобразяват съответните символи и/или надписи.

(4) Различно от оформянето по ал. 1 и 3 имат следните пътни знаци:

1. пътен знак Е1 – символът е в червен цвят;

2. пътен знак Е2 – символът е изобразен върху син фон с бял цвят, а в бялото поле под него е разположен символ в червен цвят;

3. пътен знак Е7 – в горния ляв край на бялото поле се изписват с черен цвят LPG и/или CNG за сигнализиране на бензиностанция, които предлагат втечнен нефтен газ LPG и/или компресиран природен газ CNG;

4. пътен знак Е20 – със син фон и бял надпис;

5. пътни знаци Е22 и Е23 – имат съответно по четири и по три полета, разположени едно под друго;

6. пътен знак Е25 – символът е в зелен цвят, върху който е поставен символ за електрически ток в бял цвят;

7. пътен знак Е26 – символът е в зелен цвят с бял надпис.

(5) В долния край, върху фона на пътните знаци, с бял цвят може да се указват разстоянието, посоката, работното време на обекта или друга допълнителна информация.

Чл. 134. Изображенията и наименованията на пътните знаци, даващи допълнителна информация, са съгласно приложение № 6.

Чл. 135. (1) Пътните знаци от група „Е“ се използват за даване на информация на участниците в движението, свързана с възможностите за обслужване на пътните превозни средства и пътниците, с наличието на подлези, надлези и маршрути за пешеходци, със състоянието на проходи и с допустимите максимални скорости на движение, както и с местата, на които се осъществява контрол по спазването на правилата за движение с автоматизирани технически средства или системи.

(2) При поставяне на едно място на пътни знаци от група „Е“ с различни цветове на фона те се подреждат съгласно изискванията по чл. 107.

Чл. 136. (1) Пътните знаци от група „Е“ се поставят на отклонението към обектите, които сигнализират.

(2) За предварително сигнализиране пътните знаци от група „Е“ се поставят, както следва:

1. извън границите на населени места, преди обекта или отклонението към него:

а) на автомагистрала – на разстояние от 1000 до 2000 m;

б) на останалите пътища – на разстояние от 200 до 300 m;

2. в населено място – на разстояние от 100 до 150 m преди обекта или отклонението към него, както и на самото отклонение.

(3) Посоката и разстоянието от пътният знак за предварително сигнализиране до обекта се указват в долната част на знака или с допълнителна табела.

Чл. 137. Пътен знак Е1 „Медицински пункт“ се използва за сигнализиране на лечебно заведение, в което може да се получи първична медицинска помощ.

Чл. 138. (1) Пътен знак Е2 „Болница със звено за спешна медицинска помощ“ се използва за сигнализиране на лечебно заведение с център за спешна медицинска помощ.

(2) Пътен знак Е2 се повтаря на всяко отклонение до лечебното заведение.

Чл. 139. Пътен знак Е3 „Полиция“ се използва за сигнализиране на обект на полицейска служба. Надписът в знака се повтаря, изписан на френски език.

Чл. 140. (1) Пътни знаци Е4 „Телефон“, Е5 „Автосервиз“, Е6 „Автомивка“, Е7 „Бензиностанция“, Е8 „Информационно бюро за туристи“, Е9 „Хотел или мотел“, Е10 „Ресторант“, Е11 „Кафе“, Е12 „Къмпинг за палатки“, Е13 „Къмпинг за туристически ремаркета“, Е14 „Къмпинг за палатки и туристически ремаркета“, Е15 „Туристическа база“, Е16 „Място за отдих“, Е17 „Начало на пешеходен маршрут“, Е18 „Вода за пиене“, Е19 „Тоалетна“, Е25 „Зарядна станция за зареждане на електрически превозни средства“ и Е26 „Зарядна станция за зареждане с водород“ се използват за сигнализиране на обекти в близост до пътя, в които участниците в движението могат да ползват услугите, указани със съответните символи.

(2) В долния край на пътен знак Е9 може да се постави надпис „ХОТЕЛ“ или „МОТЕЛ“. Надписите се повтарят, изписани на френски език.

(3) Пътен знак Е18 се поставя само когато водата е годна за пиене.

(4) Когато на едно и също място могат да се получат различни видове услуги, на една

обща табела може да се поставят до четири изображения на пътни знаци от група „Е“.

Чл. 141. (1) Пътен знак Е20 „Такси“ се използва за сигнализиране на място, специално устроено за престой на таксиметрови автомобили. Надписът се повтаря, изписан на френски език.

(2) Когато мястото, предназначено за престой на таксиметрови автомобили, заема участък от крайната дясна пътна лента, началото на участъка се сигнализира с пътен знак Е20 и допълнителна табела Т2, указваща дължината на участъка, или с допълнителна табела Т17, означаваща броя на такситата, за които е предназначен участъкът. Участъкът задължително се очертава с пътна маркировка М14 и се нанася надпис „TAXI“.

Чл. 142. Пътен знак Е21 „Пешеходен подлез или надлез“ се използва за указване входа на подлез или надлез. Знакът се поставя и предварително на разстояние 20 m преди подлеза или надлеза.

Чл. 143. (1) Пътен знак Е22 „Допустими максимални скорости на движение“ се използва за указване на допустимите максимални скорости на движение по пътищата в страната. В четирите му правоъгълни бели полета, разположени под опознавателния знак ВG „Република България“ и надписа „BULGARIA“, се нанасят допустимите максимални скорости на движение, както следва:

1. в населени места – чрез изображенията на пътен знак В26 (50 km/h) и символа за населено място съгласно приложение № 9;

2. извън границите на населени места – чрез изображенията на пътен знак В26 (90 km/h) и символа за край на населено място;

3. за скоростни пътища – чрез изображение на пътни знаци В26 (120 km/h) и Д7а;

4. за автомагистрала – чрез изображенията на пътни знаци В26 (140 km/h) и Д5.

(2) Пътен знак Е22 се поставя при влизане в страната в началото на пътя или в граничните контролно-пропускателни пунктове, а при необходимост – и във вътрешността на страната на пътищата, които представляват участъци от международни пътища.

Чл. 144. (1) Пътен знак Е23 „Проходът е отворен или затворен за движение“ се поставя в началото на пътен участък, преминаващ през планински проход, за указване на възможността за преминаване и на условията за движение през него.

(2) Наименованието на прохода се изписва в горната част на знака с бял цвят и може да се повтори, изписан с латински букви.

(3) Условията за движение през прохода се указват с подвижни табели, които се поставят съответно в трите бели полета (1, 2 и 3), разположени под надписа. Цветът на фона и съдържанието на табелите в зависимост от конкретната пътна обстановка са, както следва:

1. при отворен за движение проход:
а) табела 1 е със зелен фон и с надпис „ОТВОРЕН“ в бял цвят;

б) табела 2 е с бял фон и в зависимост от състоянието на пътя е без надпис или с изображение на пътен знак Г19;

в) табела 3 е с бял фон без надпис;

2. при затворен за движение проход:

а) табела 1 е с червен фон и надпис „ЗАТВОРЕН“ в бял цвят;

б) табела 2 е с бял фон, върху който може да има надпис в черен цвят „ПЪТЯТ Е ОТВОРЕН ДО“;

в) табела 3 е с бял фон, върху който може да има надпис в черен цвят с наименованието на населеното място, до което ползването на пътя е възможно.

(4) Надписите на подвижните табели може да се повторят, изписани на френски език, а наименованието на населеното място – с латински букви.

(5) Когато в началото на заснежен пътен участък е поставен пътен знак Г19, в табела 2 на пътен знак Е23 задължително се поставя изображението на пътен знак Г19.

Чл. 145. (1) Пътен знак Е24 „Контрол с автоматизирани технически средства или системи“ се използва за сигнализиране на местата на пътя, на които се осъществява контрол по спазването на правилата за движение с автоматизирани технически средства и системи (АТСС).

(2) Когато АТСС по ал. 1 са стационарни, пътен знак Е24 се поставя:

1. на 100 – 150 m пред мястото на АТСС, при пътища и улици с допустима максимална скорост до 50 km/h;

2. на 150 – 250 m пред мястото на АТСС, при пътища и улици с допустима максимална скорост от 50 до 90 km/h;

3. на 250 – 350 m пред мястото на АТСС, при пътища и улици с допустима максимална скорост от 90 до 140 km/h.

(3) При осъществяване на контрола с мобилни автоматизирани технически средства и системи пътен знак Е24 се поставя непосредствено преди началото на обхвата на АТСС.

(4) При осъществяване на контрола с мобилни АТСС във време на движение по определен участък пътен знак Е24 се поставя в началото на контролирания пътен участък. Дължината на пътния участък се сигнализира с допълнителна табела Т2, поставена под знак Е24.

(5) Когато контролът по ал. 1 се осъществява в двете посоки на движение по пътя, за всяка посока се поставя отделен пътен знак Е24.

(6) В случаите на контрол по ал. 3 и 4 пътният знак се поставя на преносима стойка.

Раздел VII

Пътни знаци за направления, посоки, обекти и други от група „Ж“

Чл. 146. (1) Пътните знаци за направления, посоки, обекти и други от група „Ж“ имат формата на квадрат или правоъгълник.

(2) Пътни знаци Ж7 „Указателна стрелка“ и Ж8 „Посока към ферибот“ имат формата на стрелка.

(3) Фонът на пътните знаци от група „Ж“ е, както следва:

1. за пътни знаци Ж1, Ж10, Ж11, Ж14 и Ж15:

а) зелен – за автомагистрала и скоростни пътища;

б) син – за пътища извън границите на населени места;

в) бял – за пътища в населени места;

2. за пътни знаци Ж2 и Ж7:

а) зелен – когато до указаната цел/цели се достига по автомагистрала и скоростен път;

б) син – когато до указаната цел/цели се достига по път извън границите на населени места;

в) бял – когато пътен знак Ж2 се намира на път в населено място и когато до указаната в пътен знак Ж7 цел/цели се достига по път в населено място;

3. за пътен знак Ж16 – жълт;

4. за пътни знаци Ж3, Ж4, Ж5 и Ж8 – бял;

5. за пътен знак Ж6:

а) син – за пътища извън границите на населени места;

б) бял – за пътища в населени места;

6. за пътни знаци Ж9, Ж12, Ж13, Ж17, Ж18, Ж19, Ж20.2 и Ж25.1 – син;

7. за пътен знак Ж20.1 – зелен;

8. за пътни знаци Ж21 и Ж22:

а) зелен – за автомагистрала и скоростни пътища;

б) син – за пътища извън границите на населени места;

9. за пътен знак Ж25.2 – бял;

10. за пътни знаци Ж1, Ж2, Ж6, Ж7 и Ж10 – кафяв, когато те указват посоки само към обекти на културното наследство по Закона за културното наследство, към национални паркове, природни паркове, резервати, защитени местности и природни забележителности по Закона за защитените територии;

11. за пътни знаци Ж3, Ж4, Ж5, Ж7, Ж14, Ж15 и Ж16, когато се използват за въвеждане на временна организация и безопасност на движението – жълт.

(4) Цветът на символите и надписите е:

1. бял – при зелен, син или кафяв фон;

2. черен – при бял или жълт фон;

3. черен и червен – за пътен знак Ж16;

4. бял и червен – за пътни знаци Ж12, Ж13 и Ж18.

(5) Изображенията върху пътни знаци Ж1, Ж3, Ж4, Ж12, Ж14, Ж15, Ж16 и Ж18 трябва

да съответстват на конфигурацията на конкретната пътна обстановка.

(6) Когато пътни знаци Ж1, Ж2 и Ж6 указват цели, до които се стига по път, различен от пътя, на който са поставени, наименованията на целите се поставят в правоъгълни полета (вложки) с цвят, съответстващ на пътя, по който се достига до указаните цели, съгласно ал. 3, т. 1, 2 или 5 – приложение № 20.

(7) Когато с пътни знаци Ж1, Ж2, Ж6 и Ж10 се указват посоки към обекти на културното наследство по Закона за културното наследство, включително дестинации за винопроизводство, към национални паркове, природни паркове, резервати, защитени местности и природни забележителности по Закона за защитените територии, наименованията им се поставят в правоъгълни полета (вложки) с кафяв цвят.

Чл. 147. На пътните знаци от група „Ж“, които се използват за указване на посоки, може да се поставят в намален размер изображения на други пътни знаци.

Чл. 148. Изображенията и наименованията на пътните знаци за направления, посоки, обекти и други са съгласно приложение № 7.

Чл. 149. Когато на едно място се поставят няколко пътни знаци от група „Ж“ с различен цвят на фона или на един пътен знак са указани няколко цели в една посока, разположени в полета с различни цветове, те се подреждат от горе надолу според цвета: зелен, син, бял, кафяв.

Чл. 150. Пътните знаци от група „Ж“ се използват за:

1. предварително указване на посока;
2. указване на посока;
3. потвърждаване на посока;
4. указване номера на пътя;
5. указване на наименованията и местоположението на обекти, населени места и други и на разстоянието до тях;
6. даване на информация за режима на движение по пътя и др.

Чл. 151. (1) Указването на посока, наименование и местоположение на обекти, населени места и други и на разстоянието до тях се извършва чрез пътни знаци Ж1, Ж2, Ж3, Ж6, Ж7, Ж8 и Ж10.

(2) При указването по улиците в населените места се сигнализират вътрешни цели – обекти и структури на територията му, и външни цели – населени места, до които се достига по републикански или местни пътища. По пътищата извън населените места се сигнализират далечни цели – даващи информация за общото направление на пътя, и близки цели – намиращи се между далечните цели.

(3) Вътрешни цели в населено място са центърът, отделни квартали или жилищни комплекси, индустриални (промишлени) и търговски зони, автогари, жп гари, аерогари, пристанища, туристически обекти и истори-

чески забележителности, паметници и др. Външните цели в населеното място трябва да съответстват на близките и далечните цели, сигнализирани по прилежащата на населеното място пътна мрежа.

(4) Вътрешните цели – център, автогара, жп гара, аерогара, пристанище, туристическите и историческите забележителности, както и външните далечни цели се изписват и на латиница.

(5) Всички цели, сигнализирани на автомагистралите и скоростните пътища, и далечните цели по останалите пътища се изписват и на латиница.

(6) Всяка цел се сигнализира непрекъснато до достигането ѝ.

(7) В наименованията в пътните знаци по ал. 1 и в допълнителна табела Т11 не трябва да има фирми или части от фирми на търговци по смисъла на чл. 1, ал. 2 от Търговския закон.

(8) Разстоянието до населено място, което се указва на пътни знаци Ж1, Ж2, Ж3, Ж6, Ж7, Ж8 и Ж10, е от местоположението на пътния знак до центъра на съответното населено място.

Чл. 152. (1) Общините изготвят и поддържат списък на вътрешните и външните цели по уличната мрежа и на далечните и близките цели по местните пътища.

(2) Администрацията, управляваща републиканските пътища, изготвя и поддържа списък на далечните и близките цели по републиканските пътища.

Чл. 153. (1) Пътните знаци от група „Ж“, които се използват за предварително указване на посока, се поставят преди кръстовище или пътен възел на разстояние от него, както следва:

1. от 20 до 100 m – на пътища с допустима максимална скорост на движение до 50 km/h;
2. от 150 до 250 m – на пътища с допустима максимална скорост на движение до 90 km/h;
3. не по-малко от 500 m – на автомагистрали.

(2) Разстоянието от мястото на поставяне на пътния знак до кръстовището или до пътния възел може да се указва в долната част на знака или с допълнителна табела Т1.

(3) В случаите, когато пътни знаци Ж1, Ж2 и Ж6 указват три цели в една посока и надписите трябва да се дублират на латиница, се допуска повторно поставяне на пътния знак с надписи само на латиница на разстояние от първия пътен знак не по-малко от:

1. на автомагистрали, скоростни пътища и скоростни градски магистрали – 150 m;
2. на всички останали пътища и улици – 50 m.

Чл. 154. (1) Пътен знак Ж1 „Предварителен указател“ се използва за предварително указване на посоките към съответните цели и на номера на пътя.

(2) Пътен знак Ж1 се поставя:

1. извън границите на населени места – преди пътни знаци А25, А26, А27, А28 и А29 на разстояние 50 m;

2. в населено място – преди кръстовището или пътният възел, в което се отклоняват пътища към указаните в знака цели, на разстояние не по-малко от 50 m;

3. на автомагистрала и на скоростен път – преди пътният възел на разстояние съответно 500 и 1000 m;

4. на скоростна градска магистрала – на разстояние от 250 до 500 m преди мястото, в което забавителният шлюз на отклонението в пътният възел добива пълната си широчина; когато дължината на шлюза е по-голяма от 180 m, се приема, че тази точка отстои на 180 m от върха на пътната маркировка, с която е обозначен разделителният остров при отклонението;

5. на останалите пътища – на разстояние 250 m преди началото на шлюза на отклонението в пътният възел.

Чл. 155. (1) На пътен знак Ж1 схематично се изобразяват видът на кръстовището или пътният възел и направленията на пътищата, които водят към указаните цели, при спазване на следните изисквания:

1. стрелката, обозначаваща главното направление, се изобразява вертикално с връх, насочен нагоре;

2. стрелките за отклоненията се отделят от стрелката за главното направление:

а) със заобляне – при автомагистрали, скоростни пътища и скоростни градски магистрали;

б) без заобляне – при останалите пътища;

3. в кръстовище с кръгово движение главното направление се изобразява със стрелка, оформена по окръжност; частта от окръжността между последното отклонение и входящото направление се изобразява с прекъсната линия по контура на окръжността.

(2) На автомагистрала, скоростен път и скоростна градска магистрала стрелката за главното направление се нанася в лявата страна на пътен знак Ж1. Стрелките за отклоненията сочат само надясно и са винаги перпендикулярни на стрелката за главното направление.

(3) Върху стрелките на пътен знак Ж1 може да се нанасят изображения на пътни знаци, които дават информация за особеностите на пътя или за режима на движение в съответната посока, като се нанася изображението на не повече от един знак върху всяка стрелка.

(4) В случаите на две отклонения, разположени едно след друго на разстояние не по-голямо от 300 m, може да се използва само един пътен знак Ж1, съдържащ информация и за двете отклонения.

(5) При върха на всяка стрелка се указват:

1. до две цели – когато надписите се повтарят, изписани с латински букви;

2. до три цели – когато надписите не се повтарят с латински букви.

(6) Надписите за целите по отклоняващите се посоки се разполагат под или над съответната стрелка по начин, който не предизвиква заблуда у водачите на пътни превозни средства. Целите се подреждат от горе надолу по реда на достигането им и се подравняват отляво.

(7) Когато пътен знак Ж1 указва посоки към обекти, които се сигнализират с пътни знаци Д19, Д20 и от Е1 до Е19, вместо надписи при върховете на стрелките може да се поставят до три изображения на съответните пътни знаци.

(8) Когато с пътен знак Ж1 се налага едновременното указване на посока към населено място и обект съгласно ал. 7, отгоре се изписва наименованието на населеното място, а под него се поставя изображението на съответния пътен знак. Когато наименованията на населените места са две или три, изображенията на съответните пътни знаци се поставят от дясната им страна.

(9) На пътен знак Ж1 при върховете на стрелките за съответните направления се указват номерата на автомагистрали, скоростни пътища и пътища I и II клас чрез изображенията на пътни знаци Ж20.1, Ж20.2 или Ж21.

(10) На пътен знак Ж1 не се указват разстоянията до целите и обектите.

Чл. 156. (1) Пътен знак Ж2 „Предварително указване на посока към населено място или обект“ се поставя преди кръстовище или пътен възел на път с две или повече пътни ленти за движение в една посока или на отклонение към населено място с над 30 000 жители.

(2) Пътният знак по ал. 1 се поставя на портални или конзолни конструкции над платното за движение на разстояние от 120 до 180 m преди кръстовището или пътният възел.

(3) Пътен знак Ж2 се състои от отделни полета или табели – за главното направление и за отклонението. В едно поле се указва само една посока. В случаите на сигнализиране с отделни табели всяка табела се поставя над пътната лента, съответстваща на указаната в нея посока на движение, така че стрелките на пътен знак Ж2 да са разположени в средата или до 1/3 от широчината ѝ.

(4) Броят на стрелките в пътният знак трябва да съответства на броя на пътните ленти на входа на кръстовището.

(5) Стрелката, обозначаваща главното направление, се изобразява вертикално с връх, насочен нагоре. Тя се поставя:

1. от двете страни на надписите – при две пътни ленти, в указаната посока;

2. под надписите – при три пътни ленти, в указаната посока.

(6) Посоките за дясното и лявото направление се обозначават със стрелки, наклонени под ъгъл 45° и насочени надясно или наляво. Стрелката се изобразява от страната на съответното отклонение, а надписът с наименованието на целта – вляво или вдясно от нея. На знака не се изобразяват хоризонтални стрелки.

(7) Броят на надписите в пътен знак Ж2 се определя в съответствие с изискванията по чл. 155, ал. 5.

(8) На пътен знак Ж2 може да се указват номерата на автомагистрала, скоростни пътища и пътища I и II клас чрез изображения на пътни знаци Ж20.1, Ж20.2 или Ж21, които се поставят при крайните стрелки.

(9) На пътен знак Ж2 не се указват разстоянията до целите и обектите.

Чл. 157. Пътен знак Ж3 „Предварителен указател за отклоняване на движението“ се използва за даване на предварителна информация на водачите на пътни превозни средства за предстоящо отклоняване на движението по обходен път поради въведена забрана за навлизане в пътен участък на:

1. всички видове пътни превозни средства;
2. определен вид пътни превозни средства;
3. пътни превозни средства с широчина, височина, дължина или маса, вкл. товара, по-голяма от указаната.

Чл. 158. Изображението на пътен знак Ж3 трябва да отговаря на следните изисквания:

1. пътният участък, за който е въведена забрана за навлизане, се изобразява с вертикална стрелка, насочена нагоре; над върха ѝ се поставя надпис с наименованието на населеното място или обекта, до който води пътят; обходният път се указва схематично вляво или вдясно на стрелката, обозначаваща основното направление, в зависимост от действителното му разположение;

2. конкретната забрана се указва върху стрелката, обозначаваща основното направление, чрез изображението на пътен знак от група „В“ (от В1 до В8, В10 и от В13 до В19); за изключване на определен вид пътни превозни средства от забраната, въведена с пътен знак В2, под неговото изображение се поставя изображението на допълнителна табела Т7 със съответния символ;

3. допълнително могат да се указват наименованията на населени места или обекти, през които преминава обходният път, както и неговата дължина в километри; дължината на обходния път се указва с число, което се изписва в страни от схемата, от страната на обходния път.

Чл. 159. (1) Пътен знак Ж4 „Предварителен указател за завиване“ се използва в населени места, в които е въведена забрана за движение в определена посока, и за да продължи движението в същата посока, се налага заобикаляне на жилищни квартали, зелени

площи, сгради и др. На знака схематично се изобразяват конкретната пътна обстановка и маршрутът на движение.

(2) Пътен знак Ж4 се поставя на разстояние от 50 до 100 m преди кръстовището, от което започва указаният заобиколен маршрут.

Чл. 160. (1) Пътен знак Ж5 „Предварителен указател за посоката на движение на означения вид пътни превозни средства“ се използва за предварително указване на задължителната посока за движение на пътните превозни средства, чиито символи са изобразени в пътния знак.

(2) Пътен знак Ж5 се поставя преди кръстовището с указана задължителна посока на движение на разстояние, както следва:

1. в населените места – 50 m;
2. извън границите на населените места – 100 m.

(3) Под символа на пътното превозно средство може да се указва с число допустимата му максимална маса в тонове. В този случай задължителната посока за движение се отнася само за пътни превозни средства или за състави от превозни средства, чиято маса надвишава указаната стойност.

Чл. 161. (1) Пътен знак Ж6 „Указателна табела“ се използва за сигнализиране на повече от една цел (населени места или обекти). На знака се указват наименованията на целите, посоките и разстоянията до тях в километри и номерата на автомагистрала, скоростни пътища и пътища I и II клас.

(2) Пътен знак Ж6 не се използва за сигнализиране на автомагистрала, скоростни пътища и скоростни градски магистрала.

(3) Пътен знак Ж6 се поставя:

1. непосредствено преди кръстовище;
2. вместо пътен знак Ж1 като предварителен указател в случаите, когато на кръстовището е поставен пътен знак Ж6 или Ж7; в този случай не се посочват разстоянията до целите, а с допълнителна табела се указва разстоянието до кръстовището.

(4) Пътен знак Ж6 в зависимост от броя на указваните посоки може да има от две до три полета, разположени едно под друго по направления в следния ред: право, ляво и дясно. В едно поле може да се изобразяват само една стрелка и до три надписа за цели и разстоянията до тях. Разстоянията се указват след надписите. Целите в полето се подреждат от горе надолу по реда на достигането им.

(5) Не се допуска в знака да се разполага само едно поле – за дясно или ляво направление.

(6) Посоката за право направление се обозначава с вертикална стрелка, чийто връх е насочен нагоре. Стрелката се изобразява в лявата страна на знака, а надписите с наименованията се разполагат вдясно от нея.

(7) Посоките за дясно или ляво направление се обозначават със стрелка, чийто връх е насочен нагоре, наклонена под ъгъл 45° спрямо правото направление, когато пътищата се отклоняват под ъгъл, по-малък от 70°, или с хоризонтална стрелка – за по-големите ъгли на отклонение. Стрелката се изобразява от страната на съответното отклонение, а надписите с наименованията на целите се разполагат вдясно или вляво от нея.

(8) На пътен знак Ж6 задължително се указват номерата на автомагистрала и пътища I и II клас чрез изображенията на пътни знаци Ж20.2 или Ж21, които се поставят преди надписите.

Чл. 162. (1) Пътен знак Ж7 „Указателна стрелка“ се използва за указване посоката на движение към населено място или друг обект. Той се поставя на кръстовища и на пътни възли за указване на мястото за отклоняване на движението от правото направление и при излизане от автомагистрала, скоростен път или скоростна градска магистрала към път от по-нисък клас. Пътният знак може да се повтори отляво на пътя, в средната разделителна ивица или на остров върху платното за движение.

(2) Пътен знак Ж7 не се използва за сигнализиране на крайпътен обект.

(3) С пътен знак Ж7 се указват наименованието на населеното място (обекта), номерът на автомагистрала, скоростни пътища и пътища I и II клас, номерът на велосипеден маршрут и разстоянието до указаната цел при спазване на следните изисквания:

1. номерът на пътя се указва чрез изображението на пътен знак Ж20.1, Ж20.2 или Ж21 и се поставя, както следва:

- а) преди надписа – за отклонения вдясно;
- б) след надписа – за отклонения вляво;

2. номерът на велосипедния маршрут се указва чрез изображението на пътен знак Ж25.1 и Ж25.2 и се поставя, както следва:

- а) преди надписа – за отклонения вдясно;
- б) след надписа – за отклонения вляво;
- в) непосредствено под номера на пътя, когато номерата са от една и съща страна на надписа;

3. надписът с наименованието на целта се поставя в средата;

4. разстоянието до целта в километри се поставя откъм върха на стрелката.

(4) Пътен знак Ж7 може да съдържа до два надписа: за целта и разстоянието до нея, и при необходимост – повторение на надписа на латиница, поставен под надписа на кирилица. При указване на посока към обекти, които се сигнализират с пътни знаци Д19, Д20 и от Е1 до Е19, вместо надписи се поставят изображенията на съответните знаци.

(5) Допуска се в населено място с пътен знак Ж7 да не се указва разстоянието до сиг-

нализираната цел. В този случай след края на населеното място задължително се поставя пътен знак Ж10 „Потвърждаване на посоката към населено място“.

(6) На едно място могат да се поставят не повече от четири знака за една посока или не повече от четири знака с един и същи цвят. Знаците се подреждат по цветове съгласно чл. 149.

(7) При указване на различни цели в една посока знаците за съответните цели са с еднаква дължина и се подреждат от горе надолу по реда на достигането им.

(8) Когато на едно място се поставят едновременно няколко знака Ж7 за указване на цели в лява и дясна посока, те се разполагат един до друг, а при липса на място – един под друг на разстояние 5 cm, като отгоре се поставя знакът за лявата посока.

(9) Когато с пътен знак Ж7 се указва посока към населено място или обект и се заплаща такса за използването на пътя до достигането им, на знака задължително се изобразява пътен знак В29 „Забранено е преминаването без спиране“.

(10) Когато с пътен знак Ж7 се сигнализира отклоняване на движението поради извършване на строителство или ремонт на пътен участък, знакът е с надпис „Обход“.

Чл. 163. Пътен знак Ж8 „Посока към ферибот“ се използва за сигнализиране на път, водещ до ферибот. Той се поставя на кръстовища и пътни възли за указване на отклонението от правото направление. Пътният знак може да се повтори отляво на пътя в средната разделителна ивица или на остров върху платното за движение.

Чл. 164. (1) Пътен знак Ж9 „Място за завиване в обратна посока“ се използва за сигнализиране на място извън кръстовище, специално устроено за завиване в обратна посока.

(2) На път със средна разделителна ивица и пътна лента, предназначена за обратен завой, пътен знак Ж9 се поставя само отляво на платното за движение.

Чл. 165. (1) Пътен знак Ж10 „Потвърждаване на посоката към населено място“ се използва за указване на посока за движение към населени места. С него се указват не повече от четири населени места, като надписите с наименованията им се подреждат от горе надолу по реда на достигането им.

(2) Преди наименованията на населените места може да се укаже номерът на пътя, а след наименованията – разстоянията до тях.

(3) Пътен знак Ж10 се поставя:

1. след пътен възел – на 500 m от края на ускорителния шлюз;

2. след кръстовище извън границите на населени места – на 250 m от края на ускорителния шлюз или зауствашката крива;

3. след края на населено място – на 250 m след пътен знак Д12 „Край на населеното място“;

4. преди населено място с над 30 000 жители – на разстояние 10 и 5 km преди него.

(4) Когато надписите са повече от два и се дублират на латиница, те се поставят на отделна табела след табелата на кирилица на разстояние 50 m.

(5) Пътен знак Ж10 не се поставя след кръстовище, сигнализирано с пътен знак Ж6 „Указателна табела“.

Чл. 166. (1) Пътен знак Ж11 „Наименование на обект“ се използва извън границите на населени места за сигнализиране на тунел, местност, проход, планински връх, река, туристическа забележителност и други обекти от регионално и национално значение, които могат да представляват интерес за пътниците. Знакът може да се използва и за обозначаване на границата между две съседни териториално-административни единици.

(2) Когато пътен знак Ж11 се използва за сигнализиране на проход, освен наименованието на прохода в знака може да се укаже с число най-високата кота при преминаване през прохода.

(3) Когато пътен знак Ж11 се използва за обозначаване на границата между две съседни териториално-административни единици, лицето му задължително е успоредно на оста на пътя.

Чл. 167. (1) Пътен знак Ж12 „Пресичаният път е без изход“ се поставя непосредствено преди кръстовището, от което се отклонява пътят без изход.

(2) Пътен знак Ж12 може да се използва и за предварително указване на път без изход, поставен заедно с допълнителна табела Т1, указваща разстоянието до отклонението на пътя без изход.

Чл. 168. Пътен знак Ж13 „Път без изход“ се поставя непосредствено след кръстовището, от което започва пътят без изход.

Чл. 169. (1) Пътен знак Ж14 „Начало на пътна лента“ се използва за сигнализиране на начало на пътна лента на път, на който броят на лентите се увеличава. Броят на стрелките в знака и тяхното изображение трябва да съответстват на броя на пътните ленти и тяхното разположение.

(2) Върху правата част на стрелките в пътни знаци Ж14 може да се поставят изображения на пътни знаци за въвеждане на забрана или предупреждаване за опасност. Действието на знака е в сила само за съответната пътна лента.

(3) Пътните знаци Ж14 и Ж15 не се използват за сигнализиране на специализирани пътни ленти по смисъла на наредбата по чл. 14, ал. 1 от ЗДвП за условията и реда на използване на пътната маркировка, за движение на автобуси и тролейбуси от редовните линии

за обществен превоз на пътници, за престой и паркиране и други, както и на ленти за забавяне и ускоряване.

Чл. 170. Пътен знак Ж15 „Край на пътна лента“ се използва за сигнализиране на край на пътна лента на път, на който броят на лентите се намалява. Броят на стрелките в знака и тяхното изображение трябва да съответстват на броя на пътните ленти и тяхното разположение.

Чл. 171. (1) Пътен знак Ж16 „Преминаване в платното за насрещно движение“ се използва за сигнализиране на строителство или ремонт върху пътен участък, когато съществува възможност за организиране на двупосочно движение върху пътните ленти за насрещно движение.

(2) Пътен знак Ж16 се поставя при условията и по реда на наредбата по чл. 3, ал. 4 от ЗДвП.

(3) Схемата, изобразена на пътен знак Ж16, трябва да съответства на действителната конфигурация на пътя, на броя на пътните ленти и на действителните посоки на движение на пътните превозни средства.

Чл. 172. (1) Пътен знак Ж18 „Пътна лента със съоръжение за аварийно спиране“ се използва на пътен участък със стръмен наклон при спускане, сигнализиран с пътен знак А5, за обозначаване началото на пътна лента с изградено съоръжение за аварийно спиране на пътни превозни средства, получили техническа неизправност.

(2) Схемата на пътен знак Ж18 трябва да съответства на действителното разположение на пътната лента със съоръжението за аварийно спиране спрямо пътя.

(3) Пътен знак Ж18 може да се използва и за предварително сигнализиране, като се постави преди началото на пътната лента с указаното съоръжение заедно с допълнителна табела Т1.

Чл. 173. (1) Пътен знак Ж19 „Препоръчителна скорост“ указва на водачите на пътни превозни средства препоръчителната скорост на движение.

(2) Пътен знак Ж19 може да се използва заедно с предупредителните пътни знаци за опасност.

(3) Пътен знак Ж19 се използва и за указване на препоръчителната скорост на движение по маршрут с координирано управление на светотарните уредби на принципа „зелена вълна“.

Чл. 174. (1) Пътни знаци Ж20.1 „Номер на автомагистралата по националната класификация“, Ж20.2 „Номер на пътя по националната класификация“ и Ж21 „Номер на пътя по международната класификация“ се използват за указване на номера на републиканските пътища. Съответният знак се поставя след кръстовище, пътен възел или населено място.

(2) Пътен знак Ж20.2 не се използва за сигнализиране на местни пътища.

(3) Когато пътят има номер едновременно по националната и международната класификация, съответните пътни знаци се поставят един до друг или един под друг, като отляво или отгоре се поставя пътен знак Ж20.2.

Чл. 175. (1) Пътен знак Ж22 „Километричен знак“ се използва за обозначаване на километража на републиканските и местните пътища. Знакът се поставя отдясно, в края на банкета или на друго подходящо място в обхвата на пътя на всеки кръгъл километър по посока на растящия километраж.

(2) На автомагистрала и на пътища със средна разделителна ивица пътен знак Ж22 се поставя в средната разделителна ивица.

Чл. 176. (1) Пътни знаци Ж25.1 „Номер на велосипеден маршрут по международната класификация“ и Ж25.2 „Номер на велосипеден маршрут по националната класификация“ се използват за указване на номера на съответния велосипеден маршрут.

(2) Пътни знаци Ж25.1 и Ж25.2 се поставят върху пътен знак Ж7, когато съответният велосипеден маршрут съвпада с посоката на указаното на пътен знак Ж7 населено място.

(3) Пътни знаци Ж25.1 и Ж25.2 могат да се поставят самостоятелно след кръстовище, пътен възел или населено място за указване на велосипедния маршрут.

Раздел VIII

Допълнителни табели – група „Т“

Чл. 177. (1) Допълнителните табели – група „Т“, имат формата на квадрат и правоъгълник. Цветът на фона е бял, а на символите, надписите и граничната линия – черен.

(2) Различно от оформянето по ал. 1 има табела Т16 „Неработни дни“, която е с червена лента, диагонално разположена от горен десен към долен ляв ъгъл.

(3) Табела Т17 „Табела с текст“, когато се използва за въвеждане на временна организация и безопасност на движението, има жълт фон.

Чл. 178. Изображенията и наименованията на допълнителните табели са съгласно приложение № 8.

Чл. 179. (1) Допълнителните табели се поставят заедно с други пътни знаци за указване на:

1. времето на действие на пътният знак;
2. разстоянието до началото на зоната на действие на пътният знак;
3. дължината на зоната на действие на пътният знак;
4. категориите участници в движението, за които се отнася пътният знак, и др.

(2) Когато под един пътен знак се налага поставянето на повече от една допълнителна табела, символите им може да се изобразят един под друг в обща табела.

Чл. 180. С допълнителна табела Т1 „Разстояние до“ се указва разстоянието от пътният знак, под който тя е поставена, до мястото, от което започват да действат въведените с пътният знак забрана, задължение, специално предписание или разстояние до сигнализиращия обект.

Чл. 181. Допълнителна табела Т2 „Дължина на“ указва дължината на зоната на действие на въведената забрана, задължение или специално предписание.

Чл. 182. (1) Допълнителни табели Т3 „Начало на зоната на действие на пътни знаци В27 и В28“, Т4 „Продължаване на зоната на действие на пътни знаци В27 и В28“ и Т5 „Край на зоната на действие на пътни знаци В27 и В28“ се поставят, както следва:

1. Т3 – на мястото, в което се въвежда забраната;

2. Т4 – в средата на зоната на действие на забраната;

3. Т5 – на мястото, в което престава да действа въведената забрана.

(2) Допълнителните табели Т3, Т4 и Т5 се поставят перпендикулярно и успоредно на платното за движение.

(3) Когато забраната, въведена с пътен знак В27 или В28, се отнася за пътен участък с дължина до 20 m, може да се постави само една от табелите Т3, Т4 или Т5, която указва дължината на зоната на действие на забраната.

Чл. 183. (1) Допълнителни табели Т6 „Пътно превозно средство, за което се отнася действието на пътният знак“ и Т7 „Пътно превозно средство, за което не се отнася действието на пътният знак“ се поставят под пътните знаци от групи „А“, „В“ и „Г“, за да указват за кои участници в движението се отнася или не се отнася действието на знака.

(2) При необходимост под символа на превозното средство може да се укаже допустима максимална маса в тонове. В този случай действието на знака съответно се отнася или не се отнася само за пътни превозни средства или за състави от превозни средства, чиято маса надвишава указаната стойност.

Чл. 184. Допълнителна табела Т8 „Разстояние до пътен знак Б2“ се поставя под пътен знак Б1 съгласно изискванията на чл. 60, ал. 4 за указване на разстоянието между двата пътни знака.

Чл. 185. Допълнителна табела Т9 „Стрелка“ се използва на пътища с две и повече пътни ленти за движение в една посока. Тя се поставя под пътният знак, с който се въвеждат забрана, задължение или специално предписание, за указване на пътната лента, за която действието на знака е в сила.

Чл. 186. (1) Допълнителна табела Т10 „Време на действие на пътният знак“ се използва за указване на часовете от денонощието, през които е валидно действието на знака.

(2) При необходимост надписът на табела Т10 може да се постави в една обща табела със символа на табела Т15 или Т16.

(3) Табела Т10 не може да се поставя под пътни знаци В24, В25 и В26.

Чл. 187. (1) Допълнителна табела Т11 „Посока към обект“ се използва за указване на посока, а при необходимост – и на разстояние до сигнализиран обект.

(2) Допълнителна табела Т11 се поставя само ако входната пътна връзка към сигнализирания обект не се намира от дясната страна на пътя, на който е поставена табелата.

Чл. 188. Допълнителна табела Т12 „Начин на паркиране на пътните превозни средства“ се използва за указване на начина на паркиране на пътните превозни средства и се поставя под пътни знаци Д19, Д20 и Д21 и под В28, когато при определени условия се допуска паркиране. Изображението на табелата следва да указва конкретния начин на паркиране.

Чл. 189. (1) Допълнителна табела Т13 „Направление на пътя с предимство в кръстовището“ се поставя под пътни знаци Б1, Б2 и Б3 на кръстовища, в които пътят с предимство променя направлението си.

(2) Схемата на табелата трябва да съответства на действителната конфигурация на кръстовището.

Чл. 190. (1) Допълнителни табели Т14 „При сняг и зимни условия“ и Т14.1 „При дъжд и мокра настилка“ се поставят под пътен знак А15, когато трябва да се укаже на водачите на пътни превозни средства, че пътният участък е хлъзгав поради овлажняване или залежаване в резултат на специфични атмосферни условия, при снеговалеж или при дъжд.

(2) В населени места табела Т14 се поставя под пътен знак В28, като се използва сезонно – само през зимния период, за улесняване почистването на снега от платното за движение.

Чл. 191. (1) Допълнителни табели Т15 „Работни дни“ и Т16 „Неработни дни“ се поставят под пътни знаци от групи „В“ и „Г“ за указване на дните, в които е в сила действието на пътните знаци.

(2) За работни дни се считат дните от понеделник до петък включително, а за неработни – почивните дни (събота, неделя и официалните празници).

Чл. 192. Допълнителна табела Т17 „Табела с текст“ се поставя под пътен знак в случаите, когато е необходимо да се изясни или ограничи неговото действие и това не може да се изпълни с други допълнителни табели.

Чл. 193. Допълнителна табела Т18.1 „Принудително отстраняване на ППС“ се поставя в случаите, когато се прилага принудителна мярка за преместване на паркирано пътно превозно средство без знанието на неговия собственик или на упълномощения от него

водач. Тя се поставя под пътни знаци В27, В28, под Д13, когато указва зона, забранена за паркиране, или под Д19, Д20, Д21, когато се отнася до нарушение на ограничението за предназначение, времетраене или часови пояса на мястото за паркиране.

Чл. 194. Допълнителна табела Т18.2 „Поставяне на ограничителни средства“ се поставя в случаите, когато се използва техническо средство за принудително задържане на пътното превозно средство, за което не е заплатена дължимата цена за паркиране по чл. 99, ал. 3 от ЗДвП. Тя се поставя под пътни знаци В27, В28, Д20 или Д13, когато указва зона, забранена за паркиране.

Г л а в а ч е т в ъ р т а

ДРУГИ СРЕДСТВА ЗА СИГНАЛИЗИРАНЕ

Чл. 195. Другите средства за сигнализиране са с форма, сигнатура и наименование съгласно приложение № 21.

Чл. 196. Другите средства за сигнализиране не се поставят над платното за движение.

Чл. 197. (1) Направляващото стълбче С1 има бял цвят, а в горната си част – черна, наклонена към платното за движение, ивица с разположени в нея светлоотразяващи правоъгълници.

(2) Светлоотразяващите правоъгълници са:

1. червени – на разположените вдясно на платното за движение стълбчета;

2. бели – на разположените вляво на платното за движение стълбчета.

(3) Направляващите стълбчета задължително се използват за очертаване края на платното за движение на всички пътища извън населените места и на скоростни градски магистрала в населените места. Те се поставят от двете страни на пътя, по външния край на банкета, на разстояние едно от друго, както следва:

1. в прави пътни участъци и при хоризонтални криви с радиус, равен или по-голям от 600 m – 50 m, а на автомагистрала и скоростни пътища – 100 m;

2. на участъци в хоризонтална крива или в изпъкнала вертикална крива съгласно приложение № 22.

(4) Направляващи стълбчета С1 не се поставят заедно със светлоотразители С14.

Чл. 198. (1) Направляващите стълбчета С1 трябва да отговарят на изискванията на БДС EN 12899-3 „Неподвижно закрепени вертикални пътни знаци. Част 3: Направляващи стълбчета“ (БДС EN 12899-3). Размерите им трябва да съответстват на посочените в БДС 1517.

(2) Направляващите стълбчета С1 трябва да са от типовете D1, D2 или D3, посочени в БДС EN 12899-3.

(3) Светлоотразяващите правоъгълници на направляващите стълбчета С1 трябва да са от тип R1, класове RA1, RA2 и клас 3

съгласно БДС EN 12899-3. Клас 3 се прилага при направляващи стълбчета С1, поставени на автомагистрала, скоростни пътища и скоростни градски магистрали, клас RA2 – на пътища I и II клас, клас RA1 – на пътища III клас и на общински пътища.

(4) Направляващите стълбчета С1 трябва да имат устойчивост на вятър най-малко клас WL1 съгласно БДС EN 12899-3. Светоотразяващите им правоъгълници трябва да имат устойчивост на динамичен удар най-малко DN1 съгласно същия стандарт.

(5) На един пътен участък трябва да се използват направляващи стълбчета С1 от един тип и клас.

Чл. 199. (1) Ограничителни табели С4.1, С4.2, С4.3 и С4.4 имат формата на правоъгълник, чиято по-дълга страна е разположена вертикално. Табелите С4.1 и С4.2 са оцветени с успоредни, еднакви по ширина червени и бели ивици, насочени под наклон 45° към платното за движение. Табелите С4.3 и С4.4 са с червен фон и с две перпендикулярни, еднакви по ширина бели ивици, насочени под наклон 45° към и извън платното за движение.

(2) Ограничителните табели се използват за сигнализиране изменението на широчината на платното за движение.

(3) Ограничителните табели се поставят от страната на стеснението: С4.1 и С4.3 – отляво, или С4.2 и С4.4 – отдясно на платното по посока на движението.

(4) Ограничителни табели С4.1 и С4.2 се поставят и под пътни знаци Г9 или Г10, когато с тях се сигнализират разделителни ивици или острови на платното за движение.

(5) Не се допуска едновременното поставяне на табелите С4.1 и/или С4.2 с табелите С4.3 и/или С4.4 в зоната на видимост на водача на пътното превозно средство.

(6) Ограничителни табели не се поставят под пътен знак Г11.

Чл. 200. Табелата с направляващи стрелки има формата на правоъгълник, върху който са нанесени червени и бели стрелки. Тя се изпълнява в три разновидности, както следва:

1. табела с направляващи стрелки С6.1 се поставя при изменение посоката на пътя и при ограничена видимост в крива или в близост до препятствия; върховете на стрелките са насочени вляво или вдясно в зависимост от изменението на посоката на движение;

2. табела с направляващи стрелки С6.2 се използва на Т-образно кръстовище и на криви с малки радиуси, като върховете на стрелките сочат двете възможни посоки на движение;

3. табела с направляващи стрелки С6.3 се използва за сигнализиране на остров или препятствие върху платното за движение в случаите, когато движението на пътните превозни средства може да продължи и от двете им страни; табелата може да се поставя и под знак Г11; тя се поставя така, че върховете на стрелките да сочат нагоре.

Чл. 201. (1) Табела с направляваща стрелка С7 има квадратна форма, бял фон и червена стрелка, чийто връх сочи посоката на движение. Тя се използва в криви, за да указва изменението на посоката на движение.

(2) Табелите С7 задължително се поставят на опасни хоризонтални криви по смисъла на чл. 24, ал. 1.

(3) Табелите С7 се поставят от външната страна на хоризонталната крива.

(4) Табелите С7 за противоположните посоки на движение може да се поставят на един стълб, като вътрешният ъгъл между тях е прав, съгласно буква „а“ на приложение № 23.

(5) Табелите с направляваща стрелка С7 по хоризонталната крива се разполагат съгласно буква „б“ на приложение № 23, като се определят:

1. линията на края им от външната страна на хоризонталната крива, на разстояние най-малко 0,50 m от крайната линия;

2. точките на първата и последната табела С7 като пресечни точки на продължението на крайните линии с линията по т. 1;

3. дължината L на линията между точките на първата и последната табела С7;

4. теоретичното разстояние между местата на табелите Sc в таблицата на буква „в“ на приложение № 23;

5. броят на междинните разстояния между табелите $n=L/Sc$, който се закръглява на цяло число;

6. действителното разстояние между табелите $Sa=L/n$;

7. броят на стълбовете с по две табели С7 $N=n+1$.

Чл. 202. (1) Светоотразителят С14.1 има трапецовидна форма, а светоотразителят С14.2 – правоъгълна форма. Те се използват за сигнализиране на пътни съоръжения, в т.ч. на предпазни огради, подпорни стени, стени на тунели, стълбове, устои на мостове и други, разположени в непосредствена близост до платното за движение.

(2) Светоотразителите се поставят по дължината на съоръженията така, че отдясно по посока на движението да е светоотразителят с червен цвят, а отляво – светоотразителят с бял цвят. При еднопосочно движение в платното за движение светоотразителите отдясно и отляво са с червен цвят.

(3) Разстоянието между светоотразителите С14 в прав участък е 12,00 m, а в хоризонтална крива – съгласно приложение № 24.

Чл. 203. (1) Гъвкавите ограничители (С21) се използват за ограничаване на зоните със строителни и монтажни работи, за отбивки и насочвания, за указване на зони на произшествия или за постоянно или временно отделяне на противоположни посоки на движение.

(2) Гъвкавите ограничители са с размер, по-голям от 200 mm, с две или три светоотразителни жълти ивици или стикери от фолио клас II.

(3) Гъвкави ограничители с размер, равен и по-голям от 300 mm, и с три светлоотразителни жълти ивици или стикери от фолио клас II се използват за автомагистрала, скоростни пътища и скоростни градски магистрала и пътища от първи клас.

Г л а в а п е т а

ПЪТНИ ЗНАЦИ С ПРОМЕНЯЩИ СЕ СЪОБЩЕНИЯ

Чл. 204. (1) Външната форма на корпуса на ПЗПС е квадратна или правоъгълна.

(2) Пътните знаци с променящи се съобщения са:

1. предефинирани, когато могат да изобразяват само определени, предварително проектирани пиктограми;

2. матрични, когато могат да изобразяват неограничен вид пиктограми.

(3) Визуализацията в цветово отношение на ПЗПС до тяхното стандартизиране е съгласно:

1. приложение № 25 за предефинирани ПЗПС;

2. приложение № 26 за матрични ПЗПС.

Чл. 205. (1) В зависимост от знаците, които визуализират, и информацията, която предоставят, ПЗПС се разделят на:

1. тип А – за забрани, ограничения и задължителни предписания;

2. тип Б – за предупреждение относно причината за наложените ограничения;

3. тип В – за указване на посоки, разстояния, промяна в броя на пътните ленти, допустимо тегло на МПС и др.

(2) Пътните знаци с променящи се съобщения се поставят, както следва:

1. на автомагистрала и скоростни пътища, първокласни и второкласни пътища извън населени места или на пътища от първостепенната улична мрежа в населени места, на път с две или повече ленти над всяка пътна лента, като се подреждат: от ляво надясно тип А, тип Б, а под тип Б се поставя тип В, съгласно приложение № 27;

2. на пътища I, II и III клас, част от републиканската пътна мрежа, когато са поставени отдясно или се дублират отляво на платното за движение, се подреждат от горе надолу: тип А, тип Б и тип В, съгласно приложение № 27.

Чл. 206. При поставянето и поддържането на ПЗПС в обхвата на пътя следва да се спазват указанията на производителя, посочени в инструкцията, както и изискванията за безопасност и монтаж.

Чл. 207. (1) Пътните знаци с променящи се съобщения не могат да се използват едновременно с пътни знаци от група „В“, когато променят забраната, въведена с тях.

(2) При поставяне на едно и също място на светофарна уредба и ПЗПС не се допуска създаването на противоречива информация.

(3) Пътните знаци с променящи се съобщения се използват само при необходимост или при възникнало събитие и не се използват като заместител на пътен знак от постоянната организация на движението. Когато няма необходимост от използването на ПЗПС, те се изключват.

ДОПЪЛНИТЕЛНА РАЗПОРЕДБА

§ 1. По смисъла на тази наредба:

1. „Контрол с автоматизирани технически средства и системи“ е контролът по спазването на правилата за движение по пътищата, осъществяван от службите по чл. 165 на ЗДвП чрез автоматизирани технически средства и системи, заснемачи и/или записващи датата, точния час на нарушението и/или регистрационния номер на моторното превозно средство.

2. „Пътен знак с променящи се съобщения“ е пътен знак, предназначен за визуализиране на едно или повече съобщения, което може да се променя или да се включва и изключва, когато това се изисква.

ПРЕХОДНИ И ЗАКЛЮЧИТЕЛНИ РАЗПОРЕДБИ

§ 2. Наредбата се издава на основание чл. 14, ал. 1 от ЗДвП.

§ 3. Съществуващата сигнализация с пътни знаци, която не отговаря на изискванията на наредбата, се привежда в съответствие с нея в срок до 3 години от влизането ѝ в сила.

§ 4. Администрацията, управляваща пътя, или собственикът на пътя съхраняват и поддържат информация за поставените пътни знаци, включително за мястото на поставяне, за материалите, за типоразмерите, за количествата, за състоянието при извършвани проверки и други необходими данни, както и данните за местата с установена концентрация на пътнотранспортни произшествия, въз основа на които са взети решения за сигнализирането им с пътен знак А40 и за поставянето на допълнителен контур или правоъгълна основа на останалите пътни знаци на тези места.

§ 5. Указания по прилагане на наредбата дава министърът на регионалното развитие и благоустройството съвместно с министъра на вътрешните работи и с министъра на транспорта и съобщенията.

§ 6. Наредбата влиза в сила осем месеца след обнародването ѝ в „Държавен вестник“.

Министър на регионалното развитие и благоустройството:
Андрей Цеков

Министър на вътрешните работи:
Калин Стоянов

Министър на транспорта и съобщенията:
Георги Гвоздейков

Приложение № 1
към чл. 2, ал. 2, т. 1 и чл. 22

Предупредителни пътни знаци за опасност – група „А“

№	Изображение	Наименование
		A1 Опасен завой надясно
		A2 Опасен завой наляво
		A3 Последователни опасни завои, първият от които е надясно
		A4 Последователни опасни завои, първият от които е наляво
		A5 Стръмен наклон при спускане
		A6 Стръмен наклон при изкачване
		A7 Платно за движение, стеснено от двете страни
		A8 Платно за движение, стеснено отдясно
		A9 Платно за движение, стеснено отляво
		A10 Подвижен мост
		A11 Пътят води до кей или бряг
		A12 Неравности по платното за движение
		A13 Изкуствени неравности по платното за движение

№	Изображение	Наименование
		A14 Опасен пътен банкет
		A15 Опасност от хлъзгане
		A16 Възможно е изхвърляне на малки камъни
		A17 Опасност от срутване или наличие на паднали камъни
		A18 Пешеходна пътека
		A19 Деца
		A20 Велосипедисти и водачи на индивидуално електрическо превозно средство
		A21 Възможна е поява на домашни животни
		A22 Възможна е поява на диви животни
		A23 Участък от пътя в ремонт
		A24 Светофар
		A25 Кръстовище на равноточни пътища
		A26 Кръстовище с път без предимство
		A27 Кръстовище с път без предимство отдясно
		A28 Кръстовище с път без предимство отляво

№	Изображение	Наименование
		A29 Кръстовище с кръгово движение
		A30 Двупосочно движение
		A31 Пресичане на трамвайна линия
		A32 Железопътен прелез с бариери
		A33 Железопътен прелез без бариери
		A34 A34.1 Железопътен прелез с един коловоз
		A34.2 Железопътен прелез с два и повече коловози
		A35 Бализ
		A36 Възможно е ниско прелитане на самолети
		A37 Възможна е поява на силен страничен вятър
		A38 Тунел
		A39 Внимание! Други опасности
		A40 Внимание! Участък с концентрация на пътнотранспортни произшествия
		A41 Образувано задръстване
		A42 Намалена видимост
		A43 Настъпило пътнотранспортно произшествие

Приложение № 2
към чл. 2, ал. 2, т. 2, буква „а“ и чл. 57

Пътни знаци относно предимството – група „Б“

№	Изображение	Наименование
		B1 Пропусни движещите се по пътя с предимство
		B2 Спри! Пропусни движещите се по пътя с предимство!
		B3 Път с предимство
		B4 Край на пътя с предимство
		B5 Пропусни насрещно движещите се пътни превозни средства!
		B6 Премини, ако пътят е свободен!

Приложение № 3
към чл. 2, ал. 2, т. 2, буква „б“ и чл. 67

Пътни знаци за въвеждане на забрана и за отменяне на въведена забрана – група „В“

№	Изображение	Наименование
		V1 Забранено е влизането на пътни превозни средства
		V2 Забранено е влизането на пътни превозни средства в двете посоки
		V3 Забранено е влизането на моторни превозни средства, с изключение на мотоциклети без кош и мотопеди
		V4 Забранено е влизането на товарни автомобили

№	Изображение	Наименование	№	Изображение	Наименование
		В5 Забранено е влизането на МПС с ремаркета, освен с полуремаркета или единични едноосни ремаркета			В16 Забранено е влизането на ППС с височина, включително и товара, по-голяма от означената
		В6 Забранено е влизането на моторни превозни средства с ремаркета			В17 Забранено е влизането на ППС или състав от ППС с дължина, включително и товара, по-голяма от означената
		В7 Забранено е влизането на трактори и самоходни машини			В18 Забранено е влизането на ППС с маса с товар, по-голяма от означената
		В8 Забранено е влизането на мотоциклети и мотопеди			В19 Забранено е влизането на ППС с натоварване на която и да е от осите, по-голямо от означеното
		В9 Забранено е влизането на велосипеди			В20 Забранено е движението на ППС едно след друго на разстояние, по-малко от означеното
		В10 Забранено е влизането на пътни превозни средства, теглени от животни			В21 Забранено е завиването надясно
		В11 Забранено е влизането на колички за превоз на товари, теглени или бутани от хора			В22 Забранено е завиването наляво
		В12 Забранено е влизането на пешеходци			В23 Забранено е завиването в обратна посока
		В13 Забранено е влизането на пътни превозни средства, обозначени с опознавателен знак опасни товари			В24 Забранено е изпреварването на моторни превозни средства, с изключение на мотоциклети без кош и мотопеди
		В14 Забранено е влизането на изобразените пътни превозни средства			В25 Забранено е на товарни автомобили с допустима максимална маса над 3,5 т да изпреварват МПС, с изключение на мотоциклети без кош и мотопеди
		В15 Забранено е влизането на пътни превозни средства с широчина, включително и товара, по-голяма от означената			В26 Забранено е движение със скорост, по-висока от означената

№	Изображение	Наименование
		В27 Забранени са престоят и паркирането
		В28 Забранено е паркирането
		В29 Забранено е преминаването без спиране
		В30 Забранена е употребата на звуков сигнал
		В31 Край на въведената с пътен знак забрана за изпреварване
		В32 Край на въведената с пътен знак забрана за изпреварване от товарни автомобили с допустима максимална маса над 3,5 т
		В33 Край на въведената с пътен знак забрана за движение със скорост, по-висока от означената
		В34 Край на забраните, въведени с пътни знаци

Приложение № 4
към чл. 2, ал. 2, т. 2, буква „в“ и чл. 92

Пътни знаци със задължителни предписания – група „Г“

№	Изображение	Наименование
		Г1 Движение само направо след знака
		Г2 Движение само надясно след знака



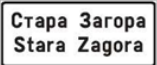

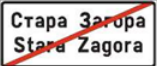
















№	Изображение	Наименование
		Г3 Движение само наляво след знака
		Г4 Движение само направо или надясно след знака
		Г5 Движение само направо или наляво след знака
		Г6 Движение само надясно или наляво след знака
		Г7 Движение само надясно пред знака
		Г8 Движение само наляво пред знака
		Г9 Преминаване отдясно на знака
		Г10 Преминаване отляво на знака
		Г11 Преминаване отдясно или отляво на знака
		Г12 Кръгово движение
		Г13 Пътна лента или платно за движение само на превозни средства от редовните линии за обществен превоз на пътници



№	Изображение	Наименование
		Г14а Задължителен път само за велосипедисти и водачи на индивидуално електрическо превозно средство
		Г14б Край на задължителен път само за велосипедисти и водачи на индивидуално електрическо превозно средство
		Г15а Задължителен път само за пешеходци
		Г15б Край на задължителен път само за пешеходци
		Г16а Задължителен път само за пешеходци, велосипедисти и водачи на индивидуално електрическо превозно средство с указано място на движение
		Г16б Край на задължителен път само за пешеходци, велосипедисти и водачи на индивидуално електрическо превозно средство с указано място на движение
		Г17 Задължителна минимална скорост
		Г18 Край на задължителната минимална скорост
		Г19 Задължителни вериги за сняг най-малко на две от двигателните колела
		Г20 Задължителна посока за движение на пътни превозни средства, обозначени с опознавателен знак за опасен товар

Приложение № 5
към чл. 2, ал. 2, т. 2, буква „г“ и чл. 106

Пътни знаци със специални предписания – група „Д“

№	Изображение	Наименование
		Д1 Брой на пътните ленти и посоки за движение по тях
		Д2 Допълнителна пътна лента за движение на бавнодвижещи се пътни превозни средства
		Д3 „Предварителен избор на пътна лента“
		Д4 Еднопосочно движение след знака
		Д5 Автомагистрала
		Д6 Край на автомагистралата
		Д7 Автомобилен път
		Д7а Скоростен път
		Д8 Край на автомобилния път
		Д8а Край на скоростния път
		Д9 Тунел












№	Изображение	Наименование	№	Изображение	Наименование
		Д10 Край на тунела			Д19 Паркинг
		Д11 Начало на населено място			Д20 Платен паркинг
		Д12 Край на населеното място			Д21 Място за паркиране на пътни превозни средства, обслужващи хора с увреждания
		Д13 Начало на зоната на действие на изображения пътен знак			Д22 Трамвайна спирка
					Д23 Тролейбусна спирка
		Д14 Край на зоната на действие на изображения пътен знак			Д24 Автобусна спирка
					Д25 За използването на пътя се изисква платена винетна такса
		Д15 Начало на жилищна зона			Д25.1 За използването на пътя се изисква платена винетна или тол такса
		Д16 Край на жилищна зона			Д25.2 За използването на пътя се изисква платена тол такса
		Д17 Пешеходна пътека			
		Д18 Болница			Д26 Място за паркиране на електрически превозни средства за зареждане

№	Изображение	Наименование
		Д27 Площадка за аварийно спиране
		Д28 Паркирай и пътувай

Приложение № 6
към чл. 2, ал. 2, т. 3, буква „а“ и чл. 134

Пътни знаци, даващи допълнителна информация – група „Е“

№	Изображение	Наименование
		E1 Медицински пункт
		E2 Болница със звено за спешна медицинска помощ
		E3 Полиция
		E4 Телефон
		E5 Автосервиз
		E6 Автомивка
		E7 Бензиностанция






№	Изображение	Наименование
		E8 Информационно бюро за туристи
		E9 Хотел или мотел
		E10 Ресторант
		E11 Кафе
		E12 Къмпинг за палатки
		E13 Къмпинг за туристически ремаркета
		E14 Къмпинг за палатки и туристически ремаркета
		E15 Туристическа база
		E16 Място за отдих
		E17 Начало на пешеходен маршрут
		E18 Вода за пиене

№	Изображение	Наименование
		E19 Тоалетна
		E20 Такси
		E21 Пешеходен подлез или надлез
		E22 Допустими максимални скорости на движение
		E23 Проходът е отворен или затворен за движение
		E24 Контрол с автоматизирани технически средства или системи
		E25 Зарядна станция за зареждане на електрически превозни средства
		E26 Зарядна станция за зареждане с водород

Приложение № 7
към чл. 2, ал. 2, т. 3, буква „б“ и чл. 148
Пътни знаци за направления, посоки, обекти и други – група „Ж“

№	Изображение	Наименование
		Ж1 Предварителен указател
		Ж2 Предварително указване на посока към населено място или обект
		Ж3 Предварителен указател за отклоняване на движението
		Ж4 Предварителен указател за завиване
		Ж5 Предварителен указател за посоката на движение на означения вид пътни превозни средства
		Ж6 Указателна табела
		Ж7 Указателна стрелка
		Ж8 Посока към ферибот
		Ж9 Място за завиване в обратна посока
		Ж10 Потвърждаване на посоката към населено място
		Ж11 Наименование на обект
		Ж12 Пресичаният път е без изход

№	Изображение	Наименование	№	Изображение	Наименование
		Ж13 Път без изход			T2 Дължина на
		Ж14 Начало на пътна лента			T3 Начало на зоната на действие на пътни знаци B27 и B28
		Ж15 Край на пътна лента			T4 Продължаване зоната на действие на пътни знаци B27 и B28
		Ж16 Преминаване в платното за насрещно движение			T5 Край на зоната на действие на пътни знаци B27 и B28
		Ж18 Пътна лента със съоръжение за аварийно спиране			T6 Пътно превозно средство, за което се отнася действието на пътния знак
		Ж19 Препоръчителна скорост			T7 Пътно превозно средство, за което не се отнася действието на пътния знак
		Ж20.1 Номер на автомагистралата по националната класификация			T8 Разстояние до пътен знак B2
		Ж20.2 Номер на пътя по националната класификация			T9 Стрелка
		Ж21 Номер на пътя по международната класификация			T10 Време на действие на пътния знак
		Ж22 Километров знак			T11 Посока към обект
		Ж25.1 Номер на велосипеден маршрут по международната класификация			T12 Начин на паркиране на пътните превозни средства
		Ж25.2 Номер на велосипеден маршрут по националната класификация			T13 Направление на пътя с предимство в кръстовището
Приложение № 8 към чл. 2, ал. 2, т. 4 и чл. 178					T14 При сняг и зимни условия
Допълнителни табели – група „Т“					
№	Изображение	Наименование			
		T1 Разстояние до			

№	Изображение	Наименование
		T14.1 При дъжд и мокра настилка
		T15 Работни дни
		T16 Неработни дни
		T17 Табела с текст
		T18.1 Принудително отстраняване на ППС
		T18.2 Поставяне на ограничителни средства

Приложение № 9
към чл. 6, ал. 2 и чл. 143, ал. 1

Символи, използвани в пътните знаци



символ за населено място

Символи за изобразяване на видовете превозни средства



МПС, с изключение на мотоциклетите без кош и мотопедите



лек автомобил



товарен автомобил



автобус



тролейбус



трамвай




влак



ремарке, с изключение на полуремаркетата и едноосните ремаркета



ремарке



трактор и самоходна машина



мотоциклет и мотопед



велосипед



ръчна количка за превоз на товари, теглена или бутана от човек



пътно превозно средство, превозващо опасен товар



пътно превозно средство, теглено от животни



електрически автомобил

Приложение № 10
към чл. 7, ал. 3 и чл. 9, ал. 1 и 2

Таблица 1 – Минимални размери на текст (mm)

Типоразмер	Височина на буквите h	Широчина на буквите a)	Разстояние между буквите b)	Разстояние между думите c)	Разстояние между редовете d)	Разстояние до краищата на поддържащото табло e)
A	100	71	28	71	57	100
B	160	114	46	114	91	160
C	240	171	68	171	137	240
D	320	228	91	228	182	320
E	400	285	114	285	228	400

- a) Минималната широчина на буквата е равна на $5/7 h$.
b) Минималното разстояние между буквите е равно на $2/7 h$.
c) Минималното разстояние между думите е равно на $5/7 h$.
d) Минималното разстояние между редовете е равно на $4/7 h$.
e) Минималното разстояние до края на поддържащото табло е равно на h. Това разстояние се измерва от границата на текста до края на поддържащото табло.

Таблица 2 – Минимални размери на пътен знак с кръгла форма, изобразен на ПЗПС (mm)

Типоразмери ПЗПС	Минимална височина на кръга	Широчина на линията на кръга
A	450	$35 \pm 10\%$
B	650	$50 \pm 10\%$
C	850	$60 \pm 10\%$
D	1050	$75 \pm 10\%$
E	1250	$90 \pm 10\%$

Таблица 3 – Минимални размери на пътен знак с триъгълна форма, изобразен на ПЗПС (mm)

Типоразмери ПЗПС	Минимална дължина на страната на триъгълника	Широчина на линията на триъгълника
A	500	$30 \pm 10\%$
B	700	$45 \pm 10\%$
C	1000	$60 \pm 10\%$
D	1250	$75 \pm 10\%$
E	1500	$90 \pm 10\%$

Приложение № 11
към чл. 6, ал. 11, т. 1 и чл. 10, ал. 2

Експлоатационните характеристики за видимост на светлоотразяващата повърхност на пътните знаци обхващат видимост през нощта и видимост през деня. Показателите на експлоатационната характеристика за видимост през нощта се изразяват чрез класовете на коефициента на обратно отражение R. Показателите на експлоатационната характеристика за видимост през деня – чрез координатите на цветност и коефициента на яркост, клас CR.

1. Характеристики за видимост

Всички измервания следва да са в съответствие с БДС EN 12899-1 и EAD (European Assessment Document) 120001-01-0106.

1.1. Видимост през нощта

В ново и сухо състояние характеристиките за видимост през нощта, определени с първоначалния минимален коефициент на обратно отражение RA на светлоотразяващите фолиа, използвани в производството на лица на пътни знаци и табели, трябва да съответстват на изискванията, посочени в таблици 1, 2, 3, 4 и 5:

Таблица 1. Минимални класове за коефициента на обратно отражение (RA1, RA2, R3A и R3B) на светлоотразяващата повърхност на пътните знаци и другите средства за сигнализиране в зависимост от класа на пътя и улицата и от мястото на поставяне

Пътища и улици	Място на поставяне	Клас за коефициента на обратно отражение на светлоотразяващата повърхност на пътния знак и на другите средства за сигнализиране
1	2	3
Автомагистрала, скоростни пътища, скоростни градски магистрали I клас	отдясно	R3A, R3B (R3A, R3B)
	отляво или над платното за движение	R3A, R3B (R3A, R3B)
Пътища I клас и II и III клас с транспортен клас на натоварване над 4000 авт./ден, градски магистрали II клас, районни артерии III клас и главни улици IV клас	отдясно	RA2 (RA2)
	отляво или над платното за движение	R3A, R3B (R3A, R3B)
Пътища II и III клас, събирателни улици V клас и обслужващи улици VI клас	отдясно	RA1 (RA1)
	отляво или над платното за движение	RA2 (RA2)
Местни пътища	отдясно	RA1 (RA1)
	отляво или над платното за движение	RA1 (RA1)

Забележки:

1. Определените в колона 3 на таблица 1 класове за коефициента на обратно отражение се отнасят за пътните знаци и за другите средства за сигнализиране съгласно Наредба № РД-02-20-2 от 2022 г., като за С7 се приемат с един клас по-високи.

2. Определените в скоби в колона 3 на таблица 1 класове за коефициента на обратно отражение се отнасят за пътни знаци за временна организация и безопасност на движението съгласно наредбата по чл. 3, ал. 4 от ЗДвП.

3. За пътища II и III клас с транспортен клас на натоварване над 4000 автомобила/денонощие се приемат съответните характеристики за път I клас.

4. Фолиа с клас за коефициента на обратно отражение R3B се използват за лица на пътни знаци със стандартни размери, когато са монтирани над платното за движение, и за пътни знаци с индивидуални размери Ж1, Ж2, Ж3, Ж6, Ж7, Ж10 и Ж16.

Таблица 2. Светлоотразяващи фолиа със стъклени перли или вградени микропризми, клас RA1

Коефициент на обратно отражение R_A ($\text{cd.lux}^{-1}.\text{m}^2$)

Геометрия на измерване		Цвят							
α	β_1 ($\beta_2=0$)	Бял	Жълт	Червен	Зелен	Син	Кафяв	Оранжев	Сив
12'	+5°	70	50	14,5	9,0	4,0	1,0	25	42
	+30°	30	22	6,0	3,5	1,7	0,3	10	18
	+40°	10	7,0	2,0	1,5	0,5	#	2,2	6,0
20'	+5°	50	35	10	7,0	2,0	0,6	20	30
	+30°	24	16	4,0	3,0	1,0	0,2	8,0	14,4
	+40°	9,0	6,0	1,8	1,2	#	#	2,2	5,4
2°	+5°	5,0	3,0	1,0	0,5	#	#	1,2	3,0
	+30°	2,5	1,5	0,5	0,3	#	#	0,5	1,5
	+40°	1,5	1,0	0,5	0,2	#	#	#	0,9

означава „Стойност, по-голяма от нула, но без значение или неприложима“.

Легенда:

α – ъгъл на наблюдение

β_1 и β_2 – ъгъл на падане

Таблица 3. Светлоотразяващи фолиа със стъклени перли или вградени микропризми, клас RA2
Коефициент на обратно отражение R_A (cd.lux⁻¹.m²)

Геометрия на измерване		Цвят								
α	β_1 ($\beta_2=0$)	Бял	Жълт	Червен	Зелен	Тъмнозелен	Син	Кафяв	Оранжев	Сив
12'	+5°	250	170	45	45	20	20	12	100	125
	+30°	150	100	25	25	15	11	8,5	60	75
	+40°	110	70	15	12	6,0	8,0	5,0	29	55
20'	+5°	180	120	25	21	14	14	8,0	65	90
	+30°	100	70	14	12	11	8,0	5,0	40	50
	+40°	95	60	13	11	5,0	7,0	3,0	20	47
2°	+5°	5,0	3,0	1,0	0,5	0,5	0,2	0,2	1,5	2,5
	+30°	2,5	1,5	0,4	0,3	0,3	#	#	1,0	1,2
	+40°	1,5	1,0	0,3	0,2	0,2	#	#	#	0,7

означава „Стойност, по-голяма от нула, но без значение или неприложима“.

Легенда:

α – ъгъл на наблюдение

β_1 и β_2 – ъгъл на падане

Таблица 4. Светлоотразяващи фолиа с вградени микропризми, клас R3A

Коефициент на обратно отражение R_A (cd.lux⁻¹.m²)

Геометрия на измерване		Цвят								
α	β_1 ($\beta_2=0$)	Бял	Жълт	Червен	Зелен	Син	Оранжев	Флуоресцентен жълт	Флуоресцентен жълто-зелен	Флуоресцентен оранжев
0.1°	+5°	850	550	170	85	55	100	550	700	260
	+20°	600	390	120	60	40	60	390	480	130
	+30°	425	275	85	40	28	29	275	340	95
0.2°	+5°	625	400	125	60	40	65	400	500	140
	+20°	450	290	90	45	30	40	290	360	100
	+30°	325	210	65	30	20	20	210	260	70
0.33°	+5°	425	275	85	40	28	1,5	275	340	95
	+20°	300	195	60	30	20	1,0	195	240	65
	+30°	225	145	45	20	15	#	145	180	49

означава „Стойност, по-голяма от нула, но без значение или неприложима“.

Легенда:

α – ъгъл на наблюдение

β_1 и β_2 – ъгъл на падане

Таблица 5. Светлоотразяващи фолиа с вградени микропризми, клас R3B

Коефициент на обратно отражение R_A (cd.lux⁻¹.m²)

Геометрия на измерване		Цвят								
α	β_1 ($\beta_2=0$)	Бял	Жълт	Червен	Зелен	Син	Оранжев	Флуоресцентен жълт	Флуоресцентен жълто-зелен	Флуоресцентен оранжев
0.33°	+5°	300	195	60	30	19	150	195	240	90
	+20°	240	155	48	24	16	120	155	190	70
	+30°	165	110	33	17	11	83	110	130	30
	+40°	30	20	6,0	3,0	2,0	15	20	24	9,0
1°	+5°	35	23	7,0	3,5	2,5	18	23	28	10
	+20°	30	20	6,0	3,0	2,0	15	20	24	9,0
	+30°	20	13	4,0	2,0	1,5	10	13	16	6,0
	+40°	3,5	2,0	1,0	0	0,5	2,0	2,0	2,5	1,0
1.5°	+5°	15	10	3,0	1,5	1,0	7,5	10	12	4,5
	+20°	13	8,0	2,5	1,0	0,5	6,5	8,0	10	4,0
	+30°	9,0	6,0	2,0	0	0,5	4,5	6,0	7,0	2,5
	+40°	1,5	1,0	0	#	#	1,0	1,0	1,0	#

означава „Стойност, по-голяма от нула, но без значение или неприложима“.

Легенда:

α – ъгъл на наблюдение

β_1 и β_2 – ъгъл на падане

За светлоотразителни фолиа от клас R3A и R3B се поставя допълнително изискване за ротационна симетрия. За ъгъл на наблюдение $\alpha=0.33^\circ$ и ъгъл на падане $\beta_1=5^\circ$ ($\beta_2=0^\circ$) отношението между минималния и максималния коефициент при обратно отражение, при завъртане от $\varepsilon -75^\circ$ до $+50^\circ$, със стъпка от 25° , не трябва да бъде по-голямо от 2,5:1.

1.2. Видимост през деня

В ново и сухо състояние коефициентът на яркост β и координатите на цветност трябва да съответстват на стойностите, посочени в таблици 6 и 7.

Таблица 6. Светлоотразяващи фолиа със стъклени перли или вградени микропризми, клас CR1
Координати на цветност и коефициент на яркост β

Цвят	1		2		3		4		Коефициент на яркост β	
	x	y	x	y	x	y	x	y	Клас RA1	Клас RA2
Бял	0,355	0,355	0,305	0,305	0,285	0,325	0,335	0,375	$\geq 0,35$	$\geq 0,27$
Жълт клас RA1	0,522	0,477	0,470	0,440	0,427	0,483	0,465	0,534	$\geq 0,27$	
Жълт клас RA2	0,545	0,454	0,487	0,423	0,427	0,483	0,465	0,534		$\geq 0,16$
Оранжев	0,610	0,390	0,535	0,375	0,506	0,404	0,570	0,429	$\geq 0,17$	$\geq 0,14$
Червен	0,735	0,265	0,674	0,236	0,569	0,341	0,655	0,345	$\geq 0,05$	$\geq 0,03$
Син	0,078	0,171	0,150	0,220	0,210	0,160	0,137	0,038	$\geq 0,01$	$\geq 0,01$
Зелен	0,007	0,703	0,248	0,409	0,177	0,362	0,026	0,399	$\geq 0,04$	$\geq 0,03$
Тъмнозелен	0,313	0,682	0,313	0,453	0,248	0,409	0,127	0,557	$0,01 \leq \beta \leq 0,07$	
Кафяв	0,455	0,397	0,523	0,429	0,479	0,373	0,558	0,394	$0,03 \leq \beta \leq 0,09$	
Сив	0,350	0,360	0,300	0,310	0,285	0,325	0,335	0,375	$0,12 \leq \beta \leq 0,18$	

Таблица 7. Светлоотразяващи фолиа със стъклени перли или вградени микропризми, клас CR2
Координати на цветност и коефициент на яркост β

Цвят	1		2		3		4		Коефициент на яркост β	
	x	y	x	y	x	y	x	y	Клас RA1	Клас RA2, R3A, R3B
Бял	0,305	0,315	0,335	0,345	0,325	0,355	0,295	0,325	$\geq 0,35$	$\geq 0,27$
Жълт клас RA1	0,494	0,505	0,470	0,480	0,493	0,457	0,522	0,477	$\geq 0,27$	
Жълт клас RA2, R3A, R3B	0,494	0,505	0,470	0,480	0,513	0,437	0,545	0,450		$\geq 0,16$
Червен	0,735	0,265	0,700	0,250	0,610	0,340	0,660	0,340	$\geq 0,05$	$\geq 0,03$
Син клас RA1	0,130	0,086	0,160	0,086	0,160	0,120	0,130	0,120	$\geq 0,01$	
Син клас RA2, R3A, R3B	0,130	0,090	0,160	0,090	0,160	0,140	0,130	0,140		$\geq 0,01$
Зелен клас RA1	0,110	0,415	0,150	0,415	0,150	0,455	0,110	0,455	$\geq 0,04$	
Зелен клас RA2, R3A, R3B	0,110	0,415	0,170	0,415	0,170	0,500	0,110	0,500		$\geq 0,03$
Тъмнозелен	0,190	0,580	0,190	0,520	0,230	0,580	0,230	0,520	$0,01 \leq \beta \leq 0,07$	
Кафяв	0,455	0,397	0,523	0,429	0,479	0,373	0,558	0,394	$0,03 \leq \beta \leq 0,09$	
Сив	0,305	0,315	0,335	0,345	0,325	0,355	0,295	0,325	$0,12 \leq \beta \leq 0,18$	
Флуоресцентен жълт	0,521	0,424	0,557	0,442	0,479	0,520	0,454	0,491	$\geq 0,38$	
Флуоресцентен жълто-зелен	0,387	0,610	0,460	0,540	0,438	0,508	0,376	0,568	$\geq 0,70$	
Флуоресцентен оранжев	0,595	0,351	0,645	0,355	0,570	0,429	0,531	0,414	$\geq 0,20$	

Приложение № 12
към чл. 10, ал. 4

Координати на точките на граничните линии на цветовата зона по СИЕ на жълт флуоресциращ цвят при геометрия 45/0 (0/45) и стандартен осветител D65

Цвят	Координати на цветност							
	1		2		3		4	
	x	y	x	y	x	y	x	y
Флуоресциращ жълт	0,479	0,520	0,454	0,491	0,521	0,424	0,557	0,442

Коефициентът на яркост трябва да е не по-малък от 0,38.

Приложение № 13
към чл. 11, ал. 2


Координати на точките на граничните линии на цветовата зона по СИЕ на жълто-зелен флуоресциращ цвят при геометрия 45/0 (0/45) и стандартен осветител D65

Цвят	Координати на цветност							
	1		2		3		4	
	x	y	x	y	x	y	x	y
Флуоресциращ жълто-зелен	0,387	0,610	0,376	0,568	0,438	0,508	0,460	0,540

Коефициентът на яркост трябва да е не по-малък от 0,70.

Приложение № 14
към чл. 11, ал. 3


Поставяне на пътни знаци в участъци с концентрация на пътнотранспортни произшествия



а) с допълнителен контур с жълто-зелен флуоресцентен светлоотразителен фон;



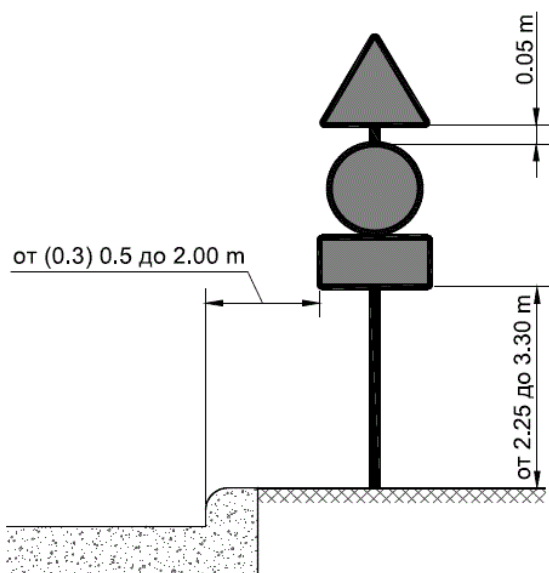
б) върху правоъгълна основа с жълто-зелен флуоресцентен фон;



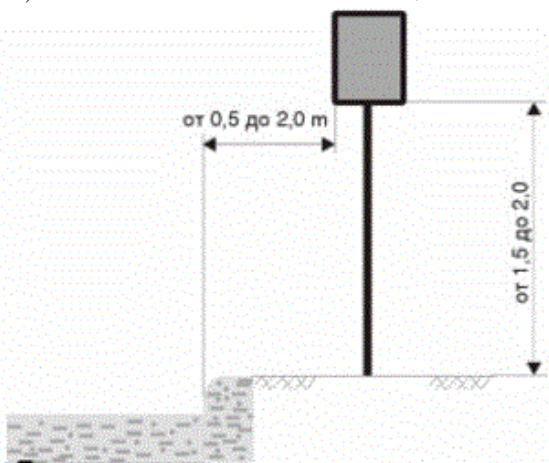
в) с допълнителен контур или върху правоъгълна основа с жълто-зелен флуоресцентен светлоотразителен фон;

Приложение № 15
към чл. 19, ал. 1

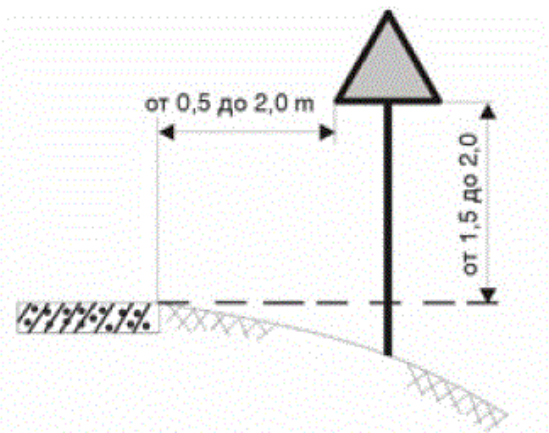
Разположение на пътните знаци



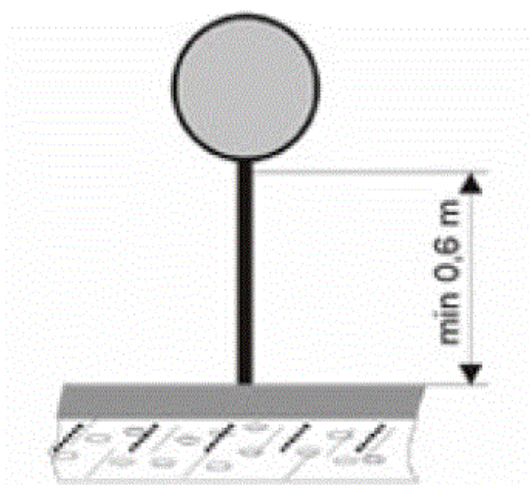
а) поставяне в населено място;



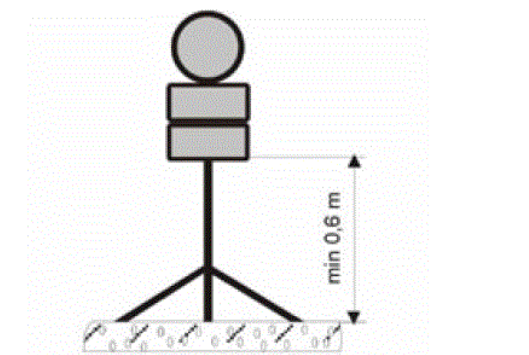
б) поставяне извън населено място;



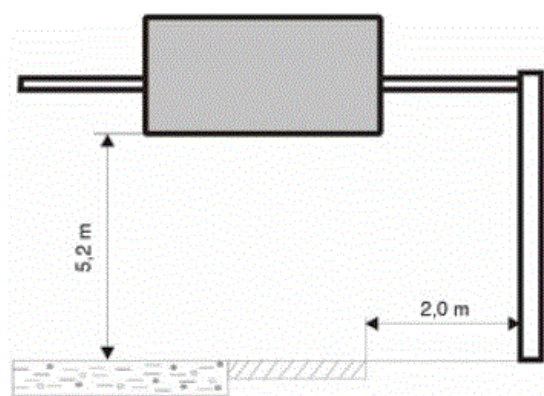
в) поставяне извън населено място;



г) поставяне на остров или на платното за движение;



д) поставяне на преносима стойка;



е) поставяне над платното за движение;



ж) поставяне на други средства за сигнализиране.

Приложение № 16
към чл. 24, ал. 1, т. 1 и чл. 83

Разстояние за видимост								
Скорост на движение в km/h	30	40	50	60	70	80	90	100
Разстояние за видимост в m	80	100	120	150	180	200	240	280

Приложение № 17
към чл. 49, ал. 1

Минимална скорост на страничния вятър, която се сигнализира с пътен знак А37

Скорост на движение в km/h	от 40 до 60	80	повече от 100
Скорост на вятъра в m/s	15	10	5

Приложение № 18
към чл. 84, ал. 1 и 2

Критична дължина на пътен участък с надлъжен наклон, която се сигнализира с пътен знак В25

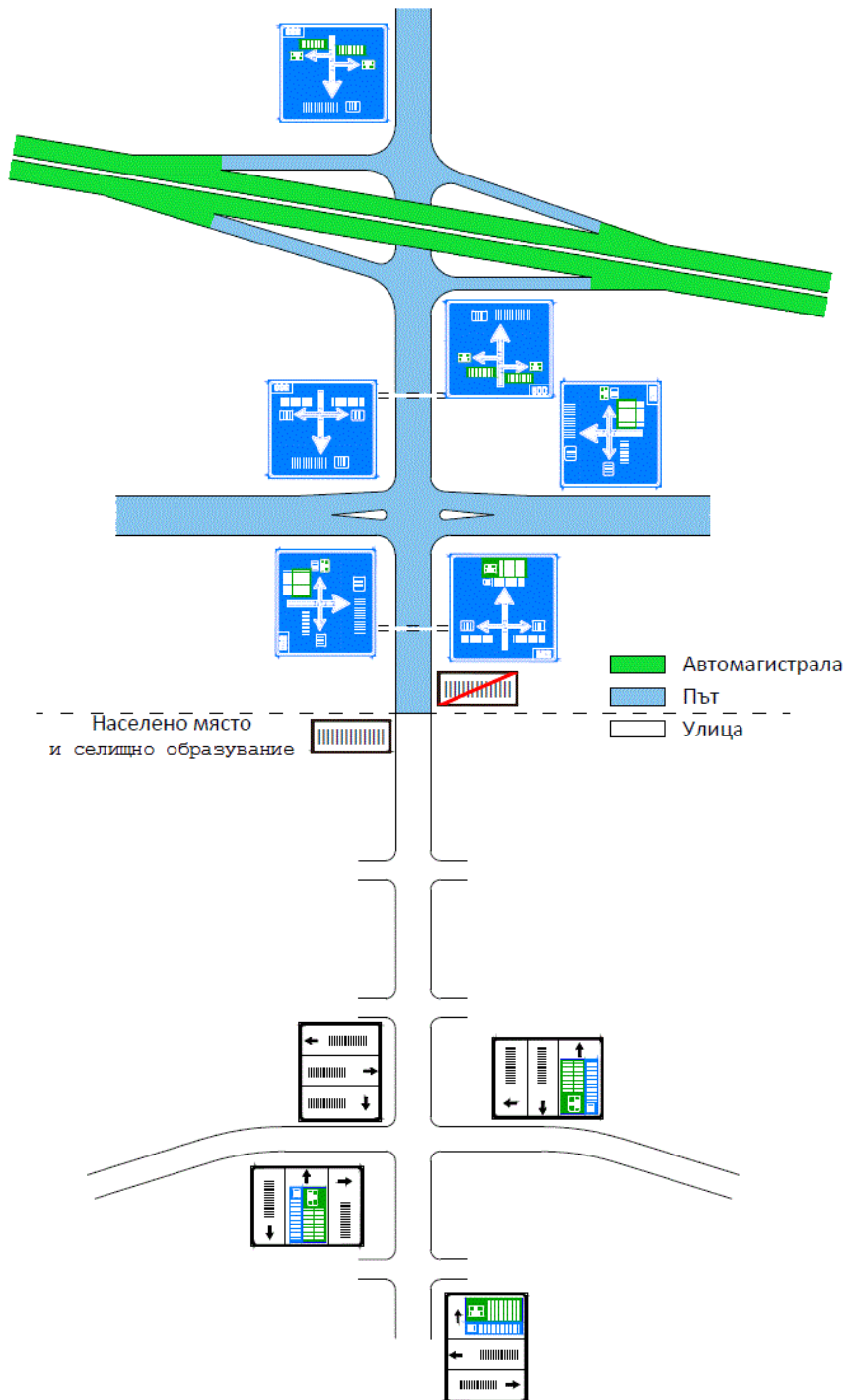
Наклон за изкачване в %	3	4	5	6	7	8
Критична дължина в m	850	600	450	350	300	250

Приложение № 19
към чл. 86, ал. 2










Минимални разстояния за поставяне на пътен знак В26, когато скоростта на движение се ограничава с повече от 20 km/h

Ограничаване на скоростта на движение (km/h)	от 140 на 120	от 120 на 100	от 100 на 80	от 80 на 60	от 60 на 40
			от 90 на 70	от 70 на 50	
Минимално разстояние в m	100	90	65	55	40

Пътеуказателни табели в населено място и извън населено място



Други средства за сигнализиране

№	Изображение	Наименование
		C1 Направляващо стълбче
	<p>C4,1 C4,2 C4,3 C4,4</p> 	C4 Ограничителни табели
	<p>C6.1</p>  <p>C6.2</p>  <p>C6.3</p> 	C6 Табели с направляващи стрелки
		C7 Табела с направляваща стрелка
		C14 Светлоотразител C14.1 Светлоотразител за ограничителни системи за пътища
		C14.2 Светлоотразител за съоръжения
		C 21 Гъвкави ограничители

Разстояния между направляващите стълбчета C1

а) При хоризонтални криви:

Радиус на хоризонталната крива, m	Разстояние между направляващите стълбчета C1, m	Преход пред и след кривата		
		първо разстояние, m	второ разстояние, m	трето разстояние, m
20	3	6	10	20
30	3	7	11	21

Радиус на хоризонталната крива, m	Разстояние между направляващите стълбчета С1, m	Преход пред и след кривата		
		първо разстояние, m	второ разстояние, m	трето разстояние, m
40	4	9	15	31
50	5	12	20	40
60	6	15	24	48
70	7	17	29	50
80	8	20	33	50
90	9	23	38	50
100	10	25	42	50
200	15	28	45	50
300	20	36	50	50
400	30	50	50	50
500	40	50	50	50
600 и повече	50	50	50	50

Забележки:

1. За междинни стойности на радиуса се интерполира.
2. Разстоянията се отнасят за външната страна на кривата. При радиус до 100 m срещу всяко второ направляващо стълбче С1 от външната страна се поставя стълбче от вътрешната страна на кривата. Срещу трите стълбчета в прехода от външната страна се поставят три стълбчета от вътрешната страна.
3. При радиус над 100 m срещу всяко направляващо стълбче С1 от външната страна се поставя стълбче от вътрешната страна на кривата.

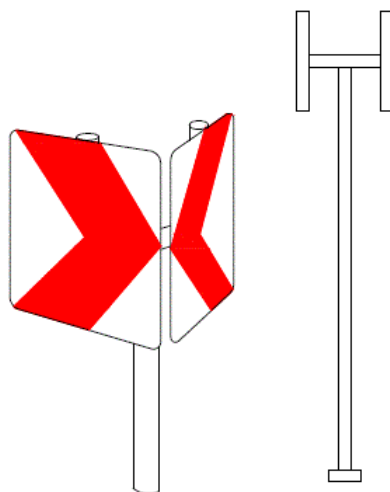
б) При изпъкнали вертикални криви:

Радиус на вертикалната крива, m	Разстояние между направляващите стълбчета С1, m	Преход пред и след кривата		
		първо разстояние, m	второ разстояние, m	трето разстояние, m
100	5	8	17	34
150	6	10	20	41
200	7	12	23	47
250	8	13	26	50
300	9	15	29	50
400	11	17	33	50
500	12	19	37	50
600	13	21	41	50
800	16	24	48	50
1000	17	27	50	50
1500	21	33	50	50
2000	25	39	50	50
2500	28	43	50	50
3000	31	47	50	50
4000	35	50	50	50
5000	40	50	50	50
6000	43	50	50	50
8000 и повече	50	50	50	50

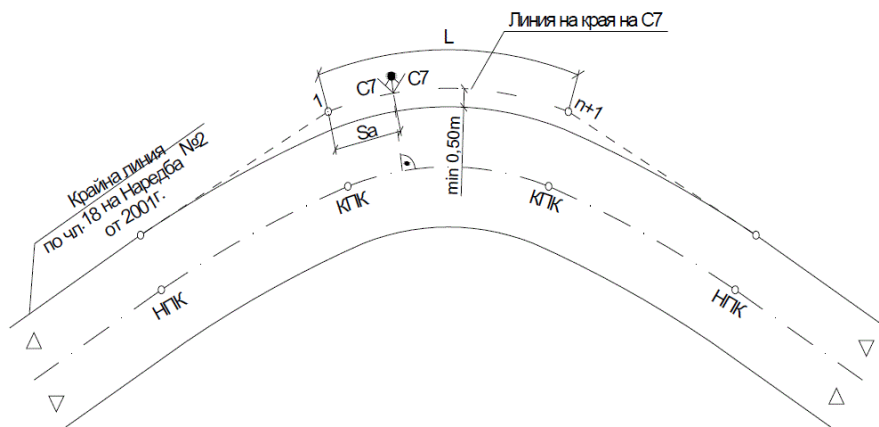
Забележка. За междинни стойности на радиуса се интерполира.

Табели с направляваща стрелка С7:

а) Табели с направляваща стрелка С7, поставени на един стълб:



б) Разположение в хоризонтална крива на табели с направляваща стрелка С7:



в) Таблица за определяне на теоретичното междинно разстояние S_c между табели с направляваща стрелка С7 в хоризонтална крива:

R, m	S_c , m
30	6
40	8
50	10
60	12
70	14
80	16
90	18
100	20
200	30
300	45
400	60
500	75
600	90
За междинни радиуси се интерполира.	


Приложение № 24
към чл. 202, ал. 3

Разстояние между светлоотразителите С14


Радиус на хоризонталната крива, m	Разстояние между светлоотразителите С14, m
≤80	2
80 – 100	4
100 – 200	6
200 – 300	8
300 – 400	10
≥400	12

Приложение № 25
към чл. 204, ал. 3, т. 1

Предефинирани ПЗПС

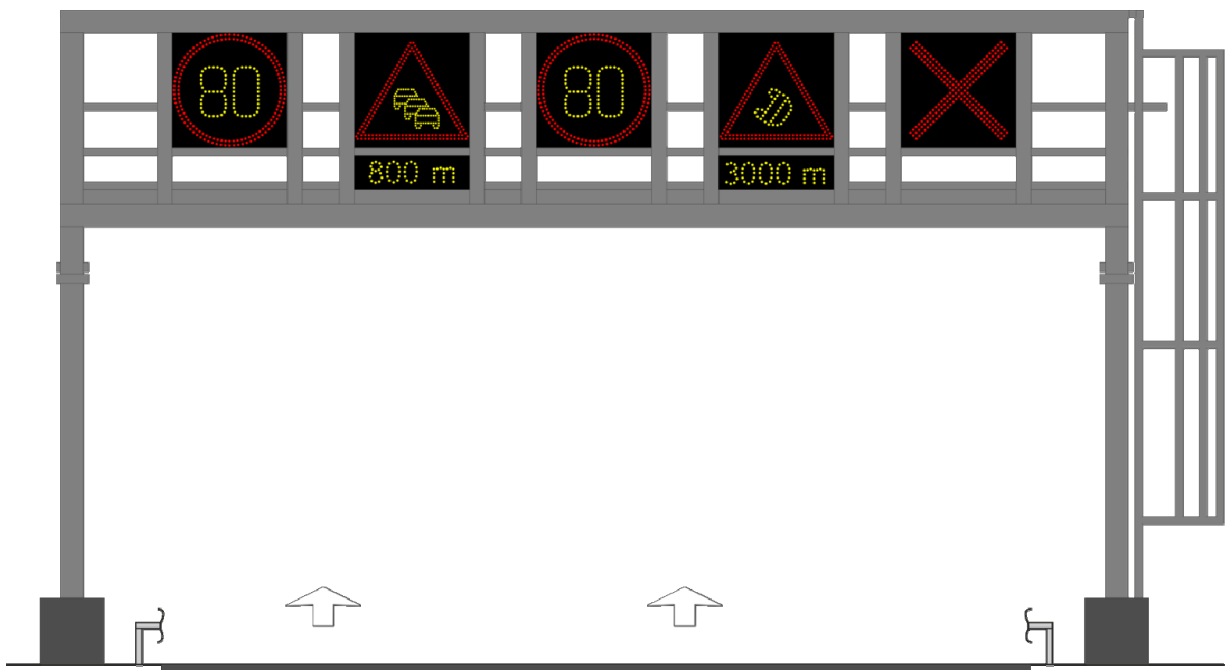
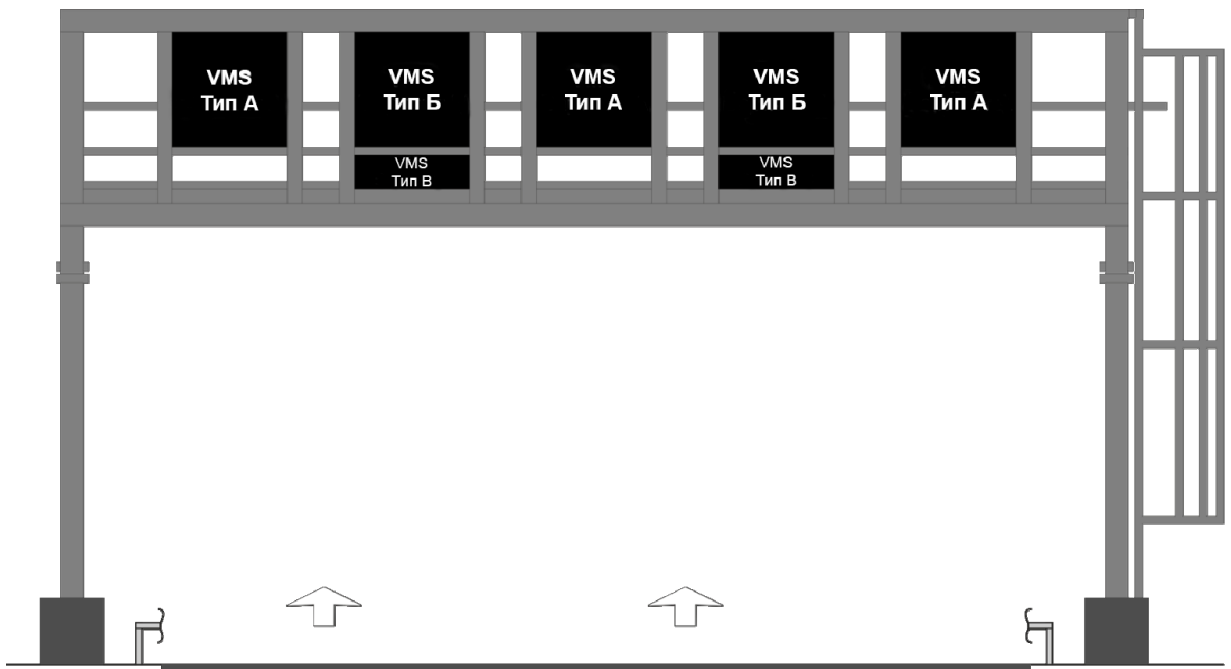


Матрични ПЗПС



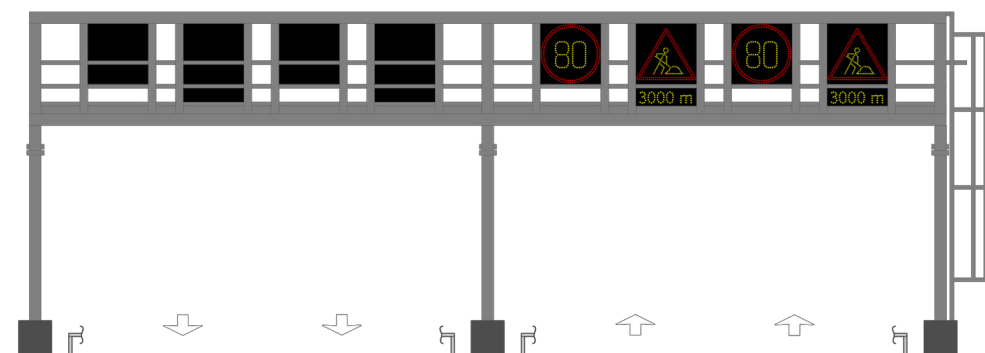
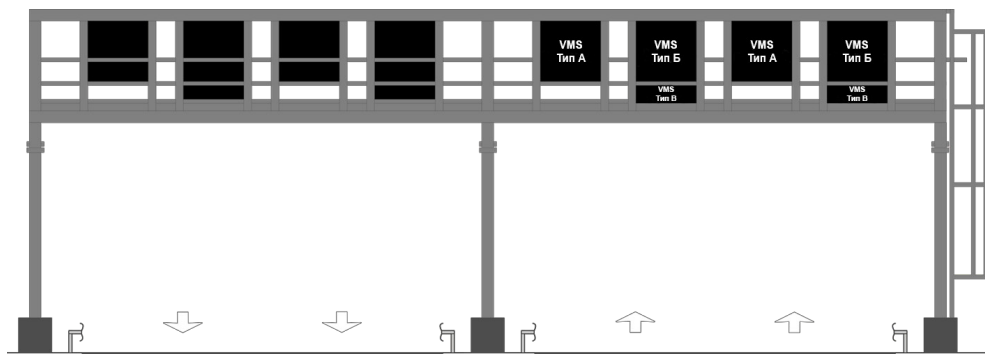


Разположение на ПЗПС:

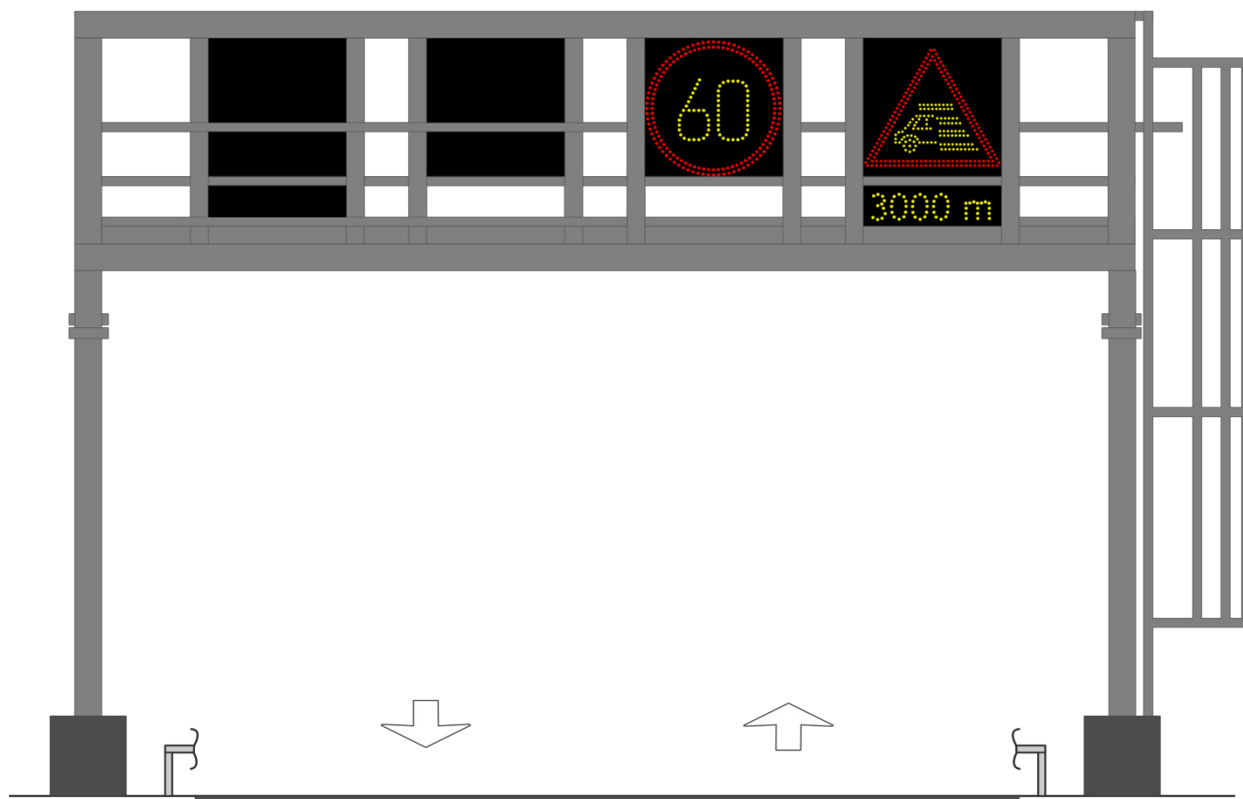
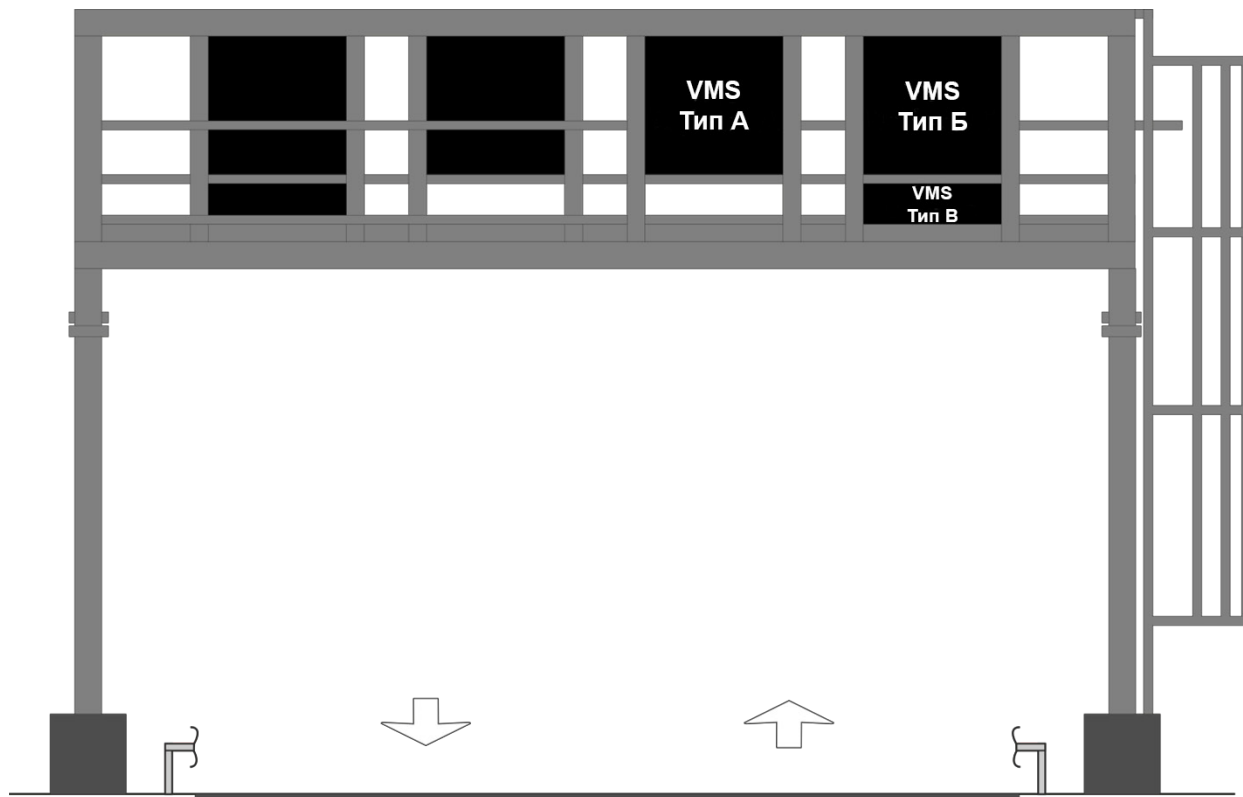
а) на автомагистрала и скоростни пътища:

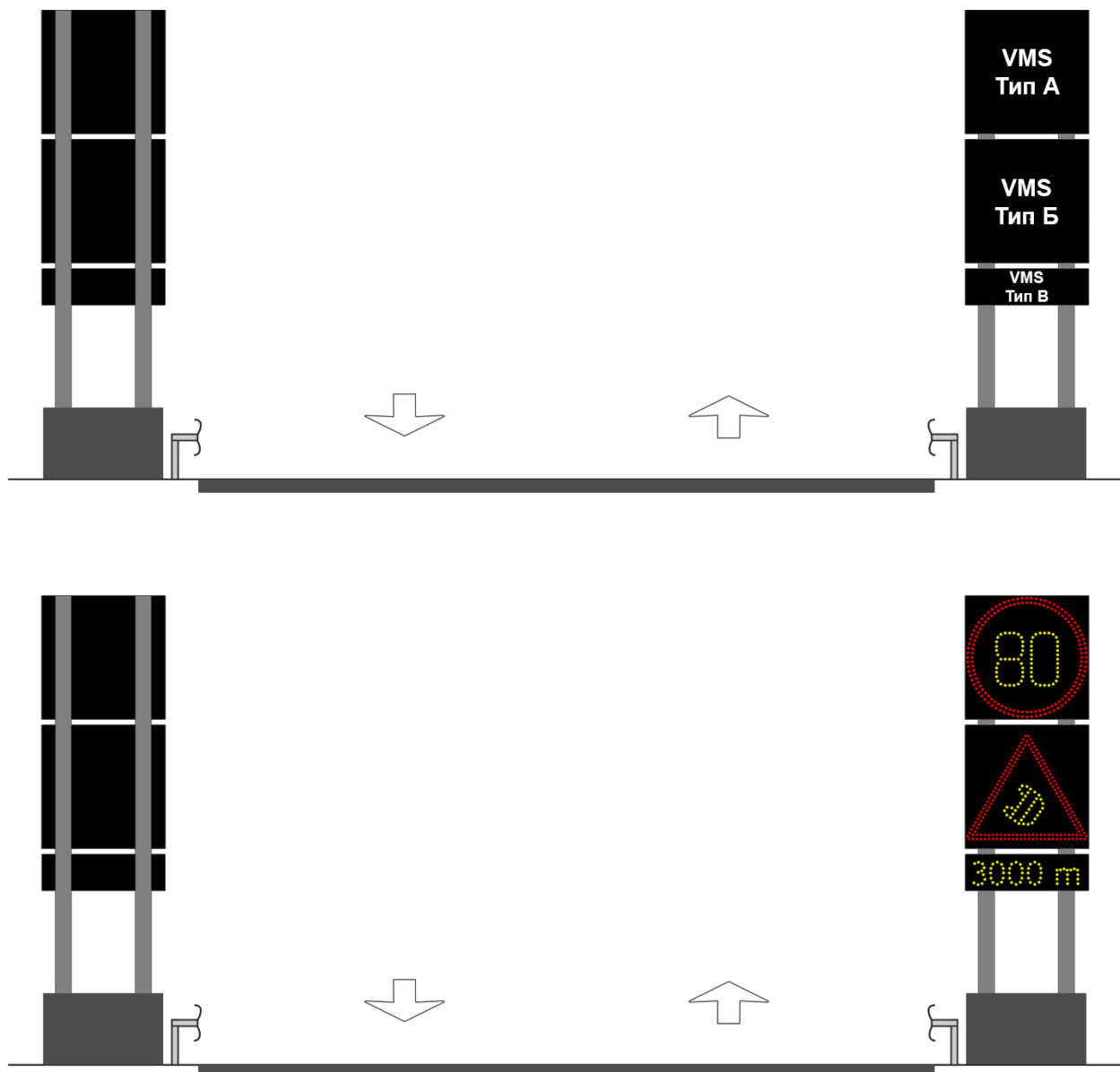


б) на път с две ленти в посока на движение:



в) на път с една лента в посока на движение:





8515

ЦЕНТРАЛНА ИЗБИРАТЕЛНА КОМИСИЯ

РЕШЕНИЕ № 2917-НС от 30 ноември 2023 г.

относно обявяване на **Вениамин Иванов Воденичаров** за народен представител от Двадесет и пети изборен район – София, в Четиридесет и деветото Народно събрание

С писмо вх. № НС-02-76 от 30.11.2023 г. на ЦИК е получено писмо от председателя на Народното събрание с приложени документи, изпратени до председателя на Народното събрание от Иван Михайлов Алексиев, копие от които се изпращат на Централната избирателна комисия.

Иван Михайлов Алексиев е обявен за избран за народен представител от Двадесет и пети изборен район – София, издигнат от листата на партия „Възраждане“ в 49-ото Народно събрание с Решение № 2884-НС от 9 ноември 2023 г. на ЦИК, на мястото на Деян Николаев Николов, чиито пълномощия са прекратени с Решение на Народното събрание от 9 ноември 2023 г.

След обявяването му за избран за народен представител Иван Михайлов Алексиев е депозирал в Народното събрание заявление с вх. № 49-3194-2 от 10 ноември 2023 г., уведомление с вх. № 49-3194-2 от 21 ноември 2023 г. и писмо с вх. № 49-3194-2 от 23 ноември 2023 г., с които заявява, че не желае да бъде обявяван за народен представител, да полага

клетва и встъпва в правомощията на народен представител и не счита, че трябва да подава оставка като народен представител.

С оглед изложеното Централната избирателна комисия приема, че с подаденото заявление Иван Михайлов Алексиев отказва да встъпи в пълномощия и да положи клетва като народен представител в 49-ото Народно събрание съгласно чл. 76, ал. 2 от Конституцията на Република България.

Предвид горното и на основание чл. 57, ал. 1, т. 1, чл. 247, ал. 1, т. 6 и чл. 302, ал. 1 от Изборния кодекс Централната избирателна комисия

РЕШИ:

Обявява за народен представител Вениамин Иванов Воденичаров под № 8 в листата на партия „Възраждане“ от Двадесет и пет изборен район – София, в Четиридесет и деветото Народно събрание.

Решението да се обнародва в „Държавен вестник“.

Председател:
Камелия Нейкова
Зам.-председател:
Росица Матева

8585

НЕОФИЦИАЛЕН РАЗДЕЛ**ДЪРЖАВНИ ВЕДОМСТВА,
УЧРЕЖДЕНИЯ, ОБЩИНИ
И СЪДИЛИЩА****МИНИСТЕРСТВО
НА ЗДРАВЕОПАЗВАНЕТО****ЗАПОВЕД № РД-01-610
от 7 ноември 2023 г.**

за допълнение на Заповед № РД-01-22 от 17 януари 2022 г., допълнена със Заповед № РД-01-389 от 11 август 2022 г. и Заповед № РД-01-129 от 6 март 2023 г.

На основание чл. 68, ал. 1 от Закона за храните във връзка със Заповед № РД-17-3 от 4.09.2023 г. за признаване на изворна вода с търговско наименование ПИРИН (PIRIN) нареждам:

1. Допълвам приложение № 3 към т. 1 от Заповед № РД-01-22 от 17.01.2022 г. на министъра на здравеопазването (ДВ, бр. 16 от 2022 г.), допълнена със Заповед № РД-01-389 от 11.08.2022 г. (ДВ, бр. 72 от 2022 г.) и Заповед № РД-01-129 от 6.03.2023 г. (ДВ, бр. 27 от 2023 г.), като в Списъка на признатите изворни води, добивани и бутилирани на територията на Република България, се създава ред с номер 17:

”

№ по ред	Търговско наименование	Идентификационен код и наименование на подземното водно тяло/извора	Място на експлоатация
17.	ПИРИН (PIRIN)	BG4G1PZC2PG019 „Пукнатинни води в Пирински блок“	Баничан

“

2. Заповедта да се обнародва в „Държавен вестник“.

За министър:
М. Околийски

8557

**АГЕНЦИЯ ПО ГЕОДЕЗИЯ,
КАРТОГРАФИЯ И КАДАСТЪР****ЗАПОВЕД № КД-14-30
от 20 ноември 2023 г.**

На основание чл. 53б, ал. 5, т. 2 ЗКИР и във връзка със заявления рег. № 09-1473-26.01.2023 г., № 09-2662-16.02.2023 г., № 09-2736-17.02.2023 г., № 09-2055-06.02.2023 г., № 09-2232-08.02.2023 г., № 09-4086-15.03.2023 г. и № 09-4514-22.03.2023 г. на СГКК – Русе, и приложените към тях документи и материали, определени по чл. 58 и 75 от Наредба № РД-02-20-5 от 15.12.2016 г. на МРРБ за съдържанието, създаването и поддържането на кадастралната карта и кадастралните регистри, и за отстраняване на явна фактическа грешка одобрявам изменението в кадастралната карта и кадастралните регистри (КККР) на:

І. С. Бъзън, ЕКАТТЕ 07231, община Русе, одобрени със Заповед № РД-18-876 от 30.03.2018 г.

на изпълнителния директор на Агенцията по геодезия, картография и кадастър, състоящо се във:

1. Промяна в границите на съществуващи обекти в КККР:

поземлен имот с идентификатор 07231.19.133: пасище, собственост на Община Русе, площ преди промяната: 34 701 кв. м, площ след промяната: 34 695 кв. м;

поземлен имот с идентификатор 07231.38.227: пасище, собственост на Община Русе, площ преди промяната: 235 976 кв. м, площ след промяната: 236 282 кв. м;

поземлен имот с идентификатор 07231.38.230: за животновъдна ферма, собственост на ДПФ – МЗП, площ преди промяната: 9647 кв. м, площ след промяната: 9686 кв. м;

поземлен имот с идентификатор 07231.38.231: пасище, собственост на Община Русе – КЕ, площ преди промяната: 1746 кв. м, площ след промяната: 1715 кв. м;

поземлен имот с идентификатор 07231.38.232: за друг вид застрояване, собственост на Община Русе – Ч, площ преди промяната: 634 кв. м, площ след промяната: 619 кв. м;

поземлен имот с идентификатор 07231.38.235: нива, собственост на Михайл Начев Василев, площ преди промяната: 738 кв. м, площ след промяната: 637 кв. м;

поземлен имот с идентификатор 07231.38.459: за селскостопански, горски, ведомствен път, собственост на Община Русе – КЕ, площ преди промяната: 1663 кв. м, площ след промяната: 1683 кв. м;

поземлен имот с идентификатор 07231.38.569: пасище, собственост на Община Русе, площ преди промяната: 14 090 кв. м, площ след промяната: 14 075 кв. м;

поземлен имот с идентификатор 07231.38.570: пасище, собственост на Кольо Гутев Колев, площ преди промяната: 2626 кв. м, площ след промяната: 2624 кв. м;

поземлен имот с идентификатор 07231.40.205: пасище, собственост на Община Русе, площ преди промяната: 111 352 кв. м, площ след промяната: 111 371 кв. м;

поземлен имот с идентификатор 07231.40.209: пасище, собственост на Община Русе, площ преди промяната: 55 127 кв. м, площ след промяната: 55 419 кв. м;

поземлен имот с идентификатор 07231.40.462: за селскостопански, горски, ведомствен път, собственост на Община Русе – пътища, площ преди промяната: 1122 кв. м, площ след промяната: 1124 кв. м;

поземлен имот с идентификатор 07231.40.468: за селскостопански, горски, ведомствен път, собственост на Община Русе – пътища, площ преди промяната: 8108 кв. м, площ след промяната: 8125 кв. м;

поземлен имот с идентификатор 07231.58.215: пасище, собственост на Община Русе, площ преди промяната: 4121 кв. м, площ след промяната: 4189 кв. м;

поземлен имот с идентификатор 07231.58.488: за селскостопански, горски, ведомствен път, собственост на Община Русе – пътища, площ

преди промяната: 1412 кв. м, площ след промяната: 1410 кв. м;

поземлен имот с идентификатор 07231.58.489: за местен път, собственост на Община Русе, площ преди промяната: 4511 кв. м, площ след промяната: 4518 кв. м;

поземлен имот с идентификатор 07231.59.27: за животновъдна ферма, собственост на ДПФ – МЗП, площ преди промяната: 80 410 кв. м, площ след промяната: 80 521 кв. м;

поземлен имот с идентификатор 07231.59.217: пасище, собственост на Община Русе, площ преди промяната: 7197 кв. м, площ след промяната: 7430 кв. м;

поземлен имот с идентификатор 07231.241.2: изоставено трайно насаждение, собственост на Община Русе, площ преди промяната: 7039 кв. м, площ след промяната: 6704 кв. м;

поземлен имот с идентификатор 07231.242.80: пасище, собственост на Община Русе, площ преди промяната: 15 832 кв. м, площ след промяната: 15 780 кв. м.

II. Гр. Мартен, ЕКАТТЕ 47336, община Русе, одобрени със Заповед № РД-18-878 от 30.03.2018 г. на изпълнителния директор на Агенцията по геодезия, картография и кадастър, състоящо се във:

1. Нанасяне на нови обекти в КККР:

поземлен имот с идентификатор 47336.57.90: площ: 803 кв. м, за селскостопански, горски, ведомствен път, няма данни за собственост;

поземлен имот с идентификатор 47336.61.150: площ: 504 кв. м, за селскостопански, горски, ведомствен път, няма данни за собственост;

поземлен имот с идентификатор 47336.61.151: площ: 4391 кв. м, за селскостопански, горски, ведомствен път, няма данни за собственост.

2. Промяна в границите на съществуващи обекти в КККР:

поземлен имот с идентификатор 47336.57.7: нива, собственост на Николинка Петрова Стоянова, площ преди промяната: 2505 кв. м, площ след промяната: 2439 кв. м;

поземлен имот с идентификатор 47336.57.41: за друг вид водно течение, водна площ, съоръжение, собственост на държавата, площ преди промяната: 74 315 кв. м, площ след промяната: 75 281 кв. м;

поземлен имот с идентификатор 47336.57.48: мочурище, собственост на МОСВ, площ преди промяната: 65 255 кв. м, площ след промяната: 65 242 кв. м;

поземлен имот с идентификатор 47336.57.49: пасище, собственост на държавата, площ преди промяната: 2768 кв. м, площ след промяната: 2715 кв. м;

поземлен имот с идентификатор 47336.61.1: нива, собственост на Зорница Борисова Иванова и Юлий Борисов Стойчев, площ преди промяната: 697 кв. м, площ след промяната: 644 кв. м;

поземлен имот с идентификатор 47336.62.94: за местен път, собственост на Община Русе – пътища, площ преди промяната: 862 кв. м, площ след промяната: 775 кв. м;

поземлен имот с идентификатор 47336.63.95: друг вид земеделска земя, собственост на Община Русе, площ преди промяната: 6334 кв. м, площ след промяната: 5971 кв. м;

поземлен имот с идентификатор 47336.63.287: за местен път, собственост на Община Русе – пъ-

тища, площ преди промяната: 7442 кв. м, площ след промяната: 7147 кв. м;

поземлен имот с идентификатор 47336.63.369: пасище, собственост на Община Русе, площ преди промяната: 104 758 кв. м, площ след промяната: 102 200 кв. м;

поземлен имот с идентификатор 47336.63.370: за складова база, собственост на „Биоселф“ – ЕООД, площ преди промяната: 33 097 кв. м, площ след промяната: 32 081 кв. м;

поземлен имот с идентификатор 47336.64.68: пасище, собственост на Община Русе, площ преди промяната: 155 340 кв. м, площ след промяната: 155 331 кв. м;

поземлен имот с идентификатор 47336.64.77: пасище, собственост на Иванка Ангелова Саркисян, площ преди промяната: 35 420 кв. м, площ след промяната: 36 038 кв. м;

поземлен имот с идентификатор 47336.64.184: пасище, собственост на Община Русе, площ преди промяната: 11 649 кв. м, площ след промяната: 11 335 кв. м;

поземлен имот с идентификатор 47336.70.7: широколистна гора, собственост на Община Русе, площ преди промяната: 54 325 кв. м, площ след промяната: 54 163 кв. м;

поземлен имот с идентификатор 47336.70.356: ниско застрояване (до 10 m), собственост на Даниел Пенчев Димитров, площ преди промяната: 2750 кв. м, площ след промяната: 2777 кв. м;

поземлен имот с идентификатор 47336.70.361: широколистна гора, собственост на МЗП – НУГ, площ преди промяната: 80 337 кв. м, площ след промяната: 79 379 кв. м.

3. Заличени обекти от КККР:

поземлен имот с идентификатор 47336.70.84: площ: 2627 кв. м, за друг вид застрояване, собственост на гр. Мартен.

III. С. Николово, ЕКАТТЕ 51679, община Русе, одобрени със Заповед № РД-18-887 от 30.03.2018 г. на изпълнителния директор на Агенцията по геодезия, картография и кадастър, състоящо се във:

1. Нанасяне на нови обекти в КККР:

поземлен имот с идентификатор 51679.25.88: площ: 329 кв. м, пасище, няма данни за собственост;

поземлен имот с идентификатор 51679.35.411: площ: 2405 кв. м, за друг вид застрояване, няма данни за собственост;

поземлен имот с идентификатор 51679.71.611: площ: 2445 кв. м, за селскостопански, горски, ведомствен път, няма данни за собственост;

поземлен имот с идентификатор 51679.72.64: площ: 5072 кв. м, поземлен имот с недефиниран начин на трайно ползване, няма данни за собственост;

поземлен имот с идентификатор 51679.72.65: площ: 338 кв. м, за селскостопански, горски, ведомствен път, няма данни за собственост;

поземлен имот с идентификатор 51679.85.96: площ: 233 кв. м, за селскостопански, горски, ведомствен път, няма данни за собственост;

поземлен имот с идентификатор 51679.85.97: площ: 147 кв. м, за селскостопански, горски, ведомствен път, няма данни за собственост;

поземлен имот с идентификатор 51679.92.157: площ: 205 кв. м, за селскостопански, горски, ведомствен път, няма данни за собственост;

поземлен имот с идентификатор 51679.92.158: площ: 613 кв. м, за селскостопански, горски, ведомствен път, няма данни за собственост;

поземлен имот с идентификатор 51679.175.477: площ: 311 кв. м, поземлен имот с недефиниран начин на трайно ползване, няма данни за собственост;

поземлен имот с идентификатор 51679.178.414: площ: 3202 кв. м, за селскостопански, горски, ведомствен път, няма данни за собственост;

поземлен имот с идентификатор 51679.178.415: площ: 753 кв. м, поземлен имот с недефиниран начин на трайно ползване, няма данни за собственост;

поземлен имот с идентификатор 51679.212.328: площ: 13 207 кв. м, поземлен имот с недефиниран начин на трайно ползване, няма данни за собственост;

поземлен имот с идентификатор 51679.213.555: площ: 5083 кв. м, поземлен имот с недефиниран начин на трайно ползване, няма данни за собственост.

2. Промяна в границите на съществуващи обекти в КККР:

поземлен имот с идентификатор 51679.10.8: друг вид земеделска земя, собственост на Маргарита Георгиева Чешмеджиева, площ преди промяната: 1699 кв. м, площ след промяната: 1760 кв. м;

поземлен имот с идентификатор 51679.11.405: за друг вид застрояване, собственост на Албена Петрова Карастоянова, Георги Дончев Карастоянов и Кметство с. Николово, площ преди промяната: 1393 кв. м, площ след промяната: 1373 кв. м;

поземлен имот с идентификатор 51679.12.12: ниско застрояване (до 10 m), собственост на Недялко Иванов Недялков, площ преди промяната: 1009 кв. м, площ след промяната: 1002 кв. м;

поземлен имот с идентификатор 51679.12.362: за друг вид застрояване, собственост на Кметство с. Николово, площ преди промяната: 3951 кв. м, площ след промяната: 3926 кв. м;

поземлен имот с идентификатор 51679.12.583: за селскостопански, горски, ведомствен път, собственост на Община Русе – КЕ, площ преди промяната: 484 кв. м, площ след промяната: 185 кв. м;

поземлен имот с идентификатор 51679.12.584: ниско застрояване (до 10 m), собственост на „АС 2021“ – ООД, площ преди промяната: 2151 кв. м, площ след промяната: 2116 кв. м;

поземлен имот с идентификатор 51679.13.1: за друг вид застрояване, собственост на Димо Симеонов Кадиев и Тодор Симеонов Кадиев, площ преди промяната: 1700 кв. м, площ след промяната: 1691 кв. м;

поземлен имот с идентификатор 51679.13.7: за друг вид застрояване, собственост на Валентин Василев Бобилев и Румяна Стоянова Кочева-Бобилова, площ преди промяната: 360 кв. м, площ след промяната: 352 кв. м;

поземлен имот с идентификатор 51679.13.9: за друг вид застрояване, неустановен собственик, площ преди промяната: 2180 кв. м, площ след промяната: 2173 кв. м;

поземлен имот с идентификатор 51679.13.13: за друг вид застрояване, собственост на Анелия Йорданова Минкова, Живка Тодорова Кочева и Снежанка Йорданова Василева, площ преди промяната: 1436 кв. м, площ след промяната: 42 кв. м;

поземлен имот с идентификатор 51679.13.16: за друг вид застрояване, неустановен собственик, площ преди промяната: 337 кв. м, площ след промяната: 110 кв. м;

поземлен имот с идентификатор 51679.14.8: за друг вид застрояване, неустановен собственик, площ преди промяната: 64 кв. м, площ след промяната: 54 кв. м;

поземлен имот с идентификатор 51679.14.10: за друг вид застрояване, неустановен собственик, площ преди промяната: 4645 кв. м, площ след промяната: 4668 кв. м;

поземлен имот с идентификатор 51679.14.11: за друг вид застрояване, собственост на Розка Ангелова Генова, площ преди промяната: 898 кв. м, площ след промяната: 885 кв. м;

поземлен имот с идентификатор 51679.14.252: за селскостопански, горски, ведомствен път, собственост на Община Русе – КЕ, площ преди промяната: 833 кв. м, площ след промяната: 706 кв. м;

поземлен имот с идентификатор 51679.15.2: друг вид земеделска земя, собственост на Велико Койнов Койнов, площ преди промяната: 1330 кв. м, площ след промяната: 1331 кв. м;

поземлен имот с идентификатор 51679.15.3: друг вид земеделска земя, собственост на Павел Христов Петков, площ: 1282 кв. м;

поземлен имот с идентификатор 51679.15.10: лозе, собственост на Станко Добрев Станков, площ преди промяната: 1209 кв. м, площ след промяната: 1203 кв. м;

поземлен имот с идентификатор 51679.15.13: друг вид земеделска земя, собственост на Иванка Русева Ангелова, площ преди промяната: 1001 кв. м, площ след промяната: 997 кв. м;

поземлен имот с идентификатор 51679.16.253: за селскостопански, горски, ведомствен път, собственост на Община Русе – КЕ, площ преди промяната: 2090 кв. м, площ след промяната: 2070 кв. м;

поземлен имот с идентификатор 51679.17.7: за друг вид застрояване, неустановен собственик, площ преди промяната: 1330 кв. м, площ след промяната: 285 кв. м;

поземлен имот с идентификатор 51679.17.250: за селскостопански, горски, ведомствен път, собственост на Община Русе, площ преди промяната: 4776 кв. м, площ след промяната: 4749 кв. м;

поземлен имот с идентификатор 51679.18.4: за друг вид застрояване, неустановен собственик, площ преди промяната: 3796 кв. м, площ след промяната: 3479 кв. м;

поземлен имот с идентификатор 51679.18.9: за друг вид застрояване, собственост на Серьожа Николов Косев, площ преди промяната: 1001 кв. м, площ след промяната: 387 кв. м;

поземлен имот с идентификатор 51679.19.3: за друг вид застрояване, няма данни за собственост, площ преди промяната: 1071 кв. м, площ след промяната: 101 кв. м;

поземлен имот с идентификатор 51679.19.4: за друг вид застрояване, собственост на Маруся Маринова Дочева, площ преди промяната: 1468 кв. м, площ след промяната: 448 кв. м;

поземлен имот с идентификатор 51679.19.5: друг вид земеделска земя, собственост на Иван Атанасов Памуков, площ преди промяната: 3020 кв. м, площ след промяната: 3040 кв. м;

поземлен имот с идентификатор 51679.19.256: за селскостопански, горски, ведомствен път, собственост на Община Русе – КЕ, площ преди промяната: 9968 кв. м, площ след промяната: 9306 кв. м;

поземлен имот с идентификатор 51679.21.18: друг вид земеделска земя, собственост на Живко Петров Върбанов, площ преди промяната: 3233 кв. м, площ след промяната: 3181 кв. м;

поземлен имот с идентификатор 51679.21.177: за селскостопански, горски, ведомствен път, собственост на Община Русе – КЕ, площ преди промяната: 4768 кв. м, площ след промяната: 3749 кв. м;

поземлен имот с идентификатор 51679.21.179: за селскостопански, горски, ведомствен път, собственост на Община Русе – КЕ, площ преди промяната: 2782 кв. м, площ след промяната: 1376 кв. м;

поземлен имот с идентификатор 51679.23.3: за друг вид застрояване, неустановен собственик, площ преди промяната: 1814 кв. м, площ след промяната: 1018 кв. м;

поземлен имот с идентификатор 51679.23.13: друг вид земеделска земя, собственост на Димитър Ангелов Митев и Пламен Ангелов Митев, площ преди промяната: 960 кв. м, площ след промяната: 53 кв. м;

поземлен имот с идентификатор 51679.23.16: за друг вид застрояване, неустановен собственик, площ преди промяната: 4276 кв. м, площ след промяната: 2282 кв. м;

поземлен имот с идентификатор 51679.23.23: за друг вид застрояване, неустановен собственик, площ преди промяната: 7192 кв. м, площ след промяната: 106 кв. м;

поземлен имот с идентификатор 51679.24.2: за друг вид застрояване, неустановен собственик, площ преди промяната: 3200 кв. м, площ след промяната: 418 кв. м;

поземлен имот с идентификатор 51679.25.9: за друг вид застрояване, собственост на Геннад Пенчев Ганев, площ преди промяната: 3210 кв. м, площ след промяната: 244 кв. м;

поземлен имот с идентификатор 51679.25.87: пасище, собственост на Кметство с. Николово, площ преди промяната: 3455 кв. м, площ след промяната: 2266 кв. м;

поземлен имот с идентификатор 51679.25.154: за селскостопански, горски, ведомствен път, собственост на Община Русе, площ преди промяната: 6095 кв. м, площ след промяната: 2641 кв. м;

поземлен имот с идентификатор 51679.25.155: за селскостопански, горски, ведомствен път, собственост на Община Русе – КЕ, площ преди промяната: 1419 кв. м, площ след промяната: 1391 кв. м;

поземлен имот с идентификатор 51679.26.7: за друг вид застрояване, собственост на „Земеделска компания Агрозем“ – ЕООД, площ преди промяната: 3507 кв. м, площ след промяната: 206 кв. м;

поземлен имот с идентификатор 51679.26.152: за селскостопански, горски, ведомствен път, собственост на Община Русе – КЕ, площ преди промяната: 1327 кв. м, площ след промяната: 284 кв. м;

поземлен имот с идентификатор 51679.26.153: за селскостопански, горски, ведомствен път, собственост на Община Русе – КЕ, площ преди

промяната: 625 кв. м, площ след промяната: 573 кв. м;

поземлен имот с идентификатор 51679.27.3: за друг вид застрояване, неустановен собственик, площ преди промяната: 3204 кв. м, площ след промяната: 400 кв. м;

поземлен имот с идентификатор 51679.27.6: за друг вид застрояване, неустановен собственик, площ преди промяната: 275 кв. м, площ след промяната: 31 кв. м;

поземлен имот с идентификатор 51679.27.84: за селскостопански, горски, ведомствен път, собственост на Община Русе – пътища, площ преди промяната: 631 кв. м, площ след промяната: 429 кв. м;

поземлен имот с идентификатор 51679.27.85: пасище, собственост на Кметство с. Николово, площ преди промяната: 9468 кв. м, площ след промяната: 6628 кв. м;

поземлен имот с идентификатор 51679.27.88: пасище, собственост на Кметство с. Николово, площ преди промяната: 11 655 кв. м, площ след промяната: 11 598 кв. м;

поземлен имот с идентификатор 51679.28.1: за друг вид застрояване, неустановен собственик, площ преди промяната: 524 кв. м, площ след промяната: 525 кв. м;

поземлен имот с идентификатор 51679.28.2: за друг вид застрояване, неустановен собственик, площ преди промяната: 860 кв. м, площ след промяната: 68 кв. м;

поземлен имот с идентификатор 51679.28.3: за друг вид застрояване, неустановен собственик, площ преди промяната: 2281 кв. м, площ след промяната: 2260 кв. м;

поземлен имот с идентификатор 51679.29.1: за друг вид застрояване, собственост на Валентин Йорданов Копчев, площ преди промяната: 1229 кв. м, площ след промяната: 1211 кв. м;

поземлен имот с идентификатор 51679.29.2: за друг вид застрояване, неустановен собственик, площ преди промяната: 1239 кв. м, площ след промяната: 1171 кв. м;

поземлен имот с идентификатор 51679.29.4: за друг вид застрояване, собственост на Мария Маринова Генчева и Кирил Цветков Генчев, площ преди промяната: 810 кв. м, площ след промяната: 770 кв. м;

поземлен имот с идентификатор 51679.29.5: за друг вид застрояване, неустановен собственик, площ преди промяната: 1446 кв. м, площ след промяната: 1390 кв. м;

поземлен имот с идентификатор 51679.29.6: за друг вид застрояване, собственост на Митка Атанасова Михайлова, площ преди промяната: 1015 кв. м, площ след промяната: 1030 кв. м;

поземлен имот с идентификатор 51679.29.8: за друг вид застрояване, неустановен собственик, площ преди промяната: 21 699 кв. м, площ след промяната: 480 кв. м;

поземлен имот с идентификатор 51679.29.10: за друг вид застрояване, неустановен собственик, площ преди промяната: 40 кв. м, площ след промяната: 48 кв. м;

поземлен имот с идентификатор 51679.29.12: за друг вид застрояване, неустановен собственик, площ преди промяната: 4600 кв. м, площ след промяната: 3011 кв. м;

поземлен имот с идентификатор 51679.29.74: пасище, собственост на Община Русе, площ преди промяната: 25 136 кв. м, площ след промяната: 22 939 кв. м;

поземлен имот с идентификатор 51679.35.410: за друг вид застрояване, собственост на Община Русе, площ преди промяната: 16 044 кв. м, площ след промяната: 10 619 кв. м;

поземлен имот с идентификатор 51679.36.375: за селскостопански, горски, ведомствен път, собственост на Кметство с. Николово, площ преди промяната: 336 кв. м, площ след промяната: 246 кв. м;

поземлен имот с идентификатор 51679.37.604: за селскостопански, горски, ведомствен път, собственост на Община Русе – КЕ, площ преди промяната: 1456 кв. м, площ след промяната: 382 кв. м;

поземлен имот с идентификатор 51679.38.1: друг вид земеделска земя, собственост на Стефан Иванов Буюклиев, площ преди промяната: 1074 кв. м, площ след промяната: 1108 кв. м;

поземлен имот с идентификатор 51679.38.2: за друг вид застрояване, неустановен собственик, площ преди промяната: 450 кв. м, площ след промяната: 464 кв. м;

поземлен имот с идентификатор 51679.38.3: за друг вид застрояване, неустановен собственик, площ преди промяната: 666 кв. м, площ след промяната: 590 кв. м;

поземлен имот с идентификатор 51679.38.4: за друг вид застрояване, собственост на Никола Илиев Стоянов, площ преди промяната: 868 кв. м, площ след промяната: 863 кв. м;

поземлен имот с идентификатор 51679.38.5: за друг вид застрояване, неустановен собственик, площ преди промяната: 346 кв. м, площ след промяната: 339 кв. м;

поземлен имот с идентификатор 51679.71.28: пасище, собственост на Галя Иванова Маринова, площ преди промяната: 2001 кв. м, площ след промяната: 1999 кв. м;

поземлен имот с идентификатор 51679.71.54: за селскостопански, горски, ведомствен път, собственост на Община Русе – КЕ, площ преди промяната: 6619 кв. м, площ след промяната: 4326 кв. м;

поземлен имот с идентификатор 51679.71.55: пасище, собственост на Община Русе, площ преди промяната: 24 628 кв. м, площ след промяната: 23 950 кв. м;

поземлен имот с идентификатор 51679.71.56: за селскостопански, горски, ведомствен път, собственост на Община Русе – КЕ, площ преди промяната: 6781 кв. м, площ след промяната: 6680 кв. м;

поземлен имот с идентификатор 51679.71.58: гробищен парк, собственост на Община Русе – КЕ, площ преди промяната: 16 632 кв. м, площ след промяната: 198 кв. м;

поземлен имот с идентификатор 51679.71.603: за друг вид застрояване, собственост на Кметство с. Николово, площ преди промяната: 2267 кв. м, площ след промяната: 2410 кв. м;

поземлен имот с идентификатор 51679.71.608: пасище, собственост на Кметство с. Николово, площ преди промяната: 3933 кв. м, площ след промяната: 3903 кв. м;

поземлен имот с идентификатор 51679.71.610: ниско застрояване (до 10 m), собственост на Росен Христов Христов, площ преди промяната: 1974 кв. м, площ след промяната: 1939 кв. м;

поземлен имот с идентификатор 51679.72.1: пасище, собственост на Иван Николаев Иванов, площ: 5508 кв. м;

поземлен имот с идентификатор 51679.72.60: за селскостопански, горски, ведомствен път, собственост на Община Русе – КЕ, площ преди промяната: 4512 кв. м, площ след промяната: 4009 кв. м;

поземлен имот с идентификатор 51679.78.68: за селскостопански, горски, ведомствен път, собственост на Община Русе – КЕ, площ преди промяната: 5619 кв. м, площ след промяната: 5654 кв. м;

поземлен имот с идентификатор 51679.84.1: гори и храсти в земеделска земя, собственост на ДПФ, площ преди промяната: 2525 кв. м, площ след промяната: 2506 кв. м;

поземлен имот с идентификатор 51679.84.2: пасище, собственост на Велика Николова Великова, площ преди промяната: 3461 кв. м, площ след промяната: 3429 кв. м;

поземлен имот с идентификатор 51679.85.4: пасище, собственост на „Земеделска компания Агротем“ – ЕООД, площ преди промяната: 3578 кв. м, площ след промяната: 3566 кв. м;

поземлен имот с идентификатор 51679.85.5: пасище, собственост на Мирослав Пенчев Глушков и Георги Пенчев Глушков, площ преди промяната: 4753 кв. м, площ след промяната: 4735 кв. м;

поземлен имот с идентификатор 51679.85.15: пасище, собственост на Невянка Петрова Недева, площ преди промяната: 4053 кв. м, площ след промяната: 4050 кв. м;

поземлен имот с идентификатор 51679.85.86: за селскостопански, горски, ведомствен път, собственост на Община Русе – КЕ, площ преди промяната: 3614 кв. м, площ след промяната: 3253 кв. м;

поземлен имот с идентификатор 51679.85.95: за селскостопански, горски, ведомствен път, собственост на Община Русе – КЕ, площ преди промяната: 7923 кв. м, площ след промяната: 7489 кв. м;

поземлен имот с идентификатор 51679.92.12: пасище, собственост на Йорданка Стефанова Матева, площ преди промяната: 2491 кв. м, площ след промяната: 2221 кв. м;

поземлен имот с идентификатор 51679.92.156: за селскостопански, горски, ведомствен път, собственост на Община Русе – КЕ, площ преди промяната: 8102 кв. м, площ след промяната: 6724 кв. м;

поземлен имот с идентификатор 51679.106.191: за селскостопански, горски, ведомствен път, собственост на Община Русе – пътища, площ преди промяната: 14 675 кв. м, площ след промяната: 12 628 кв. м;

поземлен имот с идентификатор 51679.137.178: за селскостопански, горски, ведомствен път, собственост на Община Русе – КЕ, площ преди промяната: 1652 кв. м, площ след промяната: 293 кв. м;

поземлен имот с идентификатор 51679.138.1: нива, собственост на Цаню Лазаров Кортежев,

площ преди промяната: 16 280 кв. м, площ след промяната: 14 678 кв. м;

поземлен имот с идентификатор 51679.138.314: мочурище, собственост на Кметство с. Николово, площ преди промяната: 76 293 кв. м, площ след промяната: 70 347 кв. м;

поземлен имот с идентификатор 51679.173.475: за селскостопански, горски, ведомствен път, собственост на Община Русе – пътища, площ преди промяната: 11 037 кв. м, площ след промяната: 6493 кв. м;

поземлен имот с идентификатор 51679.173.477: за водна спортна база, собственост на Община Русе, площ преди промяната: 6550 кв. м, площ след промяната: 6105 кв. м;

поземлен имот с идентификатор 51679.173.500: деградирала орна земя, собственост на ДПФ, площ преди промяната: 4950 кв. м, площ след промяната: 4441 кв. м;

поземлен имот с идентификатор 51679.173.790: езеро, собственост на Община Русе, площ преди промяната: 442 229 кв. м, площ след промяната: 441 871 кв. м;

поземлен имот с идентификатор 51679.175.440: за местен път, собственост на Община Русе – пътища, площ преди промяната: 26 523 кв. м, площ след промяната: 20 781 кв. м;

поземлен имот с идентификатор 51679.175.472: за селскостопански, горски, ведомствен път, собственост на Община Русе – пътища, площ преди промяната: 1749 кв. м, площ след промяната: 2646 кв. м;

поземлен имот с идентификатор 51679.178.1: пасище, собственост на Стоянка Маринова Иванова, площ преди промяната: 3000 кв. м, площ след промяната: 2989 кв. м;

поземлен имот с идентификатор 51679.178.2: пасище, собственост на Марин Маринов Янков, площ преди промяната: 4800 кв. м, площ след промяната: 4944 кв. м;

поземлен имот с идентификатор 51679.178.4: пасище, собственост на Силвия Иванова Дончева, площ: 7469 кв. м;

поземлен имот с идентификатор 51679.178.7: пасище, собственост на Даниела Георгиева Николова, площ преди промяната: 7002 кв. м, площ след промяната: 7143 кв. м;

поземлен имот с идентификатор 51679.178.8: пасище, собственост на Ангел Георгиев Карачоров, площ преди промяната: 7002 кв. м, площ след промяната: 7055 кв. м;

поземлен имот с идентификатор 51679.178.359: пасище, собственост на Кметство с. Николово, площ преди промяната: 1859 кв. м, площ след промяната: 173 кв. м;

поземлен имот с идентификатор 51679.178.365: за селскостопански, горски, ведомствен път, собственост на Община Русе – КЕ, площ преди промяната: 1080 кв. м, площ след промяната: 1078 кв. м;

поземлен имот с идентификатор 51679.178.413: за селскостопански, горски, ведомствен път, собственост на Община Русе – КЕ, площ преди промяната: 7451 кв. м, площ след промяната: 2945 кв. м;

поземлен имот с идентификатор 51679.179.1: пасище, собственост на Георги Дончев Карастоянов, площ преди промяната: 2420 кв. м, площ след промяната: 2381 кв. м;

поземлен имот с идентификатор 51679.179.9: пасище, собственост на ДПФ, площ преди промяната: 99 962 кв. м, площ след промяната: 99 958 кв. м;

поземлен имот с идентификатор 51679.180.402: за селскостопански, горски, ведомствен път, собственост на Община Русе – КЕ, площ преди промяната: 8015 кв. м, площ след промяната: 7953 кв. м;

поземлен имот с идентификатор 51679.181.336: гори и храсти в земеделска земя, собственост на Кметство с. Николово, площ преди промяната: 756 кв. м, площ след промяната: 670 кв. м;

поземлен имот с идентификатор 51679.183.78: за местен път, собственост на Община Русе – пътища, площ преди промяната: 34 479 кв. м, площ след промяната: 34 158 кв. м;

поземлен имот с идентификатор 51679.185.5: за животновъден комплекс, собственост на ДПФ – МЗХ, площ преди промяната: 36 015 кв. м, площ след промяната: 35 917 кв. м;

поземлен имот с идентификатор 51679.185.6: за животновъден комплекс, собственост на ДПФ – МЗХ, площ преди промяната: 3324 кв. м, площ след промяната: 3276 кв. м;

поземлен имот с идентификатор 51679.185.157: за селскостопански, горски, ведомствен път, собственост на Община Русе – КЕ, площ преди промяната: 1858 кв. м, площ след промяната: 1768 кв. м;

поземлен имот с идентификатор 51679.210.280: пасище, собственост на Община Русе, площ преди промяната: 60 847 кв. м, площ след промяната: 60 754 кв. м;

поземлен имот с идентификатор 51679.211.2: широколистна гора, собственост на Стояна Нещелчева Бъзаналиева, площ преди промяната: 24 007 кв. м, площ след промяната: 23 957 кв. м;

поземлен имот с идентификатор 51679.211.3: широколистна гора, собственост на Иван Николов Бонев, площ преди промяната: 6402 кв. м, площ след промяната: 6341 кв. м;

поземлен имот с идентификатор 51679.211.4: широколистна гора, собственост на Станка Димитрова Бонева, площ преди промяната: 8502 кв. м, площ след промяната: 8353 кв. м;

поземлен имот с идентификатор 51679.211.5: широколистна гора, собственост на Иван Петров Джигушев, площ преди промяната: 3501 кв. м, площ след промяната: 3457 кв. м;

поземлен имот с идентификатор 51679.211.6: широколистна гора, собственост на Димка Пеева Койнова, площ преди промяната: 7196 кв. м, площ след промяната: 7098 кв. м;

поземлен имот с идентификатор 51679.211.10: широколистна гора, собственост на Бочо Петков Бочев, площ преди промяната: 7002 кв. м, площ след промяната: 6842 кв. м;

поземлен имот с идентификатор 51679.211.11: широколистна гора, собственост на МЗП – ДДС „Дунав“ – Русе, площ преди промяната: 25 045 кв. м, площ след промяната: 24 763 кв. м;

поземлен имот с идентификатор 51679.211.279: за друг вид застрояване, собственост на Кметство с. Николово, площ преди промяната: 1064 кв. м, площ след промяната: 1023 кв. м;

поземлен имот с идентификатор 51679.211.288: за друг вид застрояване, собственост на Кметство

с. Николово, площ преди промяната: 256 кв. м, площ след промяната: 101 кв. м;

поземлен имот с идентификатор 51679.211.310: за друг вид застрояване, собственост на Гинка Христова Георгиева, площ преди промяната: 1000 кв. м, площ след промяната: 1036 кв. м;

поземлен имот с идентификатор 51679.211.311: за друг вид застрояване, собственост на Гинка Христова Георгиева, площ преди промяната: 800 кв. м, площ след промяната: 734 кв. м;

поземлен имот с идентификатор 51679.212.9: широколистна гора, собственост на Христо Ненов Цонев, площ преди промяната: 12 703 кв. м, площ след промяната: 12 689 кв. м;

поземлен имот с идентификатор 51679.212.10: широколистна гора, собственост на Величко Михайлов Иванов, площ преди промяната: 7502 кв. м, площ след промяната: 7322 кв. м;

поземлен имот с идентификатор 51679.212.11: широколистна гора, собственост на Величко Михайлов Иванов, площ преди промяната: 12 510 кв. м, площ след промяната: 12 474 кв. м;

поземлен имот с идентификатор 51679.212.40: широколистна гора, собственост на МЗП – ДДС „Дунав“ – Русе, площ преди промяната: 38 017 кв. м, площ след промяната: 37 886 кв. м;

поземлен имот с идентификатор 51679.212.52: широколистна гора, собственост на Иринка Иванова Георгиева, площ преди промяната: 1500 кв. м, площ след промяната: 1497 кв. м;

поземлен имот с идентификатор 51679.212.246: за местен път, собственост на Община Русе – пътища, площ преди промяната: 19 179 кв. м, площ след промяната: 17 970 кв. м;

поземлен имот с идентификатор 51679.212.283: за селскостопански, горски, ведомствен път, собственост на Община Русе – КЕ, площ преди промяната: 4827 кв. м, площ след промяната: 4873 кв. м;

поземлен имот с идентификатор 51679.213.4: иглолистна гора, собственост на Мариан Николов Станчев и Милен Илиев Петров, площ преди промяната: 3890 кв. м, площ след промяната: 3604 кв. м;

поземлен имот с идентификатор 51679.213.10: иглолистна гора, собственост на Сашо Любенов Ангелов, площ преди промяната: 5001 кв. м, площ след промяната: 5012 кв. м;

поземлен имот с идентификатор 51679.213.12: иглолистна гора, собственост на Тодора Стоянова Койчева, площ преди промяната: 5002 кв. м, площ след промяната: 4916 кв. м;

поземлен имот с идентификатор 51679.213.17: иглолистна гора, собственост на Йордан Василев Ачев, площ преди промяната: 4251 кв. м, площ след промяната: 4305 кв. м;

поземлен имот с идентификатор 51679.213.24: друг вид дървопроизводителна гора, собственост на ДП ДДИВС „Дунав“ – Русе, площ преди промяната: 131 431 кв. м, площ след промяната: 131 297 кв. м;

поземлен имот с идентификатор 51679.213.56: иглолистна гора, собственост на Владимир Иванов Киров, площ преди промяната: 5502 кв. м, площ след промяната: 5509 кв. м;

поземлен имот с идентификатор 51679.213.60: иглолистна гора, собственост на Георги Атанасов Георгиев, площ преди промяната: 2001 кв. м, площ след промяната: 1947 кв. м;

поземлен имот с идентификатор 51679.213.61: иглолистна гора, собственост на МЗП – ДДС „Дунав“ – Русе, площ преди промяната: 2477 кв. м, площ след промяната: 2380 кв. м;

поземлен имот с идентификатор 51679.213.64: иглолистна гора, собственост на Тодорка Енчева Георгиева, площ преди промяната: 5601 кв. м, площ след промяната: 5585 кв. м;

поземлен имот с идентификатор 51679.213.72: иглолистна гора, собственост на Петър Борисов Петров, площ преди промяната: 2126 кв. м, площ след промяната: 2103 кв. м;

поземлен имот с идентификатор 51679.213.73: иглолистна гора, собственост на Калинка Борисова Дошкова, площ преди промяната: 2126 кв. м, площ след промяната: 2099 кв. м;

поземлен имот с идентификатор 51679.213.74: иглолистна гора, собственост на Мария Петрова Янакиева, площ преди промяната: 4251 кв. м, площ след промяната: 4212 кв. м;

поземлен имот с идентификатор 51679.213.481: за местен път, собственост на Община Русе – пътища, площ преди промяната: 1352 кв. м, площ след промяната: 163 кв. м;

поземлен имот с идентификатор 51679.213.493: за селскостопански, горски, ведомствен път, собственост на Община Русе – КЕ, площ преди промяната: 1322 кв. м, площ след промяната: 509 кв. м;

поземлен имот с идентификатор 51679.213.495: пасище, собственост на Кметство с. Николово, площ преди промяната: 1036 кв. м, площ след промяната: 587 кв. м;

поземлен имот с идентификатор 51679.213.530: широколистна гора, собственост на Петко Цоков Петков и Стефка Цанова Петкова, площ преди промяната: 1647 кв. м, площ след промяната: 1482 кв. м;

поземлен имот с идентификатор 51679.213.554: широколистна гора, собственост на Петко Цоков Петков и Стефка Цанова Петкова, площ преди промяната: 1647 кв. м, площ след промяната: 1432 кв. м;

поземлен имот с идентификатор 51679.218.59: пасище, собственост на Кметство с. Николово, площ преди промяната: 5288 кв. м, площ след промяната: 5302 кв. м.

3. Заличени обекти от КККР:

поземлен имот с идентификатор 51679.13.17: площ: 113 кв. м, за друг вид застрояване, неустановен собственик;

поземлен имот с идентификатор 51679.17.8: площ: 1320 кв. м, за друг вид застрояване, неустановен собственик;

поземлен имот с идентификатор 51679.18.7: площ: 1300 кв. м, за друг вид застрояване, собственост на Сърьожа Николов Косев;

поземлен имот с идентификатор 51679.18.10: площ: 1090 кв. м, за друг вид застрояване, собственост на Стефка Йорданова Вутова;

поземлен имот с идентификатор 51679.18.11: площ: 2066 кв. м, за друг вид застрояване, собственост на Елеонора Иванова Пенчева и Иван Кънчев Ганов;

поземлен имот с идентификатор 51679.18.13: площ: 2546 кв. м, за второстепенна улица, собственост на Община Русе;

поземлен имот с идентификатор 51679.19.2: площ: 1442 кв. м, друг вид земеделска земя, соб-

ственост на Лиляна Минкова Петкова, Георги Иванов Илиев и Игнат Илиев Тегличев;

поземлен имот с идентификатор 51679.19.13: площ: 293 кв. м, за друг вид застрояване, неустановен собственик;

поземлен имот с идентификатор 51679.19.258: площ: 1890 кв. м, друг вид земеделска земя, собственост на Сашо Пенев Атанасов;

поземлен имот с идентификатор 51679.19.260: площ: 795 кв. м, друг вид земеделска земя, собственост на Офелия Светославова Николова;

поземлен имот с идентификатор 51679.19.262: площ: 923 кв. м, друг вид земеделска земя, собственост на Георги Пенев Вълканов;

поземлен имот с идентификатор 51679.19.263: площ: 170 кв. м, друг вид земеделска земя, собственост на Георги Пенев Вълканов;

поземлен имот с идентификатор 51679.21.1: площ: 964 кв. м, за друг вид застрояване, неустановен собственик;

поземлен имот с идентификатор 51679.21.3: площ: 1398 кв. м, за друг вид застрояване, неустановен собственик;

поземлен имот с идентификатор 51679.21.6: площ: 1037 кв. м, друг вид земеделска земя, собственост на Милана Атанасова Минчева;

поземлен имот с идентификатор 51679.21.10: площ: 1734 кв. м, ниско застрояване (до 10 m), собственост на Теодор Атанасов Памуков;

поземлен имот с идентификатор 51679.21.11: площ: 653 кв. м, за друг вид застрояване, собственост на Димитър Цанев Диков и Данка Друмева Дикова;

поземлен имот с идентификатор 51679.21.12: площ: 479 кв. м, друг вид земеделска земя, собственост на Даниела Андреева Дончева;

поземлен имот с идентификатор 51679.21.13: площ: 457 кв. м, друг вид земеделска земя, собственост на Галина Малинова Стоицева;

поземлен имот с идентификатор 51679.21.14: площ: 488 кв. м, за друг вид застрояване, собственост на Стефан Петков Петков и Вярка Маринова Петкова;

поземлен имот с идентификатор 51679.21.15: площ: 800 кв. м, друг вид земеделска земя, собственост на Стефан Симеонов Бъчваров;

поземлен имот с идентификатор 51679.21.16: площ: 1478 кв. м, друг вид земеделска земя, собственост на Донка Георгиева Тодорова;

поземлен имот с идентификатор 51679.21.17: площ: 2055 кв. м, за друг вид застрояване, собственост на Илияна Маринова Барзова и Димитър Маринов Пенчев;

поземлен имот с идентификатор 51679.21.19: площ: 570 кв. м, за друг вид застрояване, собственост на Петя Ганчева Монева;

поземлен имот с идентификатор 51679.21.20: площ: 570 кв. м, друг вид земеделска земя, собственост на Георги Димитров Памуков;

поземлен имот с идентификатор 51679.21.21: площ: 1140 кв. м, друг вид земеделска земя, собственост на Георги Великов Дончев и Даниела Андреева Дончева;

поземлен имот с идентификатор 51679.22.1: площ: 1033 кв. м, друг вид земеделска земя, собственост на Силвия Ангелова Мостбекова;

поземлен имот с идентификатор 51679.22.2: площ: 976 кв. м, за друг вид застрояване, неустановен собственик;

поземлен имот с идентификатор 51679.22.3: площ: 926 кв. м, друг вид земеделска земя, собственост на Петър Тодоров Минев;

поземлен имот с идентификатор 51679.22.4: площ: 1533 кв. м, за друг вид застрояване, неустановен собственик;

поземлен имот с идентификатор 51679.22.5: площ: 1150 кв. м, друг вид земеделска земя, собственост на Назим Кязим Мурад;

поземлен имот с идентификатор 51679.22.172: площ: 12 132 кв. м, за друг вид застрояване, собственост на Кметство с. Николово;

поземлен имот с идентификатор 51679.22.320: площ: 1410 кв. м, пасище, собственост на Кметство с. Николово;

поземлен имот с идентификатор 51679.23.1: площ: 1000 кв. м, друг вид земеделска земя, собственост на Митка Атанасова Петкова;

поземлен имот с идентификатор 51679.23.5: площ: 1161 кв. м, друг вид нива, собственост на Иван Йонков Станчев;

поземлен имот с идентификатор 51679.23.9: площ: 661 кв. м, друг вид земеделска земя, собственост на Любка Великова Иванова;

поземлен имот с идентификатор 51679.23.10: площ: 425 кв. м, друг вид земеделска земя, собственост на Любка Великова Иванова;

поземлен имот с идентификатор 51679.23.11: площ: 980 кв. м, ниско застрояване (до 10 m), собственост на Деян Миленов Герасимов;

поземлен имот с идентификатор 51679.23.17: площ: 961 кв. м, за друг вид застрояване, собственост на Тодор Йорданов Дачев;

поземлен имот с идентификатор 51679.23.19: площ: 1778 кв. м, за друг вид застрояване, собственост на Тодор Димитров Даков и Маруся Стоянова Дакова;

поземлен имот с идентификатор 51679.23.20: площ: 84 кв. м, за друг вид застрояване, неустановен собственик;

поземлен имот с идентификатор 51679.23.21: площ: 1158 кв. м, за друг вид застрояване, неустановен собственик;

поземлен имот с идентификатор 51679.23.22: площ: 928 кв. м, за друг вид застрояване, собственост на Дена Събева Минкова, Тодор Димитров Даков и Маруся Стоянова Дакова;

поземлен имот с идентификатор 51679.23.39: площ: 2198 кв. м, друг вид земеделска земя, собственост на Митка Атанасова Петкова;

поземлен имот с идентификатор 51679.23.40: площ: 1089 кв. м, за друг вид застрояване, собственост на Ивалина Недкова Недева;

поземлен имот с идентификатор 51679.23.43: площ: 1087 кв. м, друг вид земеделска земя, собственост на Димитър Ангелов Митев и Пламен Ангелов Митев;

поземлен имот с идентификатор 51679.23.44: площ: 1161 кв. м, друг вид земеделска земя, собственост на Митка Атанасова Петкова;

поземлен имот с идентификатор 51679.23.46: площ: 577 кв. м, за друг вид застрояване, неустановен собственик;

поземлен имот с идентификатор 51679.23.47: площ: 603 кв. м, за друг вид застрояване, собственост на Петър Йорданов Милев;

поземлен имот с идентификатор 51679.23.48: площ: 597 кв. м, за друг вид застрояване, собстве-

ност на Димитър Андреев Димитров и Александър Андреев Димитров;

поземлен имот с идентификатор 51679.23.49: площ: 1048 кв. м, за друг вид застрояване, собственост на Валентин Пенев Кюпелиев;

поземлен имот с идентификатор 51679.24.1: площ: 1748 кв. м, за друг вид застрояване, собственост на Ваньо Димитров Върбанов, Невянка Иванова Върбанова, Петър Димитров Върбанов и Стоянка Петрова Минкова;

поземлен имот с идентификатор 51679.24.3: площ: 2238 кв. м, за друг вид застрояване, собственост на Руска Великова Вълкова, Румяна Ангелова Станева, Александър Стоянов Вълков и Ренета Стоянова Вълкова;

поземлен имот с идентификатор 51679.25.2: площ: 1551 кв. м, за друг вид застрояване, собственост на Цветелина Борисова Михайлова;

поземлен имот с идентификатор 51679.25.3: площ: 2036 кв. м, за друг вид застрояване, неустановен собственост;

поземлен имот с идентификатор 51679.25.5: площ: 1527 кв. м, друг вид земеделска земя, собственост на Борис Димитриевич Гончаров;

поземлен имот с идентификатор 51679.25.7: площ: 919 кв. м, за друг вид застрояване, собственост на Станка Стоилова Атанасова;

поземлен имот с идентификатор 51679.25.8: площ: 887 кв. м, за друг вид застрояване, собственост на Георги Христофоров Гецов;

поземлен имот с идентификатор 51679.25.10: площ: 1258 кв. м, за друг вид застрояване, собственост на Георги Стоилов Касабов;

поземлен имот с идентификатор 51679.25.156: площ: 2528 кв. м, за друг вид застрояване, собственост на Венцислав Ганев Василев, Мартин Дянков Канц и Виктория Мартинова Канц;

поземлен имот с идентификатор 51679.26.1: площ: 1866 кв. м, за друг вид застрояване, неустановен собственост;

поземлен имот с идентификатор 51679.26.2: площ: 1661 кв. м, за друг вид застрояване, собственост на Ангел Дочев Дочев;

поземлен имот с идентификатор 51679.26.3: площ: 1938 кв. м, за друг вид застрояване, собственост на Иван Стоилов Дочев;

поземлен имот с идентификатор 51679.26.4: площ: 2751 кв. м, ниско застрояване (до 10 m), собственост на Людмила Стоянова Петкова;

поземлен имот с идентификатор 51679.26.5: площ: 2365 кв. м, за друг вид застрояване, собственост на Атанас Димитров Булгурджиев и Митка Димитрова Ангелова;

поземлен имот с идентификатор 51679.26.6: площ: 3654 кв. м, ниско застрояване (до 10 m), собственост на Ирена Атанасова Христова;

поземлен имот с идентификатор 51679.26.154: площ: 105 кв. м, за второстепенна улица, собственост на „Земеделска компания Агрозем“ – ЕООД;

поземлен имот с идентификатор 51679.27.2: площ: 1878 кв. м, за друг вид застрояване, неустановен собственост;

поземлен имот с идентификатор 51679.27.4: площ: 1594 кв. м, за друг вид застрояване, неустановен собственост;

поземлен имот с идентификатор 51679.27.5: площ: 1426 кв. м, за друг вид застрояване, собственост на Валентин Климентов Костадинов;

поземлен имот с идентификатор 51679.27.7: площ: 38 кв. м, за друг вид застрояване, неустановен собственост;

поземлен имот с идентификатор 51679.29.7: площ: 2127 кв. м, за друг вид застрояване, неустановен собственост;

поземлен имот с идентификатор 51679.29.11: площ: 281 кв. м, за друг вид застрояване, неустановен собственост;

поземлен имот с идентификатор 51679.30.1: площ: 1638 кв. м, за друг вид застрояване, неустановен собственост;

поземлен имот с идентификатор 51679.31.2: площ: 658 кв. м, за друг вид застрояване, неустановен собственост;

поземлен имот с идентификатор 51679.31.3: площ: 346 кв. м, за друг вид застрояване, неустановен собственост;

поземлен имот с идентификатор 51679.31.4: площ: 991 кв. м, за друг вид застрояване, собственост на Евелина Николаева Георгиева;

поземлен имот с идентификатор 51679.31.5: площ: 2306 кв. м, за друг вид застрояване, неустановен собственост;

поземлен имот с идентификатор 51679.31.330: площ: 1540 кв. м, за друг вид застрояване, собственост на Моника Васкова Симеонова;

поземлен имот с идентификатор 51679.31.331: площ: 1540 кв. м, за друг вид застрояване, собственост на Моника Васкова Симеонова;

поземлен имот с идентификатор 51679.32.1: площ: 2508 кв. м, за друг вид застрояване, неустановен собственост;

поземлен имот с идентификатор 51679.32.2: площ: 2469 кв. м, за друг вид застрояване, неустановен собственост;

поземлен имот с идентификатор 51679.32.277: площ: 1008 кв. м, за друг вид застрояване, собственост на Стефан Димитров Драганов;

поземлен имот с идентификатор 51679.32.300: площ: 1004 кв. м, за друг вид застрояване, собственост на Ивайло Райков Георгиев и Димитрина Радославова Банчева;

поземлен имот с идентификатор 51679.32.326: площ: 712 кв. м, за друг вид застрояване, собственост на Христо Енчев Павлов;

поземлен имот с идентификатор 51679.32.328: площ: 2118 кв. м, за друг вид застрояване, собственост на Христо Енчев Павлов;

поземлен имот с идентификатор 51679.32.367: площ: 720 кв. м, за друг вид застрояване, собственост на Светослав Марков Марков и Елица Димитрова Господинова;

поземлен имот с идентификатор 51679.32.368: площ: 3198 кв. м, за друг вид застрояване, собственост на Пенка Димитрова Атанасова;

поземлен имот с идентификатор 51679.32.389: площ: 23 449 кв. м, за друг вид застрояване, собственост на Кметство с. Николово;

поземлен имот с идентификатор 51679.32.390: площ: 699 кв. м, за друг вид застрояване, собственост на Недялка Маринова Михова;

поземлен имот с идентификатор 51679.33.1: площ: 4754 кв. м, за друг вид застрояване, собственост на Димитър Янков Димитров;

поземлен имот с идентификатор 51679.33.338: площ: 1613 кв. м, за друг вид застрояване, собственост на Галя Великова Ташкова и Иван Николов Ташков;

поземлен имот с идентификатор 51679.33.344: площ: 975 кв. м, за друг вид застрояване, собственост на Иван Николов Ташков и Галя Векилова Ташкова;

поземлен имот с идентификатор 51679.33.383: площ: 1913 кв. м, за селскостопански, горски, ведомствен път, собственост на Община Русе – КЕ; поземлен имот с идентификатор 51679.33.384: площ: 3281 кв. м, за селскостопански, горски, ведомствен път, собственост на Община Русе – КЕ;

поземлен имот с идентификатор 51679.33.386: площ: 2188 кв. м, за друг вид застрояване, собственост на Марин Пенев Стайков;

поземлен имот с идентификатор 51679.33.387: площ: 2091 кв. м, за друг вид застрояване, собственост на Анка Стоянова Георгиева;

поземлен имот с идентификатор 51679.34.1: площ: 2381 кв. м, за друг вид застрояване, собственост на Светослав Денчев Йончев;

поземлен имот с идентификатор 51679.34.2: площ: 4068 кв. м, за друг вид застрояване, неустановен собственик;

поземлен имот с идентификатор 51679.34.403: площ: 4025 кв. м, за селскостопански, горски, ведомствен път, собственост на Община Русе – КЕ;

поземлен имот с идентификатор 51679.35.1: площ: 1014 кв. м, за друг вид застрояване, неустановен собственик;

поземлен имот с идентификатор 51679.35.347: площ: 874 кв. м, за друг вид застрояване, собственост на Пламен Игнатов Тодоров;

поземлен имот с идентификатор 51679.35.349: площ: 1888 кв. м, за друг вид застрояване, собственост на Тамара Росенова Тодорова;

поземлен имот с идентификатор 51679.35.355: площ: 1198 кв. м, за друг вид застрояване, собственост на Пламен Захариев Тодоров;

поземлен имот с идентификатор 51679.35.370: площ: 1171 кв. м, за друг вид застрояване, собственост на Вълчо Петров Лазаров;

поземлен имот с идентификатор 51679.35.371: площ: 716 кв. м, за друг вид застрояване, собственост на Вълчо Петров Лазаров;

поземлен имот с идентификатор 51679.35.379: площ: 664 кв. м, за друг вид застрояване, собственост на Антоанета Димитрова Великова и Емил Илиев Великов;

поземлен имот с идентификатор 51679.35.381: площ: 2673 кв. м, за друг вид застрояване, собственост на Иванка Маринова Иванова и Румяна Пенкова Ангелова;

поземлен имот с идентификатор 51679.35.394: площ: 1307 кв. м, за друг вид застрояване, собственост на Климент Радославов Алексиев;

поземлен имот с идентификатор 51679.35.396: площ: 1467 кв. м, за друг вид застрояване, собственост на Климент Радославов Алексиев;

поземлен имот с идентификатор 51679.35.398: площ: 1421 кв. м, за друг вид застрояване, собственост на Симеон Сашов Ценов;

поземлен имот с идентификатор 51679.35.404: площ: 36 768 кв. м, за друг вид застрояване, собственост на Община Русе;

поземлен имот с идентификатор 51679.35.405: площ: 3084 кв. м, за друг вид застрояване, собственост на Павлинка Георгиева Пенева;

поземлен имот с идентификатор 51679.35.406: площ: 399 кв. м, за друг вид застрояване, собственост на Нонка Борисова Стефанова;

поземлен имот с идентификатор 51679.35.407: площ: 715 кв. м, за друг вид застрояване, собственост на Валентин Димов Николов;

поземлен имот с идентификатор 51679.35.408: площ: 2133 кв. м, за друг вид застрояване, няма данни за собственост;

поземлен имот с идентификатор 51679.35.409: площ: 1440 кв. м, за друг вид застрояване, собственост на Нонка Борисова Стефанова;

поземлен имот с идентификатор 51679.36.5: площ: 611 кв. м, ниско застрояване (до 10 m), собственост на Георги Димитров Енчев;

поземлен имот с идентификатор 51679.36.8: площ: 1628 кв. м, за друг вид застрояване, собственост на Димитра Енчева Иванова;

поземлен имот с идентификатор 51679.36.9: площ: 1635 кв. м, за друг вид застрояване, собственост на Елка Атанасова Русева;

поземлен имот с идентификатор 51679.36.11: площ: 1703 кв. м, за друг вид застрояване, собственост на Георги Тодоров Узунов;

поземлен имот с идентификатор 51679.36.12: площ: 1957 кв. м, за друг вид застрояване, собственост на Теодора Тодорова Илиева;

поземлен имот с идентификатор 51679.36.17: площ: 3501 кв. м, за друг вид застрояване, собственост на Розка Стоянова Иванова и Йорданка Стоянова Ковачева;

поземлен имот с идентификатор 51679.36.18: площ: 1702 кв. м, за друг вид застрояване, собственост на Ростислав Красимиров Георгиев;

поземлен имот с идентификатор 51679.36.376: площ: 1318 кв. м, за друг вид застрояване, собственост на Людмил Христов Христов;

поземлен имот с идентификатор 51679.36.377: площ: 1318 кв. м, за друг вид застрояване, собственост на Людмил Христов Христов;

поземлен имот с идентификатор 51679.37.1: площ: 1057 кв. м, за друг вид застрояване, неустановен собственик;

поземлен имот с идентификатор 51679.37.2: площ: 1077 кв. м, за друг вид застрояване, неустановен собственик;

поземлен имот с идентификатор 51679.37.3: площ: 691 кв. м, за друг вид застрояване, неустановен собственик;

поземлен имот с идентификатор 51679.37.4: площ: 311 кв. м, за друг вид застрояване, неустановен собственик;

поземлен имот с идентификатор 51679.37.5: площ: 737 кв. м, за друг вид застрояване, неустановен собственик;

поземлен имот с идентификатор 51679.72.61: площ: 1307 кв. м, за друг вид застрояване, собственост на Кметство с. Николово;

поземлен имот с идентификатор 51679.72.62: площ: 524 кв. м, за друг вид застрояване, собственост на Кметство с. Николово;

поземлен имот с идентификатор 51679.137.2: площ: 4001 кв. м, пасище, собственост на Пенко Тодоров Тодоров;

поземлен имот с идентификатор 51679.137.3: площ: 1557 кв. м, пасище, собственост на Милка Георгиева Семова;

поземлен имот с идентификатор 51679.137.5: площ: 2289 кв. м, за стопански двор, собственост на Митко Йорданов Спиридонов;

поземлен имот с идентификатор 51679.137.6: площ: 2289 кв. м, за стопански двор, собственост на Йордан Иванов Дончев;

поземлен имот с идентификатор 51679.137.249: площ: 4798 кв. м, ниско застрояване (до 10 m), собственост на Димитър Петров Пиргозчиев;

поземлен имот с идентификатор 51679.137.319: площ: 852 кв. м, пасище, собственост на Кметство с. Николово;

поземлен имот с идентификатор 51679.173.478: площ: 7459 кв. м, за друг вид застрояване, собственост на Кметство с. Николово;

поземлен имот с идентификатор 51679.175.474: площ: 142 029 кв. м, за вилна сграда, собственост на „Еко Сити“ – ООД;

поземлен имот с идентификатор 51679.213.486: площ: 1358 кв. м, за друг вид застрояване, собственост на Кметство с. Николово;

поземлен имот с идентификатор 51679.213.487: площ: 1429 кв. м, за друг вид застрояване, собственост на Кметство с. Николово;

поземлен имот с идентификатор 51679.213.488: площ: 6802 кв. м, за друг вид застрояване, собственост на Кметство с. Николово;

поземлен имот с идентификатор 51679.213.489: площ: 2608 кв. м, за друг вид застрояване, собственост на Кметство с. Николово;

поземлен имот с идентификатор 51679.213.490: площ: 5750 кв. м, за друг вид застрояване, собственост на Кметство с. Николово;

поземлен имот с идентификатор 51679.213.491: площ: 4786 кв. м, за друг вид застрояване, собственост на Кметство с. Николово;

поземлен имот с идентификатор 51679.213.492: площ: 7799 кв. м, за друг вид застрояване, собственост на Кметство с. Николово;

поземлен имот с идентификатор 51679.213.494: площ: 13 091 кв. м, за друг вид застрояване, собственост на Кметство с. Николово;

поземлен имот с идентификатор 51679.213.605: площ: 3725 кв. м, за друг вид застрояване, собственост на Кметство с. Николово;

сграда с идентификатор 51679.13.13.1: площ: 105 кв. м, селскостопанска сграда, собственост на Анелия Йорданова Минкова, Живка Тодорова Кочева и Снежанка Йорданова Василева;

сграда с идентификатор 51679.19.3.1: площ: 43 кв. м, жилищна сграда – еднофамилна, няма данни за собственост;

сграда с идентификатор 51679.19.3.2: площ: 36 кв. м, жилищна сграда – еднофамилна, няма данни за собственост;

сграда с идентификатор 51679.19.4.1: площ: 88 кв. м, жилищна сграда – еднофамилна, собственост на Маруся Маринова Дочева;

сграда с идентификатор 51679.21.10.1: площ: 67 кв. м, жилищна сграда – многофамилна, собственост на Теодор Атанасов Памуков;

сграда с идентификатор 51679.21.10.2: площ: 91 кв. м, друг вид сграда за обитаване, няма данни за собственост;

сграда с идентификатор 51679.21.15.1: площ: 71 кв. м, жилищна сграда – еднофамилна, собственост на Стефан Симеонов Бъчваров;

сграда с идентификатор 51679.21.17.1: площ: 78 кв. м, жилищна сграда – еднофамилна, собственост на Илияна Маринова Барзова и Димитър Маринов Пенчев;

сграда с идентификатор 51679.21.17.2: площ: 36 кв. м, жилищна сграда – еднофамилна, соб-

ственост на Илияна Маринова Барзова и Димитър Маринов Пенчев;

сграда с идентификатор 51679.21.17.4: площ: 49 кв. м, складова база, склад, няма данни за собственост;

сграда с идентификатор 51679.21.21.1: площ: 55 кв. м, жилищна сграда – еднофамилна, собственост на Георги Великов Дончев и Даниела Андреева Дончева;

сграда с идентификатор 51679.21.21.2: площ: 32 кв. м, жилищна сграда – еднофамилна, собственост на Георги Великов Дончев и Даниела Андреева Дончева;

сграда с идентификатор 51679.22.1.1: площ: 69 кв. м, друг вид сграда за обитаване, собственост на Силвия Ангелова Мостбекова;

сграда с идентификатор 51679.22.1.2: площ: 31 кв. м, гараж, собственост на Силвия Ангелова Мостбекова;

сграда с идентификатор 51679.22.1.3: площ: 26 кв. м, селскостопанска сграда, собственост на Силвия Ангелова Мостбекова;

сграда с идентификатор 51679.22.2.1: площ: 31 кв. м, жилищна сграда – еднофамилна, неустановен собственик;

сграда с идентификатор 51679.23.11.1: площ: 197 кв. м, жилищна сграда – еднофамилна, собственост на Деян Миленов Герасимов;

сграда с идентификатор 51679.23.17.1: площ: 67 кв. м, жилищна сграда – еднофамилна, собственост на Тодор Йорданов Дачев;

сграда с идентификатор 51679.23.17.2: площ: 29 кв. м, гараж, собственост на Тодор Йорданов Дачев;

сграда с идентификатор 51679.23.22.1: площ: 14 кв. м, гараж, собственост на Дена Събева Минкова, Тодор Димитров Даков и Маруся Стоянова Дакова;

сграда с идентификатор 51679.23.22.2: площ: 60 кв. м, жилищна сграда – еднофамилна, собственост на Дена Събева Минкова, Тодор Димитров Даков и Маруся Стоянова Дакова;

сграда с идентификатор 51679.23.22.3: площ: 32 кв. м, друг вид сграда за обитаване, собственост на Дена Събева Минкова, Тодор Димитров Даков и Маруся Стоянова Дакова;

сграда с идентификатор 51679.23.40.1: площ: 87 кв. м, друг вид сграда за обитаване, собственост на Ивалина Недкова Недева;

сграда с идентификатор 51679.23.40.2: площ: 8 кв. м, друг вид сграда за обитаване, собственост на Ивалина Недкова Недева;

сграда с идентификатор 51679.23.44.1: площ: 57 кв. м, жилищна сграда – еднофамилна, собственост на Митка Атанасова Петкова;

сграда с идентификатор 51679.23.44.2: площ: 101 кв. м, друг вид сграда за обитаване, собственост на Митка Атанасова Петкова;

сграда с идентификатор 51679.23.47.1: площ: 41 кв. м, жилищна сграда – еднофамилна, собственост на Петър Йорданов Милев;

сграда с идентификатор 51679.25.8.1: площ: 15 кв. м, жилищна сграда – еднофамилна, собственост на Георги Христофоров Гецов;

сграда с идентификатор 51679.25.156.1: площ: 178 кв. м, жилищна сграда – еднофамилна, собственост на Венцислав Ганев Василев, Мартин Дянков Канц и Виктория Мартинова Канц;

сграда с идентификатор 51679.27.5.1: площ: 78 кв. м, жилищна сграда – еднофамилна, собственост на Валентин Климентов Костадинов;

сграда с идентификатор 51679.32.300.1: площ: 39 кв. м, жилищна сграда – многофамилна, собственост на Ивайло Райков Георгиев и Димитрина Радославова Банчева;

сграда с идентификатор 51679.32.300.2: площ: 34 кв. м, друг вид сграда за обитаване, собственост на Ивайло Райков Георгиев и Димитрина Радославова Банчева;

сграда с идентификатор 51679.32.326.1: площ: 51 кв. м, жилищна сграда – еднофамилна, собственост на Христо Енчев Павлов;

сграда с идентификатор 51679.32.326.2: площ: 95 кв. м, селскостопанска сграда, собственост на Христо Енчев Павлов;

сграда с идентификатор 51679.32.326.3: площ: 35 кв. м, селскостопанска сграда, собственост на Христо Енчев Павлов;

сграда с идентификатор 51679.32.326.4: площ: 21 кв. м, селскостопанска сграда, собственост на Христо Енчев Павлов;

сграда с идентификатор 51679.32.367.1: площ: 45 кв. м, жилищна сграда – еднофамилна, собственост на Светослав Марков Марков и Елица Димитрова Господинова;

сграда с идентификатор 51679.32.368.1: площ: 73 кв. м, друг вид сграда за обитаване, собственост на Пенка Димитрова Атанасова;

сграда с идентификатор 51679.32.368.2: площ: 23 кв. м, селскостопанска сграда, собственост на Пенка Димитрова Атанасова;

сграда с идентификатор 51679.32.368.3: площ: 57 кв. м, селскостопанска сграда, собственост на Пенка Димитрова Атанасова;

сграда с идентификатор 51679.32.390.1: площ: 45 кв. м, жилищна сграда – еднофамилна, собственост на Недялка Маринова Михова;

сграда с идентификатор 51679.33.1.1: площ: 71 кв. м, друг вид сграда за обитаване, собственост на Димитър Янков Димитров;

сграда с идентификатор 51679.33.1.2: площ: 31 кв. м, гараж, собственост на Димитър Янков Димитров;

сграда с идентификатор 51679.33.1.3: площ: 10 кв. м, селскостопанска сграда, собственост на Димитър Янков Димитров;

сграда с идентификатор 51679.33.1.4: площ: 86 кв. м, селскостопанска сграда, собственост на Димитър Янков Димитров;

сграда с идентификатор 51679.33.1.5: площ: 62 кв. м, селскостопанска сграда, собственост на Димитър Янков Димитров;

сграда с идентификатор 51679.33.338.1: площ: 72 кв. м, жилищна сграда – еднофамилна, собственост на Иван Николов Ташков и Галя Векилова Ташкова;

сграда с идентификатор 51679.33.338.2: площ: 31 кв. м, селскостопанска сграда, собственост на Иван Николов Ташков и Галя Векилова Ташкова;

сграда с идентификатор 51679.33.344.1: площ: 51 кв. м, селскостопанска сграда, собственост на Иван Николов Ташков и Галя Векилова Ташкова;

сграда с идентификатор 51679.33.387.1: площ: 36 кв. м, селскостопанска сграда, собственост на Анка Стоянова Георгиева;

сграда с идентификатор 51679.33.387.2: площ: 3 кв. м, селскостопанска сграда, собственост на Анка Стоянова Георгиева;

сграда с идентификатор 51679.34.1.1: площ: 60 кв. м, жилищна сграда – еднофамилна, собственост на Светослав Денчев Йончев;

сграда с идентификатор 51679.34.1.2: площ: 17 кв. м, селскостопанска сграда, собственост на Светослав Денчев Йончев;

сграда с идентификатор 51679.35.347.1: площ: 55 кв. м, селскостопанска сграда, собственост на Пламен Игнатов Тодоров;

сграда с идентификатор 51679.35.349.1: площ: 57 кв. м, жилищна сграда – еднофамилна, собственост на Тамара Росенова Тодорова;

сграда с идентификатор 51679.35.370.1: площ: 49 кв. м, селскостопанска сграда, собственост на Вълчо Петров Лазаров;

сграда с идентификатор 51679.35.370.2: площ: 10 кв. м, селскостопанска сграда, собственост на Вълчо Петров Лазаров;

сграда с идентификатор 51679.35.371.1: площ: 52 кв. м, селскостопанска сграда, собственост на Вълчо Петров Лазаров;

сграда с идентификатор 51679.35.371.2: площ: 42 кв. м, жилищна сграда – еднофамилна, собственост на Вълчо Петров Лазаров;

сграда с идентификатор 51679.35.371.3: площ: 27 кв. м, селскостопанска сграда, собственост на Вълчо Петров Лазаров;

сграда с идентификатор 51679.35.379.1: площ: 50 кв. м, жилищна сграда – еднофамилна, собственост на Антоанета Димитрова Великова и Емил Илиев Великов;

сграда с идентификатор 51679.35.381.1: площ: 58 кв. м, жилищна сграда – еднофамилна, собственост на Иванка Маринова Иванова и Румяна Пенкова Ангелова;

сграда с идентификатор 51679.35.381.2: площ: 27 кв. м, селскостопанска сграда, собственост на Иванка Маринова Иванова и Румяна Пенкова Ангелова;

сграда с идентификатор 51679.35.381.3: площ: 28 кв. м, селскостопанска сграда, собственост на Иванка Маринова Иванова и Румяна Пенкова Ангелова;

сграда с идентификатор 51679.35.394.1: площ: 50 кв. м, селскостопанска сграда, собственост на Климент Радославов Алексиев;

сграда с идентификатор 51679.35.394.2: площ: 33 кв. м, гараж, собственост на Климент Радославов Алексиев;

сграда с идентификатор 51679.35.394.3: площ: 34 кв. м, друг вид сграда за обитаване, собственост на Климент Радославов Алексиев;

сграда с идентификатор 51679.35.394.4: площ: 39 кв. м, жилищна сграда – еднофамилна, собственост на Климент Радославов Алексиев;

сграда с идентификатор 51679.35.394.5: площ: 20 кв. м, жилищна сграда – еднофамилна, собственост на Климент Радославов Алексиев;

сграда с идентификатор 51679.35.396.1: площ: 12 кв. м, жилищна сграда – еднофамилна, собственост на Климент Радославов Алексиев;

сграда с идентификатор 51679.35.405.1: площ: 44 кв. м, жилищна сграда – еднофамилна, собственост на Павлинка Георгиева Пенева;

сграда с идентификатор 51679.35.405.2: площ: 24 кв. м, селскостопанска сграда, няма данни за собственост;

сграда с идентификатор 51679.35.405.3: площ: 35 кв. м, селскостопанска сграда, няма данни за собственост;

сграда с идентификатор 51679.35.406.1: площ: 38 кв. м, жилищна сграда – еднофамилна, собственост на Нонка Борисова Стефанова;

сграда с идентификатор 51679.35.407.1: площ: 73 кв. м, жилищна сграда – еднофамилна, собственост на Валентин Димов Николов;

сграда с идентификатор 51679.35.408.1: площ: 39 кв. м, жилищна сграда – еднофамилна, няма данни за собственост;

сграда с идентификатор 51679.35.408.2: площ: 16 кв. м, друг вид сграда за обитаване, няма данни за собственост;

сграда с идентификатор 51679.36.11.1: площ: 48 кв. м, селскостопанска сграда, собственост на Георги Тодоров Узунов;

сграда с идентификатор 51679.36.11.2: площ: 41 кв. м, селскостопанска сграда, собственост на Георги Тодоров Узунов;

сграда с идентификатор 51679.36.12.1: площ: 46 кв. м, жилищна сграда – еднофамилна, собственост на Теодора Тодорова Илиева;

сграда с идентификатор 51679.36.12.2: площ: 20 кв. м, гараж, собственост на Теодора Тодорова Илиева;

сграда с идентификатор 51679.36.12.3: площ: 21 кв. м, селскостопанска сграда, собственост на Теодора Тодорова Илиева;

сграда с идентификатор 51679.137.249.1: площ: 179 кв. м, селскостопанска сграда, собственост на Димитър Петров Пиргозчиев.

IV. С. Сандрово, ЕКАТТЕ 65348, община Русе, одобрени със Заповед № РД-18-881 от 30.03.2018 г. на изпълнителния директор на Агенцията по геодезия, картография и кадастър, състоящо се във:

1. Нанасяне на нови обекти в КККР:

поземлен имот с идентификатор 65348.10.164: площ: 5799 кв. м, за селскостопански, горски, ведомствен път, няма данни за собственост;

поземлен имот с идентификатор 65348.11.177: площ: 4775 кв. м, за селскостопански, горски, ведомствен път, няма данни за собственост.

2. Промяна в границите на съществуващи обекти в КККР:

поземлен имот с идентификатор 65348.10.17: пасище, собственост на Община Русе, площ преди промяната: 81 132 кв. м, площ след промяната: 81 124 кв. м;

поземлен имот с идентификатор 65348.10.86: за селскостопански, горски, ведомствен път, собственост на Община Русе – КЕ, площ преди промяната: 4510 кв. м, площ след промяната: 4500 кв. м;

поземлен имот с идентификатор 65348.11.174: пасище, собственост на Община Русе, площ преди промяната: 1785 кв. м, площ след промяната: 1743 кв. м;

поземлен имот с идентификатор 65348.14.277: за селскостопански, горски, ведомствен път, собственост на Община Русе – КЕ, площ преди промяната: 5825 кв. м, площ след промяната: 5819 кв. м;

поземлен имот с идентификатор 65348.14.285: за селскостопански, горски, ведомствен път, собственост на Община Русе – КЕ, площ преди промяната: 969 кв. м, площ след промяната: 662 кв. м;

поземлен имот с идентификатор 65348.16.110: пасище, собственост на Община Русе, площ преди

промяната: 13 270 кв. м, площ след промяната: 10 207 кв. м;

поземлен имот с идентификатор 65348.17.114: за местен път, собственост на Община Русе – пътища, площ преди промяната: 9230 кв. м, площ след промяната: 9030 кв. м;

поземлен имот с идентификатор 65348.18.1: нива, собственост на Кметство с. Сандрово, площ преди промяната: 23 671 кв. м, площ след промяната: 21 327 кв. м;

поземлен имот с идентификатор 65348.18.117: пасище, собственост на Община Русе, площ преди промяната: 101 313 кв. м, площ след промяната: 98 409 кв. м;

поземлен имот с идентификатор 65348.18.118: мера, собственост на Община Русе – КЕ, площ преди промяната: 19 759 кв. м, площ след промяната: 18 824 кв. м;

поземлен имот с идентификатор 65348.25.74: за селскостопански, горски, ведомствен път, собственост на Община Русе – КЕ, площ преди промяната: 35 130 кв. м, площ след промяната: 32 506 кв. м;

поземлен имот с идентификатор 65348.25.75: за селскостопански, горски, ведомствен път, собственост на Община Русе – КЕ, площ преди промяната: 4340 кв. м, площ след промяната: 4545 кв. м;

поземлен имот с идентификатор 65348.25.77: за селскостопански, горски, ведомствен път, собственост на Община Русе – КЕ, площ преди промяната: 1084 кв. м, площ след промяната: 1026 кв. м;

поземлен имот с идентификатор 65348.25.81: пасище, собственост на Община Русе, площ преди промяната: 29 475 кв. м, площ след промяната: 28 983 кв. м;

поземлен имот с идентификатор 65348.68.66: за селскостопански, горски, ведомствен път, собственост на Община Русе – пътища, площ преди промяната: 1499 кв. м, площ след промяната: 1465 кв. м;

поземлен имот с идентификатор 65348.68.67: пасище, собственост на Община Русе, площ преди промяната: 16 196 кв. м, площ след промяната: 15 078 кв. м;

поземлен имот с идентификатор 65348.68.68: за селскостопански, горски, ведомствен път, собственост на Община Русе – КЕ, площ преди промяната: 1626 кв. м, площ след промяната: 1621 кв. м;

поземлен имот с идентификатор 65348.68.69: пасище, собственост на Община Русе, площ преди промяната: 78 406 кв. м, площ след промяната: 76 732 кв. м;

поземлен имот с идентификатор 65348.68.73: пасище, собственост на Община Русе, площ преди промяната: 32 820 кв. м, площ след промяната: 32 738 кв. м;

поземлен имот с идентификатор 65348.68.100: за селскостопански, горски, ведомствен път, собственост на Община Русе, площ преди промяната: 4162 кв. м, площ след промяната: 4070 кв. м.

3. Заличени обекти от КККР:

поземлен имот с идентификатор 65348.14.279: площ: 1272 кв. м, гробищен парк, собственост на Община Русе – КЕ.

V. С. Червена вода, ЕКАТТЕ 80460, община Русе, одобрени със Заповед № РД-18-891 от

30.03.2018 г. на изпълнителния директор на Агенцията по геодезия, картография и кадастър, състоящо се във:

1. Нанасяне на нови обекти в КККР:

поземлен имот с идентификатор 80460.188.789: площ: 428 кв. м, за селскостопански, горски, ведомствен път, няма данни за собственост;

поземлен имот с идентификатор 80460.297.851: площ: 527 кв. м, за селскостопански, горски, ведомствен път, няма данни за собственост.

2. Промяна в границите на съществуващи обекти в КККР:

поземлен имот с идентификатор 80460.26.117: пасище, собственост на Община Русе, площ преди промяната: 44 238 кв. м, площ след промяната: 46 429 кв. м;

поземлен имот с идентификатор 80460.26.180: друг вид недървопроизводителна горска площ, собственост на Община Русе, площ преди промяната: 9492 кв. м, площ след промяната: 9832 кв. м;

поземлен имот с идентификатор 80460.26.183: друг вид недървопроизводителна горска площ, собственост на Община Русе, площ преди промяната: 4901 кв. м, площ след промяната: 7858 кв. м;

поземлен имот с идентификатор 80460.26.205: пасище, собственост на Община Русе, площ преди промяната: 13 302 кв. м, площ след промяната: 15 186 кв. м;

поземлен имот с идентификатор 80460.26.206: пасище, собственост на Община Русе, площ преди промяната: 2449 кв. м, площ след промяната: 3252 кв. м;

поземлен имот с идентификатор 80460.26.710: за местен път, собственост на Община Русе – пътища, площ преди промяната: 1003 кв. м, площ след промяната: 1237 кв. м;

поземлен имот с идентификатор 80460.26.714: за селскостопански, горски, ведомствен път, собственост на Община Русе – КЕ, площ преди промяната: 1842 кв. м, площ след промяната: 1880 кв. м;

поземлен имот с идентификатор 80460.26.715: за селскостопански, горски, ведомствен път, собственост на Община Русе – КЕ, площ преди промяната: 191 кв. м, площ след промяната: 283 кв. м;

поземлен имот с идентификатор 80460.36.121: изоставена ливада, собственост на Община Русе – КЕ, площ преди промяната: 572 кв. м, площ след промяната: 578 кв. м;

поземлен имот с идентификатор 80460.36.129: пасище, собственост на Кметство с. Червена вода, площ преди промяната: 11 368 кв. м, площ след промяната: 11 352 кв. м;

поземлен имот с идентификатор 80460.36.591: за местен път, собственост на Община Русе – пътища, площ преди промяната: 17 675 кв. м, площ след промяната: 17 666 кв. м;

поземлен имот с идентификатор 80460.36.621: за селскостопански, горски, ведомствен път, собственост на Община Русе – КЕ, площ преди промяната: 4874 кв. м, площ след промяната: 4845 кв. м;

поземлен имот с идентификатор 80460.52.30: пасище, собственост на Кметство с. Червена вода, площ преди промяната: 8096 кв. м, площ след промяната: 7803 кв. м;

поземлен имот с идентификатор 80460.52.33: дере, собственост на Община Русе, площ преди

промяната: 761 кв. м, площ след промяната: 736 кв. м;

поземлен имот с идентификатор 80460.52.46: дере, собственост на Община Русе, площ преди промяната: 492 кв. м, площ след промяната: 482 кв. м;

поземлен имот с идентификатор 80460.52.118: пасище, собственост на Община Русе – КЕ, площ преди промяната: 7363 кв. м, площ след промяната: 7313 кв. м;

поземлен имот с идентификатор 80460.52.120: пасище, собственост на Община Русе, площ преди промяната: 43 507 кв. м, площ след промяната: 43 453 кв. м;

поземлен имот с идентификатор 80460.52.126: дере, собственост на Община Русе, площ преди промяната: 1074 кв. м, площ след промяната: 1100 кв. м;

поземлен имот с идентификатор 80460.52.132: нива, собственост на Община Русе, площ преди промяната: 6270 кв. м, площ след промяната: 6475 кв. м;

поземлен имот с идентификатор 80460.52.138: пасище, собственост на Община Русе, площ преди промяната: 11 706 кв. м, площ след промяната: 11 684 кв. м;

поземлен имот с идентификатор 80460.52.141: пасище, собственост на Община Русе, площ преди промяната: 28 244 кв. м, площ след промяната: 27 914 кв. м;

поземлен имот с идентификатор 80460.52.663: за селскостопански, горски, ведомствен път, собственост на Община Русе – КЕ, площ преди промяната: 594 кв. м, площ след промяната: 602 кв. м;

поземлен имот с идентификатор 80460.52.666: за селскостопански, горски, ведомствен път, собственост на Община Русе – КЕ, площ преди промяната: 4549 кв. м, площ след промяната: 4538 кв. м;

поземлен имот с идентификатор 80460.52.667: за селскостопански, горски, ведомствен път, собственост на Община Русе – КЕ, площ преди промяната: 456 кв. м, площ след промяната: 461 кв. м;

поземлен имот с идентификатор 80460.129.284: пасище, собственост на Община Русе, площ преди промяната: 25 506 кв. м, площ след промяната: 24 437 кв. м;

поземлен имот с идентификатор 80460.129.760: за селскостопански, горски, ведомствен път, собственост на Община Русе – КЕ, площ преди промяната: 745 кв. м, площ след промяната: 738 кв. м;

поземлен имот с идентификатор 80460.130.269: пасище, собственост на Община Русе, площ преди промяната: 29 446 кв. м, площ след промяната: 29 487 кв. м;

поземлен имот с идентификатор 80460.130.271: пасище, собственост на Община Русе, площ преди промяната: 5228 кв. м, площ след промяната: 5378 кв. м;

поземлен имот с идентификатор 80460.130.274: пасище, собственост на Община Русе, площ преди промяната: 3098 кв. м, площ след промяната: 3280 кв. м;

поземлен имот с идентификатор 80460.130.277: пасище, собственост на Община Русе, площ преди промяната: 58 705 кв. м, площ след промяната: 31 920 кв. м;

поземлен имот с идентификатор 80460.297.212: пасище, собственост на Община Русе, площ преди промяната: 7478 кв. м, площ след промяната: 7454 кв. м;

поземлен имот с идентификатор 80460.297.213: пасище, няма данни за собственост, площ преди промяната: 21 530 кв. м, площ след промяната: 21 534 кв. м;

поземлен имот с идентификатор 80460.297.214: пасище, собственост на Община Русе, площ преди промяната: 85 910 кв. м, площ след промяната: 85 938 кв. м;

поземлен имот с идентификатор 80460.297.291: пасище, собственост на Кметство с. Червена вода, площ преди промяната: 4480 кв. м, площ след промяната: 4439 кв. м;

поземлен имот с идентификатор 80460.297.716: за селскостопански, горски, ведомствен път, собственост на Община Русе – КЕ, площ преди промяната: 1695 кв. м, площ след промяната: 1696 кв. м;

поземлен имот с идентификатор 80460.297.717: за селскостопански, горски, ведомствен път, собственост на Община Русе – КЕ, площ преди промяната: 1100 кв. м, площ след промяната: 1095 кв. м;

поземлен имот с идентификатор 80460.297.719: за селскостопански, горски, ведомствен път, собственост на Община Русе – КЕ, площ преди промяната: 1576 кв. м, площ след промяната: 1573 кв. м;

поземлен имот с идентификатор 80460.888.270: за друг обществен обект, комплекс, собственост на Кметство с. Червена вода, площ преди промяната: 1411 кв. м, площ след промяната: 1439 кв. м;

поземлен имот с идентификатор 80460.888.992: пасище, собственост на Кметство с. Червена вода, площ преди промяната: 948 кв. м, площ след промяната: 1008 кв. м.

VI. С. Пиргово, ЕКАТТЕ 56397, община Иваново, одобрени със Заповед № РД-18-829 от 3.12.2019 г. на изпълнителния директор на Агенцията по геодезия, картография и кадастър, състоящо се във:

1. Нанасяне на нови обекти в КККР:

поземлен имот с идентификатор 56397.225.252: площ: 85 кв. м, за селскостопански, горски, ведомствен път, собственост на Община Иваново;

поземлен имот с идентификатор 56397.368.370: площ: 136 кв. м, за селскостопански, горски, ведомствен път, собственост на Община Иваново;

поземлен имот с идентификатор 56397.385.15: площ: 190 кв. м, за селскостопански, горски, ведомствен път, собственост на Община Иваново;

поземлен имот с идентификатор 56397.919.924: площ: 295 кв. м, поземлен имот с недефиниран начин на трайно ползване, няма данни за собственост.

2. Промяна в границите на съществуващи обекти в КККР:

поземлен имот с идентификатор 56397.216.251: за селскостопански, горски, ведомствен път, собственост на Община Иваново, площ преди промяната: 880 кв. м, площ след промяната: 943 кв. м;

поземлен имот с идентификатор 56397.225.5: нива, собственост на Цветан Георгиев Чубуров, площ: 726 кв. м;

поземлен имот с идентификатор 56397.225.6: нива, собственост на Ради Енев Симеонов, площ

преди промяната: 788 кв. м, площ след промяната: 760 кв. м;

поземлен имот с идентификатор 56397.225.8: нива, собственост на Петранка Илиева Маринова, площ преди промяната: 177 кв. м, площ след промяната: 175 кв. м;

поземлен имот с идентификатор 56397.231.172: за селскостопански, горски, ведомствен път, собственост на Община Иваново, площ преди промяната: 9965 кв. м, площ след промяната: 7922 кв. м;

поземлен имот с идентификатор 56397.236.172: за селскостопански, горски, ведомствен път, собственост на Община Иваново, площ преди промяната: 1484 кв. м, площ след промяната: 1495 кв. м;

поземлен имот с идентификатор 56397.239.157: за селскостопански, горски, ведомствен път, собственост на Община Иваново, площ преди промяната: 2663 кв. м, площ след промяната: 2650 кв. м;

поземлен имот с идентификатор 56397.301.307: пасище, собственост на Община Иваново, площ преди промяната: 154 539 кв. м, площ след промяната: 153 752 кв. м;

поземлен имот с идентификатор 56397.303.293: друг вид нива, неустановен собственик, площ преди промяната: 4677 кв. м, площ след промяната: 3432 кв. м;

поземлен имот с идентификатор 56397.303.300: друг вид трайно насаждение, собственост на Община Иваново, площ преди промяната: 20 624 кв. м, площ след промяната: 20 781 кв. м;

поземлен имот с идентификатор 56397.332.6: нива, собственост на Милан Русанов Чолаков, площ преди промяната: 1297 кв. м, площ след промяната: 1292 кв. м;

поземлен имот с идентификатор 56397.332.7: нива, неустановен собственик, площ преди промяната: 553 кв. м, площ след промяната: 496 кв. м;

поземлен имот с идентификатор 56397.335.395: за друг вид производствен, складов обект, собственост на ДПФ – МЗХ, площ преди промяната: 3693 кв. м, площ след промяната: 3613 кв. м;

поземлен имот с идентификатор 56397.351.352: дере, собственост на Община Иваново, площ преди промяната: 27 247 кв. м, площ след промяната: 27 371 кв. м;

поземлен имот с идентификатор 56397.353.3: нива, собственост на Мирослав Иванов Бахъров, площ преди промяната: 961 кв. м, площ след промяната: 958 кв. м;

поземлен имот с идентификатор 56397.354.347: за селскостопански, горски, ведомствен път, собственост на Община Иваново, площ преди промяната: 3464 кв. м, площ след промяната: 3456 кв. м;

поземлен имот с идентификатор 56397.355.16: нива, собственост на Албена Емилова Бодурова и Петко Георгиев Ачев, площ преди промяната: 905 кв. м, площ след промяната: 856 кв. м;

поземлен имот с идентификатор 56397.355.17: нива, собственост на Гина Илиева Гърбатова, площ преди промяната: 1093 кв. м, площ след промяната: 1051 кв. м;

поземлен имот с идентификатор 56397.355.18: нива, собственост на Гина Илиева Гърбатова, площ преди промяната: 1160 кв. м, площ след промяната: 1116 кв. м;

поземлен имот с идентификатор 56397.355.19: нива, собственост на Здравко Илиев Гърбатов, площ преди промяната: 1060 кв. м, площ след промяната: 1023 кв. м;

поземлен имот с идентификатор 56397.355.347: за селскостопански, горски, ведомствен път, собственост на Община Иваново, площ преди промяната: 5400 кв. м, площ след промяната: 4048 кв. м;

поземлен имот с идентификатор 56397.360.14: нива, неустановен собственик, площ преди промяната: 696 кв. м, площ след промяната: 598 кв. м;

поземлен имот с идентификатор 56397.371.116: дере, собственост на Община Иваново, площ преди промяната: 77 270 кв. м, площ след промяната: 77 675 кв. м;

поземлен имот с идентификатор 56397.371.370: друг вид трайно насаждение, собственост на Община Иваново, площ преди промяната: 2212 кв. м, площ след промяната: 2229 кв. м;

поземлен имот с идентификатор 56397.373.10: нива, собственост на Стоил Петров Ресев и Стоил Данев Ресев, площ преди промяната: 174 кв. м, площ след промяната: 173 кв. м;

поземлен имот с идентификатор 56397.373.11: нива, собственост на Трифон Тодоров Залев, площ преди промяната: 710 кв. м, площ след промяната: 47 кв. м;

поземлен имот с идентификатор 56397.373.12: нива, собственост на Трифон Тодоров Залев, площ преди промяната: 838 кв. м, площ след промяната: 121 кв. м;

поземлен имот с идентификатор 56397.373.13: нива, собственост на Милан Петров Залев, площ преди промяната: 1670 кв. м, площ след промяната: 1663 кв. м;

поземлен имот с идентификатор 56397.385.14: за селскостопански, горски, ведомствен път, собственост на Община Иваново, площ преди промяната: 1110 кв. м, площ след промяната: 1073 кв. м;

поземлен имот с идентификатор 56397.389.347: за селскостопански, горски, ведомствен път, собственост на Община Иваново, площ преди промяната: 9288 кв. м, площ след промяната: 9285 кв. м;

поземлен имот с идентификатор 56397.394.1: нива, собственост на Димитър Иванов Сираков, площ преди промяната: 1465 кв. м, площ след промяната: 1568 кв. м;

поземлен имот с идентификатор 56397.854.11: нива, неустановен собственик, площ преди промяната: 138 кв. м, площ след промяната: 60 кв. м;

поземлен имот с идентификатор 56397.854.14: нива, собственост на Георги Тройчев Пухлев и Михаил Тройчев Пухлев, площ преди промяната: 1336 кв. м, площ след промяната: 1291 кв. м;

поземлен имот с идентификатор 56397.854.851: пасище, собственост на Община Иваново, площ преди промяната: 15 421 кв. м, площ след промяната: 15 341 кв. м;

поземлен имот с идентификатор 56397.855.1: нива, собственост на Атанас Стоянов Радев, площ преди промяната: 1075 кв. м, площ след промяната: 1066 кв. м;

поземлен имот с идентификатор 56397.855.2: нива, собственост на Миглена Ангелова Радева-Енева, Тодор Стоянов Пацанов и Атанас Стоянов

Радев, площ преди промяната: 1084 кв. м, площ след промяната: 1070 кв. м;

поземлен имот с идентификатор 56397.855.3: нива, собственост на Цветелин Василев Атанасов, площ преди промяната: 1150 кв. м, площ след промяната: 1129 кв. м;

поземлен имот с идентификатор 56397.855.5: нива, собственост на бр Ангел и Велико Йордан Бодурови, площ преди промяната: 1122 кв. м, площ след промяната: 1095 кв. м;

поземлен имот с идентификатор 56397.855.6: нива, собственост на Руска Димитрова Бахърва, площ преди промяната: 1144 кв. м, площ след промяната: 1111 кв. м;

поземлен имот с идентификатор 56397.855.12: нива, собственост на Атанас Русанов Драшков, площ преди промяната: 1187 кв. м, площ след промяната: 1182 кв. м;

поземлен имот с идентификатор 56397.855.13: нива, собственост на Димитър Ненков Рачев, площ преди промяната: 605 кв. м, площ след промяната: 600 кв. м;

поземлен имот с идентификатор 56397.884.883: за селскостопански, горски, ведомствен път, собственост на Община Иваново, площ преди промяната: 7237 кв. м, площ след промяната: 6768 кв. м;

поземлен имот с идентификатор 56397.888.871: пасище, собственост на Община Иваново, площ преди промяната: 10 874 кв. м, площ след промяната: 10 801 кв. м;

поземлен имот с идентификатор 56397.888.887: дере, собственост на Община Иваново, площ преди промяната: 11 123 кв. м, площ след промяната: 11 194 кв. м;

поземлен имот с идентификатор 56397.888.897: дере, собственост на Община Иваново, площ преди промяната: 2645 кв. м, площ след промяната: 2570 кв. м;

поземлен имот с идентификатор 56397.890.6: нива, неустановен собственик, площ преди промяната: 419 кв. м, площ след промяната: 413 кв. м;

поземлен имот с идентификатор 56397.890.7: нива, неустановен собственик, площ преди промяната: 951 кв. м, площ след промяната: 871 кв. м;

поземлен имот с идентификатор 56397.890.10: нива, собственост на Любен Илиев Шахънов, площ преди промяната: 321 кв. м, площ след промяната: 279 кв. м;

поземлен имот с идентификатор 56397.891.885: пасище, собственост на Община Иваново, площ преди промяната: 190 042 кв. м, площ след промяната: 190 007 кв. м;

поземлен имот с идентификатор 56397.891.892: за път от републиканската пътна мрежа, собственост на държавата – МТС, площ преди промяната: 17 175 кв. м, площ след промяната: 17 146 кв. м;

поземлен имот с идентификатор 56397.919.923: пасище, собственост на Община Иваново, площ преди промяната: 27 613 кв. м, площ след промяната: 27 584 кв. м;

поземлен имот с идентификатор 56397.922.1: нива, собственост на Евгени Александров Божков, площ преди промяната: 1436 кв. м, площ след промяната: 1334 кв. м;

поземлен имот с идентификатор 56397.922.8: нива, собственост на Евгени Александров Божков, площ преди промяната: 213 кв. м, площ след промяната: 105 кв. м;

поземлен имот с идентификатор 56397.922.965: за селскостопански, горски, ведомствен път, собственост на Община Иваново, площ преди промяната: 2670 кв. м, площ след промяната: 2664 кв. м;

поземлен имот с идентификатор 56397.924.1: нива, собственост на Петър Иванов Йорданов, площ преди промяната: 711 кв. м, площ след промяната: 54 кв. м;

поземлен имот с идентификатор 56397.924.2: нива, собственост на Петър Иванов Йорданов, площ преди промяната: 1078 кв. м, площ след промяната: 530 кв. м;

поземлен имот с идентификатор 56397.925.1: нива, собственост на Аглика Румянова Георгиева, площ преди промяната: 1037 кв. м, площ след промяната: 1009 кв. м;

поземлен имот с идентификатор 56397.925.3: нива, собственост на Атанас Йорданов Бодуров, Георги Атанасов Бодуров и Иван Атанасов Бодуров, площ преди промяната: 1000 кв. м, площ след промяната: 1020 кв. м;

поземлен имот с идентификатор 56397.927.1: за друг вид производствен, складов обект, собственост на „С.А.Т. – Мир“ – ООД, площ преди промяната: 7654 кв. м, площ след промяната: 7650 кв. м.

3. Заличени обекти от КККР:

поземлен имот с идентификатор 56397.357.350: площ: 1566 кв. м, за селскостопански, горски, ведомствен път, собственост на Община Иваново;

поземлен имот с идентификатор 56397.855.14: площ: 21 кв. м, нива, неустановен собственостник.

VII. С. Щръклево, ЕКАТТЕ 84049, община Иваново, одобрени със Заповед № РД-18-770 от 30.10.2019 г. на изпълнителния директор на Агенцията по геодезия, картография и кадастър, състоящо се във:

1. Нанасяне на нови обекти в КККР:

поземлен имот с идентификатор 84049.15.108: площ: 518 кв. м, за селскостопански, горски, ведомствен път, собственост на Община Иваново;

поземлен имот с идентификатор 84049.18.9: площ: 469 кв. м, за селскостопански, горски, ведомствен път, собственост на Община Иваново;

поземлен имот с идентификатор 84049.23.358: площ: 2788 кв. м, поземлен имот с недефиниран начин на трайно ползване, няма данни за собственост;

поземлен имот с идентификатор 84049.23.359: площ: 767 кв. м, за селскостопански, горски, ведомствен път, собственост на Община Иваново;

поземлен имот с идентификатор 84049.23.360: площ: 1547 кв. м, за друг вид застрояване, няма данни за собственост;

поземлен имот с идентификатор 84049.24.4: площ: 6378 кв. м, поземлен имот с недефиниран начин на трайно ползване, няма данни за собственост;

поземлен имот с идентификатор 84049.25.11: площ: 1649 кв. м, поземлен имот с недефиниран начин на трайно ползване, няма данни за собственост;

поземлен имот с идентификатор 84049.25.12: площ: 784 кв. м, за друг вид застрояване, собственост на „Зафира БГ Трейд“ – ЕООД;

поземлен имот с идентификатор 84049.25.13: площ: 1440 кв. м, за друг вид застрояване, няма данни за собственост;

поземлен имот с идентификатор 84049.25.14: площ: 739 кв. м, за друг вид застрояване, собственост на Община Иваново;

поземлен имот с идентификатор 84049.25.15: площ: 320 кв. м, за друг вид застрояване, собственост на „ДАГ 01“ – ЕООД;

поземлен имот с идентификатор 84049.29.173: площ: 317 кв. м, поземлен имот с недефиниран начин на трайно ползване, няма данни за собственост;

поземлен имот с идентификатор 84049.41.20: площ: 484 кв. м, за селскостопански, горски, ведомствен път, собственост на Община Иваново;

поземлен имот с идентификатор 84049.41.21: площ: 2278 кв. м, за селскостопански, горски, ведомствен път, собственост на Община Иваново;

поземлен имот с идентификатор 84049.41.22: площ: 294 кв. м, поземлен имот с недефиниран начин на трайно ползване, няма данни за собственост;

поземлен имот с идентификатор 84049.77.192: площ: 2074 кв. м, за селскостопански, горски, ведомствен път, собственост на Община Иваново;

поземлен имот с идентификатор 84049.77.329: площ: 110 кв. м, поземлен имот с недефиниран начин на трайно ползване, няма данни за собственост;

поземлен имот с идентификатор 84049.159.47: площ: 7479 кв. м, поземлен имот с недефиниран начин на трайно ползване, няма данни за собственост;

поземлен имот с идентификатор 84049.501.287: площ: 2262 кв. м, за селскостопански, горски, ведомствен път, собственост на Община Иваново;

сграда с идентификатор 84049.23.360.1: площ: 70 кв. м, жилищна сграда – еднофамилна, няма данни за собственост;

сграда с идентификатор 84049.23.360.2: площ: 49 кв. м, постройка на допълващото застрояване, няма данни за собственост;

сграда с идентификатор 84049.25.12.1: площ: 129 кв. м, промишлена сграда, няма данни за собственост;

сграда с идентификатор 84049.25.12.2: площ: 55 кв. м, промишлена сграда, няма данни за собственост;

сграда с идентификатор 84049.25.12.3: площ: 50 кв. м, промишлена сграда, няма данни за собственост;

сграда с идентификатор 84049.25.12.4: площ: 8 кв. м, селскостопанска сграда, няма данни за собственост;

сграда с идентификатор 84049.25.12.5: площ: 8 кв. м, селскостопанска сграда, няма данни за собственост;

сграда с идентификатор 84049.25.12.6: площ: 15 кв. м, селскостопанска сграда, няма данни за собственост;

сграда с идентификатор 84049.25.12.7: площ: 7 кв. м, селскостопанска сграда, няма данни за собственост;

сграда с идентификатор 84049.25.14.1: площ: 153 кв. м, административна, делова сграда, няма данни за собственост;

сграда с идентификатор 84049.25.14.2: площ: 30 кв. м, селскостопанска сграда, няма данни за собственост;

сграда с идентификатор 84049.25.15.1: площ: 46 кв. м, селскостопанска сграда, няма данни за собственост;

сграда с идентификатор 84049.25.15.2: площ: 82 кв. м, селскостопанска сграда, няма данни за собственост.

2. Промяна в границите на съществуващи обекти в КККР:

поземлен имот с идентификатор 84049.6.11: за селскостопански, горски, ведомствен път, собственост на Община Иваново, площ преди промяната: 3416 кв. м, площ след промяната: 3282 кв. м;

поземлен имот с идентификатор 84049.7.1: нива, собственост на Дани Владимиров Данев, площ преди промяната: 1942 кв. м, площ след промяната: 1901 кв. м;

поземлен имот с идентификатор 84049.7.2: нива, собственост на Димо Василев Киряков, площ преди промяната: 1832 кв. м, площ след промяната: 1765 кв. м;

поземлен имот с идентификатор 84049.7.3: нива, собственост на Росица Михайлова Кунчева и Ангел Великов Трифонов, площ преди промяната: 1830 кв. м, площ след промяната: 1748 кв. м;

поземлен имот с идентификатор 84049.7.4: нива, собственост на Мария Несторова Енева, площ преди промяната: 1807 кв. м, площ след промяната: 1731 кв. м;

поземлен имот с идентификатор 84049.7.5: нива, собственост на Радослав Николов Димитров, площ преди промяната: 1799 кв. м, площ след промяната: 1724 кв. м;

поземлен имот с идентификатор 84049.7.52: за селскостопански, горски, ведомствен път, собственост на Община Иваново, площ преди промяната: 3475 кв. м, площ след промяната: 2719 кв. м;

поземлен имот с идентификатор 84049.8.1: нива, собственост на Марин Тодоров Желев, площ преди промяната: 1878 кв. м, площ след промяната: 1843 кв. м;

поземлен имот с идентификатор 84049.8.2: нива, собственост на Велико Дочев Бянов, площ преди промяната: 1833 кв. м, площ след промяната: 1823 кв. м;

поземлен имот с идентификатор 84049.8.52: за селскостопански, горски, ведомствен път, собственост на Община Иваново, площ преди промяната: 501 кв. м, площ след промяната: 53 кв. м;

поземлен имот с идентификатор 84049.10.36: за селскостопански, горски, ведомствен път, собственост на Община Иваново, площ преди промяната: 6017 кв. м, площ след промяната: 6016 кв. м;

поземлен имот с идентификатор 84049.11.1: нива, собственост на Върбан Златев Дяков, площ преди промяната: 974 кв. м, площ след промяната: 787 кв. м;

поземлен имот с идентификатор 84049.11.2: нива, собственост на Злати Михайлов Златев, площ преди промяната: 972 кв. м, площ след промяната: 817 кв. м;

поземлен имот с идентификатор 84049.11.3: нива, собственост на ДПФ, площ преди промяната: 972 кв. м, площ след промяната: 853 кв. м;

поземлен имот с идентификатор 84049.11.4: нива, собственост на Атанас Събев Великов, площ преди промяната: 1626 кв. м, площ след промяната: 1465 кв. м;

поземлен имот с идентификатор 84049.11.5: нива, собственост на Велика Пасева Маринова, площ преди промяната: 1592 кв. м, площ след промяната: 1468 кв. м;

поземлен имот с идентификатор 84049.11.36: за селскостопански, горски, ведомствен път, собственост на Община Иваново, площ преди промяната: 1974 кв. м, площ след промяната: 1949 кв. м;

поземлен имот с идентификатор 84049.12.1: нива, собственост на Никола Михалев Николов, площ преди промяната: 1695 кв. м, площ след промяната: 1555 кв. м;

поземлен имот с идентификатор 84049.12.2: нива, собственост на Милан Данев Михалев-Циганаров, площ преди промяната: 1549 кв. м, площ след промяната: 1410 кв. м;

поземлен имот с идентификатор 84049.12.3: нива, собственост на Дани Билчев Великов, площ преди промяната: 1349 кв. м, площ след промяната: 1231 кв. м;

поземлен имот с идентификатор 84049.12.4: нива, собственост на Михаил Русев Градев, площ преди промяната: 1293 кв. м, площ след промяната: 1205 кв. м;

поземлен имот с идентификатор 84049.12.36: за селскостопански, горски, ведомствен път, собственост на Община Иваново, площ преди промяната: 457 кв. м, площ след промяната: 437 кв. м;

поземлен имот с идентификатор 84049.13.1: нива, собственост на Владимир Атанасов Габровски, площ преди промяната: 1464 кв. м, площ след промяната: 1359 кв. м;

поземлен имот с идентификатор 84049.13.2: нива, собственост на Костадин Миланов Костадинов и Младен Борисов Костадинов, площ преди промяната: 1693 кв. м, площ след промяната: 1568 кв. м;

поземлен имот с идентификатор 84049.13.3: нива, собственост на ДПФ, площ преди промяната: 1170 кв. м, площ след промяната: 1124 кв. м;

поземлен имот с идентификатор 84049.13.4: нива, собственост на Димитричка Георгиева Якимова, площ преди промяната: 784 кв. м, площ след промяната: 749 кв. м;

поземлен имот с идентификатор 84049.13.5: нива, собственост на ДПФ, площ преди промяната: 200 кв. м, площ след промяната: 46 кв. м;

поземлен имот с идентификатор 84049.14.5: нива, собственост на Марин Димитров Маринов, площ преди промяната: 2462 кв. м, площ след промяната: 2228 кв. м;

поземлен имот с идентификатор 84049.14.6: нива, собственост на Драган Пенев Карарадов, площ преди промяната: 1272 кв. м, площ след промяната: 1265 кв. м;

поземлен имот с идентификатор 84049.14.107: за селскостопански, горски, ведомствен път, собственост на Община Иваново, площ преди промяната: 1596 кв. м, площ след промяната: 1537 кв. м;

поземлен имот с идентификатор 84049.15.14: нива, собственост на ДПФ, площ преди промяната: 500 кв. м, площ след промяната: 468 кв. м;

поземлен имот с идентификатор 84049.15.107: за селскостопански, горски, ведомствен път, собственост на Община Иваново, площ преди промяната: 1711 кв. м, площ след промяната: 1478 кв. м;

поземлен имот с идентификатор 84049.16.6: нива, собственост на Тинка Николова Кънева, площ преди промяната: 2270 кв. м, площ след промяната: 2308 кв. м;

поземлен имот с идентификатор 84049.16.7: нива, собственост на Емил Иванов Тодоров,

площ преди промяната: 746 кв. м, площ след промяната: 773 кв. м;

поземлен имот с идентификатор 84049.16.9: нива, собственост на Емил Иванов Тодоров, площ преди промяната: 1214 кв. м, площ след промяната: 831 кв. м;

поземлен имот с идентификатор 84049.16.11: нива, собственост на Емил Иванов Тодоров, площ преди промяната: 3517 кв. м, площ след промяната: 2897 кв. м;

поземлен имот с идентификатор 84049.16.12: нива, собственост на Емил Иванов Тодоров, площ преди промяната: 3517 кв. м, площ след промяната: 3469 кв. м;

поземлен имот с идентификатор 84049.18.3: нива, собственост на Марин Димитров Димитров-Сийреков, площ преди промяната: 1849 кв. м, площ след промяната: 1842 кв. м;

поземлен имот с идентификатор 84049.18.4: нива, собственост на „Омега Агро Инвест“ – ЕООД, площ преди промяната: 2184 кв. м, площ след промяната: 2136 кв. м;

поземлен имот с идентификатор 84049.18.5: нива, собственост на Илия Цветков Илиев-Сийреков, площ преди промяната: 1696 кв. м, площ след промяната: 1561 кв. м;

поземлен имот с идентификатор 84049.18.7: нива, собственост на ДПФ, площ преди промяната: 1001 кв. м, площ след промяната: 907 кв. м;

поземлен имот с идентификатор 84049.18.8: за селскостопански, горски, ведомствен път, собственост на Община Иваново, площ преди промяната: 5827 кв. м, площ след промяната: 5806 кв. м;

поземлен имот с идентификатор 84049.20.2: нива, собственост на Борис Николов Цонев-Узунов, площ преди промяната: 3410 кв. м, площ след промяната: 3183 кв. м;

поземлен имот с идентификатор 84049.20.173: за селскостопански, горски, ведомствен път, собственост на Община Иваново, площ преди промяната: 1831 кв. м, площ след промяната: 284 кв. м;

поземлен имот с идентификатор 84049.21.4: нива, собственост на Анастас Билчев Михалев, площ преди промяната: 1318 кв. м, площ след промяната: 1227 кв. м;

поземлен имот с идентификатор 84049.21.5: нива, собственост на Георги Димитров Цачев, площ преди промяната: 2667 кв. м, площ след промяната: 2644 кв. м;

поземлен имот с идентификатор 84049.21.6: нива, собственост на Тодор Манолов Михалев, площ преди промяната: 932 кв. м, площ след промяната: 915 кв. м;

поземлен имот с идентификатор 84049.21.7: нива, собственост на Минчо Петров Кюпелиев, площ преди промяната: 366 кв. м, площ след промяната: 363 кв. м;

поземлен имот с идентификатор 84049.21.9: нива, собственост на Петър Маринов Петров, площ преди промяната: 705 кв. м, площ след промяната: 548 кв. м;

поземлен имот с идентификатор 84049.21.10: нива, собственост на Никола Петров Маринов, площ преди промяната: 867 кв. м, площ след промяната: 681 кв. м;

поземлен имот с идентификатор 84049.21.11: нива, собственост на Никола Петров Маринов, площ преди промяната: 501 кв. м, площ след промяната: 466 кв. м;

поземлен имот с идентификатор 84049.21.12: нива, собственост на бр Тодор и Пени Търнаджиеви, площ преди промяната: 1413 кв. м, площ след промяната: 366 кв. м;

поземлен имот с идентификатор 84049.21.13: нива, собственост на ДПФ, площ преди промяната: 1001 кв. м, площ след промяната: 52 кв. м;

поземлен имот с идентификатор 84049.21.14: нива, собственост на ДПФ, площ преди промяната: 1998 кв. м, площ след промяната: 1967 кв. м;

поземлен имот с идентификатор 84049.21.15: нива, собственост на ДПФ, площ: 760 кв. м;

поземлен имот с идентификатор 84049.21.16: нива, неустановен собственик, площ преди промяната: 219 кв. м, площ след промяната: 44 кв. м;

поземлен имот с идентификатор 84049.21.73: за селскостопански, горски, ведомствен път, собственост на Община Иваново, площ преди промяната: 3507 кв. м, площ след промяната: 1691 кв. м;

поземлен имот с идентификатор 84049.23.278: пасище, собственост на Община Иваново, площ преди промяната: 144 995 кв. м, площ след промяната: 139 204 кв. м;

поземлен имот с идентификатор 84049.23.356: пасище, собственост на Община Иваново, площ преди промяната: 278 136 кв. м, площ след промяната: 278 104 кв. м;

поземлен имот с идентификатор 84049.25.1: нива, собственост на Община Иваново, площ преди промяната: 16 729 кв. м, площ след промяната: 15 300 кв. м;

поземлен имот с идентификатор 84049.25.10: пасище, собственост на Община Иваново, площ преди промяната: 36 613 кв. м, площ след промяната: 36 598 кв. м;

поземлен имот с идентификатор 84049.27.10: за селскостопански, горски, ведомствен път, собственост на Община Иваново, площ преди промяната: 8170 кв. м, площ след промяната: 8188 кв. м;

поземлен имот с идентификатор 84049.28.4: нива, собственост на Данчо Иванов Матеев, Гюлшия Юсеин Мехмед и Красимира Стефанова Балова, площ преди промяната: 5694 кв. м, площ след промяната: 3975 кв. м;

поземлен имот с идентификатор 84049.28.11: за селскостопански, горски, ведомствен път, собственост на Община Иваново, площ преди промяната: 4862 кв. м, площ след промяната: 3956 кв. м;

поземлен имот с идентификатор 84049.29.2: нива, собственост на Хасан Халилов Каракашев, площ преди промяната: 4290 кв. м, площ след промяната: 4262 кв. м;

поземлен имот с идентификатор 84049.29.4: нива, неустановен собственик, площ преди промяната: 1214 кв. м, площ след промяната: 1053 кв. м;

поземлен имот с идентификатор 84049.29.5: нива, неустановен собственик, площ преди промяната: 1274 кв. м, площ след промяната: 1208 кв. м;

поземлен имот с идентификатор 84049.29.6: нива, собственост на Абди Абдиев Мехмедов, площ преди промяната: 6152 кв. м, площ след промяната: 6080 кв. м;

поземлен имот с идентификатор 84049.29.28: за селскостопански, горски, ведомствен път, собственост на Община Иваново, площ преди промяната: 273 кв. м, площ след промяната: 255 кв. м;

поземлен имот с идентификатор 84049.29.31: пасище, собственост на Община Иваново, площ

преди промяната: 5842 кв. м, площ след промяната: 1213 кв. м;

поземлен имот с идентификатор 84049.32.171: за селскостопански, горски, ведомствен път, собственост на Община Иваново, площ преди промяната: 1118 кв. м, площ след промяната: 1285 кв. м;

поземлен имот с идентификатор 84049.33.171: за селскостопански, горски, ведомствен път, собственост на Община Иваново, площ преди промяната: 1581 кв. м, площ след промяната: 1864 кв. м;

поземлен имот с идентификатор 84049.36.12: за стопански двор, собственост на държавата чрез Министерството на земеделието, площ преди промяната: 7137 кв. м, площ след промяната: 776 кв. м;

поземлен имот с идентификатор 84049.36.34: за стопански двор, собственост на ДПФ – МЗХ, площ преди промяната: 12 557 кв. м, площ след промяната: 1637 кв. м;

поземлен имот с идентификатор 84049.51.10: нива, собственост на Стефка Великова Тодорова, площ: 1837 кв. м;

поземлен имот с идентификатор 84049.51.11: нива, собственост на Недо Илиев Сийреков, площ преди промяната: 1188 кв. м, площ след промяната: 1182 кв. м;

поземлен имот с идентификатор 84049.51.18: нива, собственост на ДПФ, площ преди промяната: 1200 кв. м, площ след промяната: 1174 кв. м;

поземлен имот с идентификатор 84049.52.52: за селскостопански, горски, ведомствен път, собственост на Община Иваново, площ преди промяната: 1476 кв. м, площ след промяната: 2119 кв. м;

поземлен имот с идентификатор 84049.53.52: за селскостопански, горски, ведомствен път, собственост на Община Иваново, площ преди промяната: 2000 кв. м, площ след промяната: 2662 кв. м;

поземлен имот с идентификатор 84049.54.52: за селскостопански, горски, ведомствен път, собственост на Община Иваново, площ преди промяната: 2730 кв. м, площ след промяната: 2344 кв. м;

поземлен имот с идентификатор 84049.56.11: нива, собственост на Дилвен Хасанов Ибов, площ преди промяната: 1189 кв. м, площ след промяната: 1185 кв. м;

поземлен имот с идентификатор 84049.56.14: нива, собственост на Дилвен Хасанов Ибов, площ преди промяната: 1017 кв. м, площ след промяната: 1007 кв. м;

поземлен имот с идентификатор 84049.56.22: за селскостопански, горски, ведомствен път, собственост на Община Иваново, площ преди промяната: 1591 кв. м, площ след промяната: 2265 кв. м;

поземлен имот с идентификатор 84049.77.283: нива, собственост на Младен Борисов Костадинов, площ преди промяната: 12 003 кв. м, площ след промяната: 11 902 кв. м;

поземлен имот с идентификатор 84049.83.895: нива, собственост на Иван Димитров Матеев, площ преди промяната: 7645 кв. м, площ след промяната: 7601 кв. м;

поземлен имот с идентификатор 84049.83.898: за селскостопански, горски, ведомствен път, собственост на Община Иваново, площ преди промяната: 6948 кв. м, площ след промяната: 6947 кв. м;

поземлен имот с идентификатор 84049.83.899: за друг поземлен имот за движение и транспорт, собственост на Община Иваново, площ преди промяната: 73 799 кв. м, площ след промяната: 73 791 кв. м;

поземлен имот с идентификатор 84049.83.902: за друг вид застрояване, собственост на Петър Иванов Николов, площ преди промяната: 730 кв. м, площ след промяната: 726 кв. м;

поземлен имот с идентификатор 84049.83.904: за друг вид застрояване, няма данни за собственост, площ преди промяната: 168 кв. м, площ след промяната: 167 кв. м;

поземлен имот с идентификатор 84049.104.231: за местен път, собственост на Община Иваново, площ преди промяната: 21 963 кв. м, площ след промяната: 21 935 кв. м;

поземлен имот с идентификатор 84049.104.337: пасище, собственост на Община Иваново, площ преди промяната: 1 041 807 кв. м, площ след промяната: 1 038 772 кв. м;

поземлен имот с идентификатор 84049.109.186: за друг вид производствен, складов обект, собственост на ЕТ „Дайма – Данка Матеева“, площ преди промяната: 10 427 кв. м, площ след промяната: 1403 кв. м;

поземлен имот с идентификатор 84049.109.306: за местен път, собственост на Община Иваново, площ преди промяната: 6347 кв. м, площ след промяната: 5452 кв. м;

поземлен имот с идентификатор 84049.109.307: пасище, собственост на Община Иваново, площ преди промяната: 6418 кв. м, площ след промяната: 2595 кв. м;

поземлен имот с идентификатор 84049.109.342: пасище, собственост на Община Иваново, площ преди промяната: 203 873 кв. м, площ след промяната: 201 919 кв. м;

поземлен имот с идентификатор 84049.159.41: за селскостопански, горски, ведомствен път, собственост на Община Иваново, площ преди промяната: 4297 кв. м, площ след промяната: 4289 кв. м;

поземлен имот с идентификатор 84049.172.1: за стопански двор, собственост на „Ирис“ – АД, площ преди промяната: 14 995 кв. м, площ след промяната: 10 371 кв. м;

поземлен имот с идентификатор 84049.501.283: за друг вид производствен, складов обект, собственост на „Крамекс“ – ООД, площ преди промяната: 8921 кв. м, площ след промяната: 8914 кв. м;

поземлен имот с идентификатор 84049.501.286: пасище, собственост на Община Иваново, площ преди промяната: 46 523 кв. м, площ след промяната: 46 047 кв. м;

поземлен имот с идентификатор 84049.1616.107: за селскостопански, горски, ведомствен път, собственост на Община Иваново, площ преди промяната: 665 кв. м, площ след промяната: 239 кв. м.

3. Заличени обекти от КККР:

поземлен имот с идентификатор 84049.11.6: площ: 811 кв. м, за селскостопански, горски, ведомствен път, собственост на Община Иваново;

поземлен имот с идентификатор 84049.12.6: площ: 748 кв. м, за селскостопански, горски, ведомствен път, собственост на Община Иваново;

поземлен имот с идентификатор 84049.13.6: площ: 671 кв. м, за селскостопански, горски, ведомствен път, собственост на Община Иваново;

поземлен имот с идентификатор 84049.16.174: площ: 759 кв. м, за селскостопански, горски, ведомствен път, собственост на Община Иваново;

поземлен имот с идентификатор 84049.36.1: площ: 5260 кв. м, за стопански двор, собственост на държавата чрез Министерството на земеделието;

поземлен имот с идентификатор 84049.36.2: площ: 1064 кв. м, за стопански двор, собственост на държавата чрез Министерството на земеделието;

поземлен имот с идентификатор 84049.36.3: площ: 1746 кв. м, за стопански двор, собственост на държавата чрез Министерството на земеделието;

поземлен имот с идентификатор 84049.36.4: площ: 2542 кв. м, за стопански двор, собственост на държавата чрез Министерството на земеделието;

поземлен имот с идентификатор 84049.36.5: площ: 643 кв. м, за стопански двор, собственост на държавата чрез Министерството на земеделието;

поземлен имот с идентификатор 84049.36.6: площ: 5068 кв. м, за стопански двор, собственост на ДПФ – МЗХ;

поземлен имот с идентификатор 84049.36.7: площ: 3607 кв. м, за стопански двор, собственост на ЕТ „Дайма – Данка Матеева“;

поземлен имот с идентификатор 84049.36.8: площ: 4730 кв. м, за стопански двор, собственост на ЗКПУ „Златен клас“;

поземлен имот с идентификатор 84049.36.9: площ: 107 кв. м, за стопански двор, собственост на държавата чрез Министерството на земеделието;

поземлен имот с идентификатор 84049.36.10: площ: 951 кв. м, за стопански двор, собственост на държавата чрез Министерството на земеделието;

поземлен имот с идентификатор 84049.36.11: площ: 64 кв. м, за стопански двор, собственост на държавата чрез Министерството на земеделието;

поземлен имот с идентификатор 84049.36.13: площ: 1297 кв. м, за стопански двор, собственост на държавата чрез Министерството на земеделието;

поземлен имот с идентификатор 84049.36.14: площ: 3457 кв. м, за селскостопански, горски, ведомствен път, собственост на Община Иваново;

поземлен имот с идентификатор 84049.36.15: площ: 9822 кв. м, за стопански двор, собственост на държавата чрез Министерството на земеделието;

поземлен имот с идентификатор 84049.51.52: площ: 2045 кв. м, за селскостопански, горски, ведомствен път, собственост на Община Иваново;

поземлен имот с идентификатор 84049.109.184: площ: 2251 кв. м, за бензиностанция, газостанция, метанстанция, собственост на ЕТ „Дайма – Д. Матеева – Димитър Матеев“;

поземлен имот с идентификатор 84049.172.13: площ: 7763 кв. м, за стопански двор, собственост на „Ирис“ – АД;

поземлен имот с идентификатор 84049.172.14: площ: 9397 кв. м, за стопански двор, собственост на „Ирис“ – АД;

сграда с идентификатор 84049.36.7.1: площ: 736 кв. м, складова база, склад, няма данни за собственост;

сграда с идентификатор 84049.36.8.1: площ: 1071 кв. м, селскостопанска сграда, собственост на ЗКПУ „Златен клас“;

сграда с идентификатор 84049.109.184.1: площ: 33 кв. м, сграда за търговия, собственост на ЕТ „Дайма – Д. Матеева – Димитър Матеев“;

сграда с идентификатор 84049.109.184.2: площ: 60 кв. м, селскостопанска сграда, собственост на ЕТ „Дайма – Д. Матеева – Димитър Матеев“;

сграда с идентификатор 84049.109.186.1: площ: 457 кв. м, селскостопанска сграда, собственост на ЕТ „Дайма – Данка Матеева“;

сграда с идентификатор 84049.109.186.2: площ: 1214 кв. м, селскостопанска сграда, собственост на ЕТ „Дайма – Данка Матеева“;

сграда с идентификатор 84049.109.186.3: площ: 6 кв. м, друг вид производствена, складова, инфраструктурна сграда, собственост на ЕТ „Дайма – Данка Матеева“;

сграда с идентификатор 84049.109.186.4: площ: 47 кв. м, сграда за търговия, собственост на ЕТ „Дайма – Данка Матеева“;

сграда с идентификатор 84049.172.1.1: площ: 1236 кв. м, селскостопанска сграда, собственост на „Ирис“ – АД;

сграда с идентификатор 84049.172.13.1: площ: 1529 кв. м, промишлена сграда, собственост на „Ирис“ – АД;

сграда с идентификатор 84049.172.14.1: площ: 2410 кв. м, селскостопанска сграда, собственост на „Ирис“ – АД.

Заповедта да се съобщи по реда на чл. 35, ал. 3 ЗКИР на заинтересованите лица.

Съгласно чл. 53б, ал. 8 ЗКИР заповедта подлежи на обжалване в 30-дневен срок от обнародването ѝ в „Държавен вестник“ по реда на Административнопроцесуалния кодекс пред административния съд по местонахождение на имота.

Изпълнителен директор:

Стр. Танев

8448

36. – Българската народна банка на основание чл. 35 от Закона за БНБ и методика, приета с Решение № 149 от 16.12.2004 г., изм. с решения № 118 от 26.11.2015 г. и № 37 от 16.03.2017 г. на Управителния съвет на БНБ, обявява основен лихвен процент (проста годишна лихва) в размер 3,80 на сто, считано от 1 декември 2023 г.
8622

1. – Министърът на регионалното развитие и благоустройството на основание чл. 149, ал. 1 от Закона за устройство на територията (ЗУТ) съобщава, че е издадено Разрешение за строеж № РС-91 от 28.11.2023 г. за обект: „Изграждане на нов мост на Път III-9901 „Царево – Варвара – Ахтопол – Синеморец – Резово“ при км 1+653“, при условията на чл. 60 от Административнопроцесуалния кодекс (АПК). На основание чл. 60, ал. 5 от АПК предварителното изпълнение може да се обжалва пред Върховния административен съд в 3-дневен срок от обнародването в „Държавен вестник“ чрез Министерството на регионалното развитие и благоустройството. На основание чл. 215, ал. 1 и 4 от ЗУТ разрешението за строеж подлежи на обжалване от заинтересованите лица пред Върховния административен съд в 14-дневен срок от обнародването на обявлението в „Държавен вестник“ чрез Министерството на регионалното развитие и благоустройството.
8565

1. – Министърът на регионалното развитие и благоустройството на основание чл. 149, ал. 1 от Закона за устройство на територията (ЗУТ) съобщава, че е издадена Заповед № РС-90 от 28.11.2023 г. задопълване на Разрешение за строеж № РС-81 от 21.08.2019 г. (ДВ, бр. 68 от 2019 г.) за обект: „Основен ремонт (реhabилитация) на Път III-2077 Каблешково – Межден от км 11+000 до км 18+672 и от км 18+772 до км 20+564.83, за ремонт на мост при км 11+047“, при условията на чл. 60 от Административнопроцесуалния кодекс (АПК). На основание чл. 60, ал. 5 от АПК предварителното изпълнение може да се обжалва пред Върховния административен съд в 3-дневен срок от обнародването в „Държавен вестник“ чрез Министерството на регионалното развитие и благоустройството. На основание чл. 215, ал. 1 и 4 от ЗУТ заповедта подлежи на обжалване от заинтересуваните лица пред Върховния административен съд в 14-дневен срок от обнародването на обявлението в „Държавен вестник“ чрез Министерството на регионалното развитие и благоустройството.

8566

22. – Националната агенция за приходите, Териториална дирекция – София, на основание чл. 239, ал. 2 от ДОПК с постановление за възлагане на недвижим имот с изх. № С230022-091-0001002/28.11.2023 г. възлага на „Ен Ес Ви Електро“ – ЕООД, ЕИК 206053136, адрес: София, ж.к. Младост-1, бл. № 42А, вх. 1, ет. 3, ап. 13, следния недвижим имот: паркомясто, гараж № 9, разположен в подземния етаж -1, на ката -3 м, който подземен етаж представлява самостоятелен обект с идентификатор 68134.1933.1448.1.33 в сграда с идентификатор 68134.1933.1448.1, построена в УПИ с идентификатор 68134.1933.1448, намиращ се в София, Столична община, район „Витоша“, м. Манастирски ливади – запад, ул. Българска легия № 28, с площ 13,71 кв. м, заедно с припадащ му се 3,22 % (равняващи се на 5,62 кв. м) идеални части от общите части на подземния гараж и правото на строеж на дворното място, с граници на подземния гараж: съседни самостоятелни обекти в сградата: на същия етаж: 68134.1933.1448.1.37, под обекта: няма, над обекта: 68134.1933.1448.1.26. Собствеността преминава у купувача от датата на постановлението, което подлежи на вписване от съдията по вписванията по местонахождението на имота.

8555

489. – Община Ихтиман на основание чл. 128, ал. 1 от ЗУТ съобщава на заинтересуваните лица, че е изработен проект за подробен устройствен план (ПУП) – парцеларен план (ПП) за обект: „Подземна кабелна линия СН 20 kV, предвидена за присъединяване на нов производител на електрическа енергия към електропроводната мрежа – ФЕЦ, намираща се в ПИ 10690.92.866, землището на с. Веринско, община Ихтиман, Софийска област, към съществуващ електропровод в ПИ 10690.47.23“. Електропроводът е разположен в полски и местни пътища и линии на релсов транспорт. Проектното трасе е с обща дължина 200 м, със засегната площ от сервитута 593 кв. м и преминава през следните поземлени имоти: ПИ 10690.47.23, ПИ 10690.199.491, ПИ 10690.199.492, ПИ 10690.199.525, ПИ 10690.199.1, ПИ 10690.199.341, ПИ 10690.199.487, ПИ 10690.199.488, ПИ 10690.90.47. ПИ 10690.90.48, ПИ 10690.92.866.

На основание чл. 128, ал. 5 от ЗУТ в едномесечен срок от обнародването в „Държавен вестник“ заинтересуваните лица могат да се запознаят с проекта в сградата на техническата служба на Община Ихтиман (стая № 16) и да направят писмени възражения, предложения и искания по него.

52. – Община Павликени на основание чл. 128, ал. 1 от ЗУТ съобщава на заинтересуваните лица, че е изработен проект за частично изменение на ПУП – парцеларен план за трасе на кабел от новопроектирана ФВЕЦ в УПИ XXI, кв. 28 по ПУП на гр. Павликени до ТП „Прходна кула – хлебозавод „Павликени“. Проектът се намира в дирекция УТС при общината, стая № 103, и може да бъде разгледан всеки присъствен ден. Пряко заинтересуваните собственици имат право на възражения пред кмета на общината в едномесечен срок от датата на обнародването в „Държавен вестник“ на основание чл. 128, ал. 5 от ЗУТ.

8487

44. – Община „Марица“, област Пловдив, на основание чл. 128, ал. 1 от ЗУТ съобщава, че е изработен проект за подробен устройствен план (ПУП) – парцеларен план за транспортен достъп до имот 4.10 за смяна предназначението на земеделска земя в землището на с. Граф Игнатиево, м. Панорамен път, община „Марица“, област Пловдив. Проектът се намира в сградата на общинската администрация, стая № 406, и може да се разгледа от заинтересуваните лица, които в едномесечен срок от датата на обнародването в „Държавен вестник“ могат да направят писмени възражения, предложения и искания по проекта до общинската администрация „Марица“, област Пловдив.

8480

8. – Община „Родопи“, област Пловдив, на основание чл. 128, ал. 1 във връзка с ал. 2 от ЗУТ съобщава на заинтересуваните лица, че е внесен проект за подробен устройствен план – парцеларен план (ПУП – ПП) за обект: „Кабелна линия 1 kV от главно разпределително табло на ФЕЦ „Солар МСТ“ в ПИ 40004.11.311, масив 11, местност Високия път, землище с. Крумово, община „Родопи“, до електромерно табло до ТП 6 „Крумово“. Проектното трасе преминава през поземлени имоти с идентификатори 40004.100.63, 40004.100.61, 40004.11.349, 40004.11.229, 40004.11.342 и 40004.11.312 по кадастралната карта на с. Крумово, община „Родопи“. Дължината на трасето е 459,76 м съгласно приложените ПУП – парцеларен план, регистър на засегнатите имоти и обяснителна записка, изработени от лицензиран проектант. На основание чл. 128, ал. 5 от ЗУТ в едномесечен срок от обнародването в „Държавен вестник“ заинтересуваните лица могат да се запознаят с предложения ПУП – ПП в сградата на Община „Родопи“ и да направят писмени възражения, предложения и искания по проекта до общинската администрация.

8510

19. – Община Сандански на основание чл. 128, ал. 1 от ЗУТ съобщава на заинтересуваните лица, че е изготвен проект за подробен устройствен план (ПУП) – парцеларен план (ПП) за елементите на техническата инфраструктура извън границите на урбанизираните територии за „Външно електрозахранване до имоти с идентификатори 43565.41.3, 43565.43.10 и 43565.40.1, м. Божинковица

по КККР на с. Лешница, община Сандански, област Благоевград“. Трасето на външното ел. захранване с кабели 20 kV започва от съществуваща ВЕЛ 20 kV в ПИ 43565.59.27, минава през полски пътища ПИ 43565.59.221, ПИ 43656.59.216, ПИ 43565.43.224, ПИ 43565.104.217, пресича път от републиканската пътна мрежа ПИ 43565.104.153 и през ПИ 43565.40.149 достига до 43565.40.1. Общата дължина на трасето е 961,60 м, от които 902,77 м попадат в земеделска територия (полски пътища), 4,73 м – в урбанизирана територия, и 54,10 м – в път от републиканската пътна мрежа. Проектът за ПУП – ПП е изложен в стая № 406, ет. 4 в сградата на Община Сандански и може да се прегледа от заинтересуваните лица всеки работен ден в определеното приемно време на общината. На основание чл. 128, ал. 5 от ЗУТ в едномесечен срок от обнародването в „Държавен вестник“ заинтересуваните лица могат да направят писмени възражения, предложения и искания по проекта до общинската администрация – Сандански.

8513

13. – Община Твърдица на основание чл. 129, ал. 1 от ЗУТ съобщава, че с Решение № 755, т. 7 от 24.10.2023 г. на Общинския съвет – Твърдица, е одобрен проект за ПУП – ПРЗ (план за регулация и за застрояване) за обхвата на УПИ VI-598, УПИ VII-597, УПИ VIII-596, УПИ X-595, кв. 11, и част от прилежаща улица от о.т. 181а, о.т. 182 до о.т. 188 по плана на кв. Козарево, гр. Твърдица, община Твърдица, област Сливен, одобрен със Заповед № 234 от 3.11.1988 г., и за ПИ с идентификатори 72165.502.935 и 72165.502.936 по КККР на гр. Твърдица, одобрени със Заповед № РД-18-2 от 26.02.2010 г. на и.д. на АГКК. Решението може да бъде обжалвано от заинтересованите лица чрез Общинския съвет – Твърдица, пред Административния съд – Сливен, в 30-дневен срок от обнародването в „Държавен вестник“ на основание чл. 215, ал. 1 и 4 от ЗУТ.

8589

15. – Община Твърдица на основание чл. 129, ал. 1 от ЗУТ съобщава, че с Решение № 753, т. 5 от 24.10.2023 г. на Общинския съвет – Твърдица, е одобрен проект за ПУП – парцеларен план за елементите на техническата инфраструктура извън границите на населените места и селищните образувания за нов кабелен електропровод 20 kV на п/ст 110/20 kV „Твърдица“ до нов БКТП в ПИ 65499.67.980, местност Тепята по КККР на с. Сборище, община Твърдица, област Сливен, одобрен със Заповед № РД-18-58 от 24.01.2020 г. Трасето преминава през следните имоти: 72165.287.226, 72165.315.916, 72165.220.821, 72165.220.92, 72165.285.233, 72165.285.234, 72165.285.164, 72165.278.292, 72165.278.1291, 72165.277.291, 72165.277.219, 72165.277.295, 72165.276.300, 72165.276.294, 72165.276.424, 72165.269.302, 72165.268.302, 72165.268.930, 72165.268.307, 72165.267.307, 72165.266.307, 72165.265.307, 72165.264.307, 65499.80.660, 65499.80.669, 65499.81.660 и 65499.67.666. Решението може да бъде обжалвано от заинтересованите лица чрез Община Твърдица пред Административния съд – Сливен, в 30-дневен срок от обнародването в „Държавен вестник“ на основание чл. 215, ал. 1 и 4 от ЗУТ.

8590

674. – Община Якоруда на основание чл. 128, ал. 1 от ЗУТ съобщава на заинтересованите лица, че е изработен проект за подробен устройствен

план (ПУП) – изменение на план за регулация и застрояване и изменение на план за улична регулация в обхват: УПИ I-1710, УПИ IV-1710, УПИ V-1709 и УПИ VI-1708, кв. 19 по плана на гр. Якоруда и улица между о.т. 728 – о.т. 730 по плана на гр. Якоруда с цел образуване на нов УПИ с конкретно предназначение – „за магазини, складове, авторемонтна работилница и офиси“, чрез обединяване на гореописаните УПИ I-1710, УПИ IV-1710, УПИ V-1709 и УПИ VI-1708 и улица между о.т. 728 – о.т. 730 по плана на гр. Якоруда с възложители: Хайредин Црънченов и Юсеин Црънченов. На основание чл. 128, ал. 5 от ЗУТ в едномесечен срок от обнародването в „Държавен вестник“ заинтересуваните лица могат да се запознаят с предложението проект за ПУП в сградата на Община Якоруда с адрес: гр. Якоруда, ул. Васил Левски № 1, и да направят писмени възражения, предложения и искания по проекта до общинската администрация – Якоруда.

8505

Върховният административен съд на основание чл. 188 във връзка с чл. 181, ал. 1 и 2 от Административнопроцесуалния кодекс съобщава, че е постъпило оспорване от Адриан Панайотов Чолаков и Бойка Василева Анастасова, и двамата чрез процесуалните представители адв. Тея Екимджиева и адв. Милена Докова-Костадинова, с което се иска да бъде отменена Наредба № Н-6 от 21.12.2022 г. за функциониране на Националната здравноинформационна система, издадена от министъра на здравеопазването (обн., ДВ, бр. 103 от 24.12.2022 г., в сила от 1.01.2023 г.), по което е образувано адм. д. № 10565/2023 г. по описа на Върховния административен съд, насрочено за 25.03.2024 г., 11 ч., първа зала на съда.

8572

Варненският районен съд, ГО, 17 състав, призовава Аркадий Иванович Остапчук, роден на 12.11.1986 г. в Украйна, гражданин на Русия, с последен известен адрес в гр. Варна, бул. Княз Борис I № 131, сега с неизвестен адрес, като ответник по гр.д. № 13153/2023 г. по описа на Районния съд – Варна, да се яви в съда, в деловодството на 17 състав, в двуседмичен срок от датата на обнародването в „Държавен вестник“, за да получи препис от исковата молба, уточняващата молба и приложенията на основание чл. 131 ГПК по делото, заведено от „Енерго-Про Продажби“ – АД, ЕИК 103533691, по иск с правно основание чл. 422 във връзка с чл. 415, ал. 1, т. 3 ГПК. Указва на лицето, че при неявяване книгата ще се смята за редовно връчени.

8573

Районният съд – Русе, XV гр. състав, призовава Камила Марта Мехмедова, гражданин на Република Полша, родена на 21.12.1990 г., с неизвестен адрес, да се яви в двуседмичен срок от обнародването на настоящото съобщение в „Държавен вестник“ в деловодството на съда на адрес: гр. Русе, ул. Александровска № 57, за получаване на препис от искова молба и доказателствата за отговор по чл. 131 ГПК по гр. д. № 5722/2023 г., РС – Русе, заведено от Севгин Ахмедов Мехмедов. Ако в указания срок отговорницата не се яви, за да получи преписите, съдът ще ѝ назначи особен представител.

8592

Софийският градски съд, I гражданско отделение, 3 състав, на основание чл. 155, ал. 1 от ЗПКОНПИ уведомява, че има образувано гр. д. № 13273/2021 г. въз основа на предявени от Комисията за противодействие на корупцията и за отнемане на незаконно придобитото имущество срещу Николай Христов Христов, ЕГН 7910246888, с постоянен и настоящ адрес: София, район „Искър“, ж.к. Дружба № 261, вх. А, ет. 6, ап. 18, Катерина Атанасова Таскова, ЕГН 8309146270, с постоянен и настоящ адрес: София, район „Витоша“, кв. Симеоново, ж.к. София парк № 39, и Никол Николаева Христова, ЕГН 0544266378, лично и чрез своите родители Николай Христов Христов и Катерина Атанасова Христова, искове с правно основание чл. 153, ал. 1 от ЗПКОНПИ за отнемане в полза на държавата на следното имущество:

Гражданско дело № 13273/2021 г. по описа на СГС, I ГО, 3 състав, е насрочено за разглеждане в открито съдебно заседание на 25.03.2024 г. – 13,30 ч.

На основание чл. 142, ал. 2, т. 1 във връзка с чл. 141 от ЗПКОНПИ от Николай Христов Христов с цена на иска 5000 лв.:

500 дяла, всеки на стойност 10 лв., на обща стойност 5000 лв. от капитала на „Рубра Агрикола“ – ЕООД, с ЕИК 203187105, със седалище и адрес на управление: София, район „Лозенец“, ж.к. Хладилника, ул. Христо Ценов № 9, ет. 4, ап. 7.

На основание чл. 142, ал. 2, т. 2 във връзка с чл. 141 от ЗПКОНПИ от Катерина Атанасова Таскова с цена на иска 200 лв.:

200 дяла, всеки на стойност 1 лв., на обща стойност 200 лв. от капитала на „Кат Експрес“ – ЕООД, с ЕИК 204223579, със седалище и адрес на управление: София, район „Лозенец“, ж.к. Хладилника, ул. Христо Ценов № 9, ет. 4, ап. 7.

На основание чл. 142, ал. 2, т. 3 във връзка с чл. 141 от ЗПКОНПИ от Никол Николаева Христова с цена на иска 552 500 лв.:

Недвижим имот, блок 39, намиращ се в София, ж.к. София парк, м. Малинова долина – обслужващи обекти Околовръстен път 0, представляващ редова къща на три етажни нива, с разгъната площ 226,69 кв. м, ведно със склад-мазе, с площ на склада 3,93 кв. м и подземно паркомясто с площ 19,60 кв. м, с пазарна стойност към настоящия момент в размер на 550 000 лв.

2,60 % идеални части от недвижим имот, равняващи се на 52,33 кв. м от поземлен имот с идентификатор 68134.2045.1702, с адрес: София, район „Витоша“, ж.к. София парк, с площ на имота 2017 кв. м, с пазарна стойност към настоящия момент в размер на 2500 лв.

На основание чл. 147 във връзка с чл. 142, ал. 2, т. 1 и чл. 141 от ЗПКОНПИ от Николай Христов Христов с цена на иска 118 600,91 лв.:

Сумата общо в размер на 24 860,91 лв., представляваща иззети парични средства.

Бяла гривна с прозрачни камъни по нея, с пазарна стойност към настоящия момент в размер на 61 740 лв.

Мъжки часовник, марка Zenith, с номер – 96.0528.4021, с пазарна стойност към настоящия момент в размер на 32 000 лв.

На основание чл. 151 във връзка с чл. 142, ал. 2, т. 1 и чл. 141 от ЗПКОНПИ от Николай Христов Христов с цена на иска 107 266 лв.:

Сумата в размер на 2500 лв., представляваща паричната равностойност на 250 дяла, всеки по 10 лв., от капитала на „Синергон Инвест“ – ООД, ЕИК 203247869.

Сумата в размер на 650 лв., представляваща паричната равностойност на 65 дяла, всеки по 10 лв., от капитала на „Фабрика за колбаси“ – ЕООД, с ЕИК 202904618.

Сумата в размер на 2000 лв., представляваща паричната равностойност на 20 дяла, всеки по 100 лв., от капитала на „ХС Гастроном“ – ООД, с ЕИК 204039321.

Сумата в размер на 69 650 лв., представляваща изтеглени на каса от проверяваното лице средства през 2014 г. от спестовен влог в левове с ИВАН ВГ60ВРВІ81704602385343, открит в „Юробанк България“ – АД.

Сумата в размер на 200 лв., представляваща вноса от проверяваното лице през 2011 г. по спестовна сметка в левове с ИВАН ВГ33ВРВІ88982030129668, открита в „Юробанк България“ – АД.

Сумата в размер на 24 430 лв., представляваща вноса от проверяваното лице през 2012 г. по спестовна сметка в левове с ИВАН ВГ33ВРВІ88982030129668, открита в „Юробанк България“ – АД.

Сумата в размер на 7836 лв., представляваща вноса от Николай Христов Христов през 2017 г. по разплащателна сметка в левове с ИВАН ВГ27UBBS88881000694106, открита в „Обединена българска банка“ – ЕАД.

На основание чл. 151 във връзка с чл. 142, ал. 2, т. 2 и чл. 141 от ЗПКОНПИ от Николай Христов Христов и Катерина Атанасова Таскова, с цена на иска 70 000 лв.

Сумата в размер на 70 000 лв., представляваща пазарната стойност към датата на отчуждаване на лек автомобил, марка „Ауди“, модел „А 8“, рег. № СВ 1606 ВС.

На основание чл. 151 във връзка с чл. 142, ал. 2, т. 4 и чл. 141 от ЗПКОНПИ от Катерина Атанасова Таскова с цена на иска 218 849,15 лв.:

Сумата в размер на 95 418,45 лв., представляваща изплатено застрахователно обезщетение след удържане на съответните разноски.

Сумата в размер на 7680 лв., представляваща вноса от Катерина Атанасова Христова по разплащателна сметка в левове с ИВАН ВГ68FINV91501016980270, открита в „Първа инвестиционна банка“ – АД, през 2017 г., непреобразувана в друго имущество или разходи.

Сумата в размер на 2234,57 лв., представляваща вноса от Катерина Атанасова Христова през 2018 г. по разплащателна сметка в левове с № 25393762, открита в „Банка ДСК“ – АД.

Сумата в размер на 520 лв., представляваща вноса от Николай Христов Христов през 2018 г. по разплащателна сметка в левове с № 25393762, открита в „Банка ДСК“ – АД.

Сумата в размер на 200 лв., представляваща вноса от трети лица през 2018 г. по разплащателна сметка в левове с № 25393762, открита в „Банка ДСК“ – АД.

Сумата в размер на 2290 лв. представляваща вноса от Катерина Атанасова Христова през 2019 г. по разплащателна сметка в левове с № 25393762, открита в „Банка ДСК“ – АД, непреобразувана в друго имущество или разходи.

Сумата в размер на 797 лв., представляваща вноса от Николай Христов Христов през 2018 г. по разплащателна сметка № 25393762 в левове, открита в „Банка ДСК“ – АД.

Сумата в размер на 800 лв., представляваща вноса от трети лица през 2018 г. по разплащателна сметка с № 25393762 в левове, открита в „Банка ДСК“ – АД.

Сумата в размер на 4510 лв., представляваща погасителни вноски по кредит № 141RLPA170830001 през 2017 г.

Сумата в размер на 5376,71 лв., представляваща погасителни вноски по кредит № 141RLPA170830001 през 2018 г.

Сумата в размер на 2440,54 лв., представляваща погасителни вноски по кредит № 141RLPA170830001 през 2019 г.

Сумата в размер на 4571,24 лв., представляваща вноса от трети лица през 2012 г. по разплащателна сметка в левове с IBAN BG78UNCR70001520457176, открита в „УниКредит Булбанк“ – АД, непреобразувана в друго имущество или разходи.

Сумата в размер на 1541,84 лв., представляваща вноса от трети лица през 2013 г. по разплащателна сметка в левове с IBAN BG78UNCR70001520457176, открита в „УниКредит Булбанк“ – АД, непреобразувана в друго имущество или разходи.

Сумата в размер на 552,90 лв., представляваща вноски от Катерина Атанасова Христова през 2014 г. по разплащателна сметка в левове с IBAN BG78UNCR70001520457176, открита в „УниКредит Булбанк“ – АД, непреобразувана в друго имущество или разходи.

Сумата в размер на 5411,14 лв., представляваща вноски от трети лица през 2014 г. по разплащателна сметка в левове с IBAN BG78UNCR70001520457176, открита в „УниКредит Булбанк“ – АД, непреобразувана в друго имущество или разходи.

Сумата в размер на 2898,80 лв., представляваща вноса от Катерина Атанасова Христова през 2015 г. по сметка в левове с IBAN BG42UNCR70001522298690, открита в „УниКредит Булбанк“ – АД.

Сумата в размер на 4920 лв., представляваща вноса от Николай Христов Христов през 2015 г. по сметка в левове с IBAN BG42UNCR70001522298690, открита в „УниКредит Булбанк“ – АД.

Сумата в размер на 5980 лв., представляваща вноса от трети лица през 2015 г. по сметка в левове с IBAN BG42UNCR70001522298690, открита в „УниКредит Булбанк“ – АД.

Сумата в размер на 14 799,72 лв., представляваща вноса от Катерина Атанасова Христова през 2016 г. по сметка в левове с IBAN BG42UNCR70001522298690, открита в „УниКредит Булбанк“ – АД.

Сумата в размер на 5300 лв., представляваща вноса от Николай Христов Христов през 2016 г. по сметка в левове с IBAN BG42UNCR70001522298690, открита в „УниКредит Булбанк“ – АД.

Сумата в размер на 3400 лв., представляваща вноса от трети лица през 2016 г. по сметка в левове с IBAN BG42UNCR70001522298690, открита в „УниКредит Булбанк“ – АД.

Сумата в размер на 16 705,68 лв., представляваща вноса от Катерина Атанасова Христова през 2017 г. по сметка в левове с IBAN

BG42UNCR70001522298690, открита в „УниКредит Булбанк“ – АД.

Сумата в размер на 3600 лв., представляваща вноса от Николай Христов Христов през 2017 г. по сметка в левове с IBAN BG42UNCR70001522298690, открита в „УниКредит Булбанк“ – АД.

Сумата в размер на 3800 лв., представляваща вноски и преводи от трети лица през 2017 г. по сметка в левове с IBAN BG42UNCR70001522298690, открита в „УниКредит Булбанк“ – АД.

Сумата в размер на 13 136,03 лв., представляваща вноса от Катерина Атанасова Христова през 2018 г. по сметка в левове с IBAN BG42UNCR70001522298690, открита в „УниКредит Булбанк“ – АД.

Сумата в размер на 3400 лв., представляваща вноса от Николай Христов Христов през 2018 г. по сметка в левове с IBAN BG42UNCR 70001522298690, открита в „УниКредит Булбанк“ – АД.

Сумата в размер на 2400 лв., представляваща вноски и преводи от трети лица през 2018 г. по сметка в левове с IBAN BG42UNCR70001522298690, открита в „УниКредит Булбанк“ – АД.

Сумата в размер на 4164,53 лв., представляваща вноса от Катерина Атанасова Христова по сметка в левове с IBAN BG42UNCR70001522298690, открита в „УниКредит Булбанк“ – АД. Претендира разноски и юрк. възнаграждение.
8553

Софийският градски съд с разпореждане от 22.11.2023 г. и с решение № 1265 от 23.10.2023 г. по т.д. № 20231100900500 по описа за 2023 г. на Софийския градски съд, ТО, VI-9 състав, разпуска и прекратява по иск с правно основание чл. 40, ал. 1, т. 3 от Закона за политическите партии, предявен от Софийската градска прокуратура, политическа партия „Свободен народ“, регистрирана по ф.д. № 672/2012 г. по описа на Софийския градски съд.
8620

ПОКАНИ И СЪОБЩЕНИЯ

1. – Управителният съвет на Българска федерация Бадминтон – София, на основание чл. 26 от ЗЮЛНЦ свиква редовно общо отчетно събрание на членовете на федерацията на 20.01.2024 г. в 11 ч. в София, бул. Васил Левски № 75, в заседателната зала на петия етаж в сградата на Министерството на младежта и спорта, при следния дневен ред: 1. приемане на годишен отчет за дейността на БФ Бадминтон за 2023 г.; 2. приемане на годишен финансов отчет на БФ Бадминтон за 2023 г.; 3. годишен отчет на контролния съвет за 2023 г.; 4. приемане на проект на бюджет за 2024 г. на БФ Бадминтон; 5. приемане на наредбата за провеждане на национални първенства и турнири и състезателния календар (ДСК, МСК) с оценка на дейността и точкуване на спортните клубове – членове на БФ Бадминтон, за изминалата спортно-състезателна година, съгласно Програмата за финансово подпомагане на проекти за развитие на спортните клубове за 2024 г. и други изискуеми съгласно ЗФВС документи; 6. други. Писмените материали, свързани с дневния ред, ще бъдат на разположение на адреса на управление на сдружението.
8568

83. – Националният съвет на ПП „Политическо движение Социалдемократи“ на основание решение от 11.11.2023 г. и чл. 39, ал. 1 и 2 от устава свиква X Национална отчетно-изборна конференция на ПДС на 24.02.2024 г. от 11,30 ч. в София, ул. Козлодуй № 25, при следния проект за дневен ред: 1. отчет за мандатния период на ръководството на партията; 2. отчет за мандатния период на Националния контролен съвет; 3. промяна в устава; 4. избор на ИС, ПС, НС и НКС; 5. приемане на декларация; 6. разни. В случай на лоши метеорологични условия конференцията ще се проведе на 1.03.2024 г. от 11,30 ч. в София, ул. Козлодуй № 25, със същия проект за дневен ред.

8615

10. – Адвокатският съвет на Адвокатската колегия – Варна, на основание чл. 81, ал. 1 и 2 от ЗА свиква на 27.01.2024 г. от 8 ч. в зала „Пленарна“ на Община Варна и на 28.01.2024 г. от 9 до 16 ч. в офиса на Варненската адвокатска колегия, гр. Варна, ул. Батак № 7, ет. 3, редовно годишно общо събрание на колегията при следния дневен ред: 1. разглеждане на отчета за дейността на адвокатския съвет през отчетната 2023 г. и вземане на решения по него; 2. разглеждане доклада на контролния съвет; 3. разглеждане отчета на дисциплинарния съд; 4. приемане на бюджет на адвокатския съвет на колегията за финансовата 2024 г.; 5. избор на делегати за общото събрание на адвокатите в страната. Поканват се всички адвокати да вземат участие в събранието. При липса на кворум на 27.01.2024 г. в 8 ч. на основание чл. 81, ал. 4 от Закона за адвокатурата

събранието се отлага с един час и се провежда независимо от присъстващите членове.
8595

86. – Адвокатският съвет на Адвокатската колегия – Видин, на основание чл. 81, ал. 1 от ЗА свиква редовно общо събрание на 27.01.2024 г. и 28.01.2024 г. в 10 ч. в конферентната зала на Окръжния съд – Видин, при следния дневен ред: 1. разглеждане на отчета за дейността на адвокатския съвет през отчетната година и вземане решения по него; 2. разглеждане на доклада на контролния съвет; 3. разглеждане на отчета на дисциплинарния съд; 4. приемане на бюджета на съвета на колегията за следващата финансова година; 5. избиране на делегати на общото събрание на адвокатите в страната; 6. разни.

8614

110. – Адвокатският съвет на Адвокатската колегия – Русе, на основание чл. 81, ал. 2 от ЗА свиква годишно отчетно-изборно събрание на членовете на колегията на 27 и 28.01.2024 г. от 13 ч. в залата на ресторант „Рига“ – Русе, при следния дневен ред: 1. отчет за дейността на АС през отчетната 2023 г.; 2. доклад на контролния съвет за отчетната 2023 г.; 3. отчет на дисциплинарния съд за отчетната 2023 г.; 4. приемане бюджета на Адвокатската колегия – Русе, за 2024 финансова година; 5. определяне броя на членовете на АС, КС и ДС; 6. избор на: адвокатски съвет, председател на АС, контролен съвет, дисциплинарен съд, председател на ДС; 7. избор на делегати за общото отчетно събрание на адвокатите в страната; 8. разни. При липса на кворум събранието се отлага с един час и се провежда независимо от присъстващите членове.
8569

СЪОБЩЕНИЯ НА РЕДАКЦИЯТА

Съгласно Заповед № АД-49-350-05-67 от 13 юли 2023 г. на председателя на Народното събрание (ДВ, бр. 61 от 2023 г.):

1. Таксите за обнародване в неофициалния раздел на „Държавен вестник“ са:

а) на обявления, покани, съобщения и други известия с обем до половин стандартна страница (15 реда, 60 знака на ред) – 30 лв.;

б) на обявления, покани, съобщения и други известия с обем до една стандартна страница (30 реда, 60 знака на ред) – 60 лв.;

в) на обявления, покани, съобщения и други известия с обем, по-голям от една стандартна страница (30 реда, 60 знака на ред) – 60 лв. за първа страница и по 55 лв. за всяка следваща страница.

2. Таксите за обнародване до 15 дни от датата на постъпване в редакцията на съответния акт се заплащат в двоен размер на посочения в т. 1. Правилото не се прилага през месец декември.

3. Таксата за обнародване на електронната страница на „Държавен вестник“ на обявление из концесия по Закона за концесиите е 50 лв.

4. Цената на отделен брой „Държавен вестник“ е 1,20 лв. Цените за абонамент за „Държавен вестник“ са: за един месец – 12 лв.; за три месеца – 36 лв.; за шест месеца – 72 лв.; за девет месеца – 108 лв.; за една година – 144 лв.

Редакцията не извършва абонамент за „Държавен вестник“.

Абонаментът може да се направи на следния адрес на спечелилия обществената поръчка за разпространение на печатното издание на „Държавен вестник“ за 2023 г.:

„Български пощи“ – ЕАД, София 1700, ж.к. Студентски град, ул. Акад. Ст. Младенов № 1, бл. 31, тел.: 02 9493280, 02 9493289, факс: 02 9625329, електронен адрес: info@bgpost.bg.

Адрес на редакцията: 1169 София, пл. Народно събрание № 2, тел. 02 939-35-17

e-mail: dv_official@parliament.bg, dv_unofficial@parliament.bg

Електронна страница на „Държавен вестник“: <http://dv.parliament.bg>

IBAN номерът на банковата сметка на „Държавен вестник“ е:

BG10BNBG96613100170401, BIC на БНБ – BNBGBGSD

Печат: „Алианс Принт“ – ЕООД, София 1592, ул. Илия Бешков № 3

ДЪРЖАВЕН ВЕСТНИК

ISSN 0205 – 0900